Sezione Tombino TC10 – SCALA 1:50

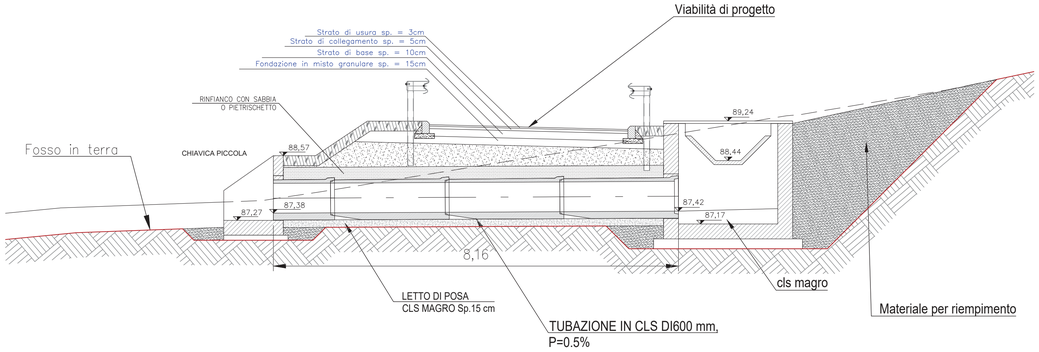

PLANIMETRIA – SCALA 1:500

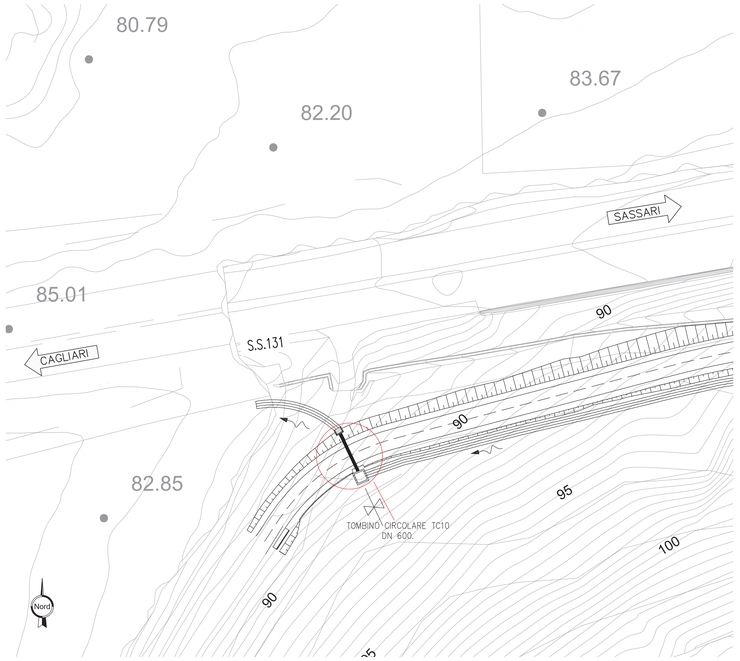

PLANIMETRIA – SCALA 1:2000

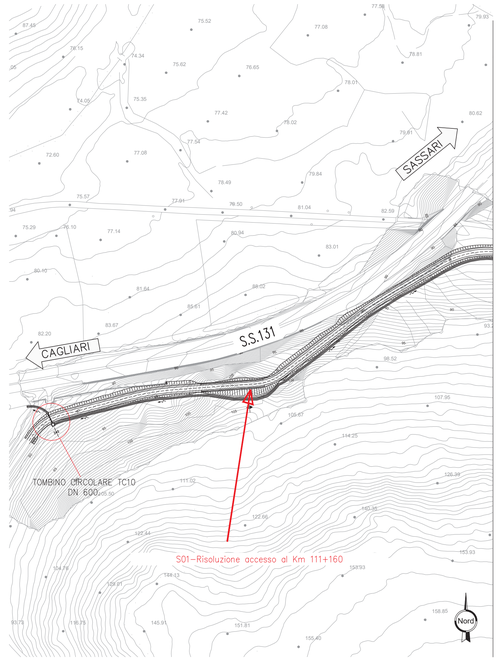

Sezione trasversale pozzetto imbocco Tombino TC10 – SCALA 1:50

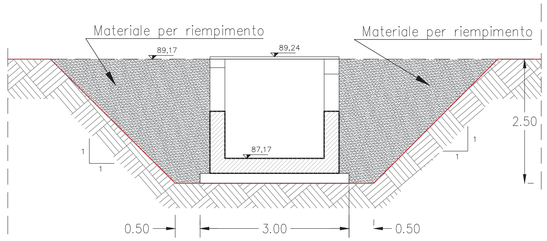

PARTICOLARE TRINCEA DI SCAVO

Scala 1:50

COLLETTORI IN CLS

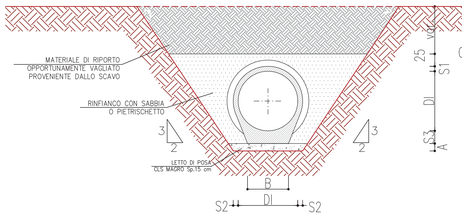

COLLETTORI IN CLS

mm	DI600
S1	75
S2	75
S3	140
B	300
A	15

POZZETTO – CARPENTERIE ED ARMATURE – R=1:50

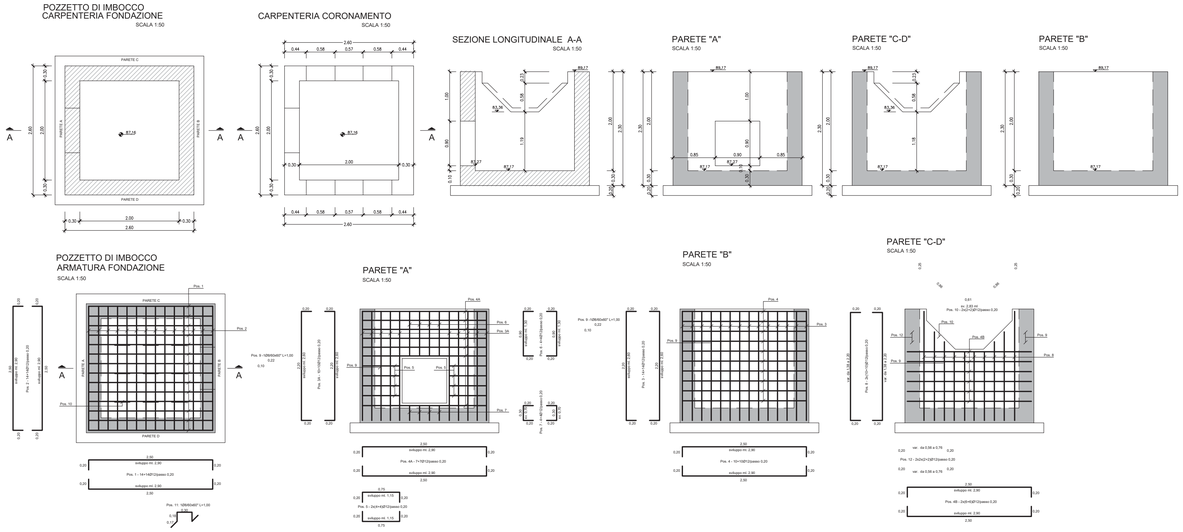

Chiavica–piccola SCALA 1:50

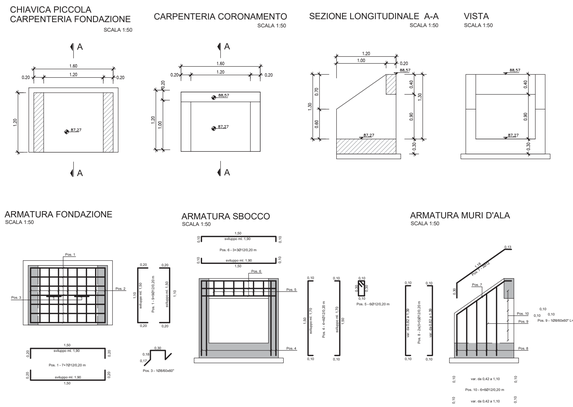

anas GRUPPO FS ITALIANE

Direzione Progettazione e Realizzazione Lavori

S.S.131 DI "CARLO FELICE"

Adeguamento e messa in sicurezza della S.S.131

Risoluzione dei nodi critici 2°stralcio

dal km 108+300 al km 158+000

PROGETTO ESECUTIVO — CA284

R.T.I. di PROGETTAZIONE:

Mandataria: PRO ITER Progetto Infrastrutture Territorio s.r.l. — *Via G.B. Sommariva n°5, 20125 – Milano, Tel. 02 6787911, email:mail@pro-iter.it*

Mandante: delta Ingegneria — *Via Artemide n°3, 92100 Agrigento, Tel. 0922 421007, email: deltaingegneria@pec.it*

PROGETTISTI:
Ing. Riccardo Formichi – Pro Iter srl (Integratore prestazioni specialistiche)
Ordine Ing. di Milano n. 18045
Ing. Nicola D'Alessandro – Delta Ingegneria srl
Ordine Ing. di Agrigento n. A995

IL GEOLOGO
Dott. Geol. Massimo Mezzanzanico – Pro Iter srl
Albo Geol. Lombardia n. A762

COORDINATORE PER LA SICUREZZA IN FASE DI PROGETTAZIONE
Ing. Diego Ceccherelli
Ordine Ing. di Milano n. 15813

VISTO: IL RESP. DEL PROCEDIMENTO
Dott. Ing. Salvatore Frasca

PROTOCOLLO | DATA

TOMBINI IDRAULICI CIRCOLARI

Risoluzione accessi al km 111+160 - S01

TC10 su S01 - sez. 2- D600 in cls

CODICE PROGETTO (PROGETTO / LIV. PROG. / N. PROG.)	NOME FILE T00TM25STRDI01	REVISIONE	SCALA
LOPLSQ E 1901	CODICE ELAB. T00TM25STRDI01	B	Varie

REV.	DESCRIZIONE	DATA	REDATTO	VERIFICATO	APPROVATO
D					
C					
B	REVISIONE PER ISTRUTTORIA, VERIFICA E CONTROLLI D.LGS. 35/11	Aprile 2021	Ing.D. D'ALESSANDRO	Ing. M. CARLINO	Ing.N. D'ALESSANDRO
A	Emissione	Marzo 2020	Ing.D. D'ALESSANDRO	Ing. M. CARLINO	Ing.N. D'ALESSANDRO