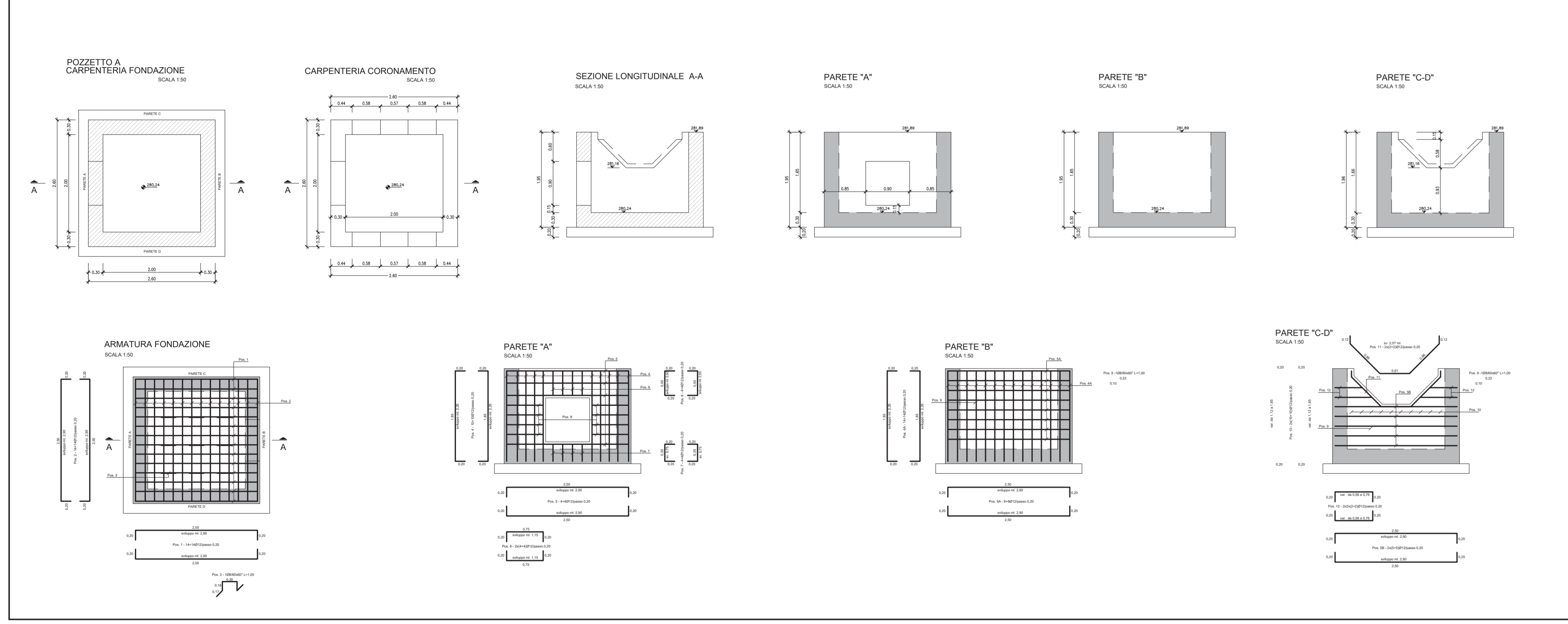
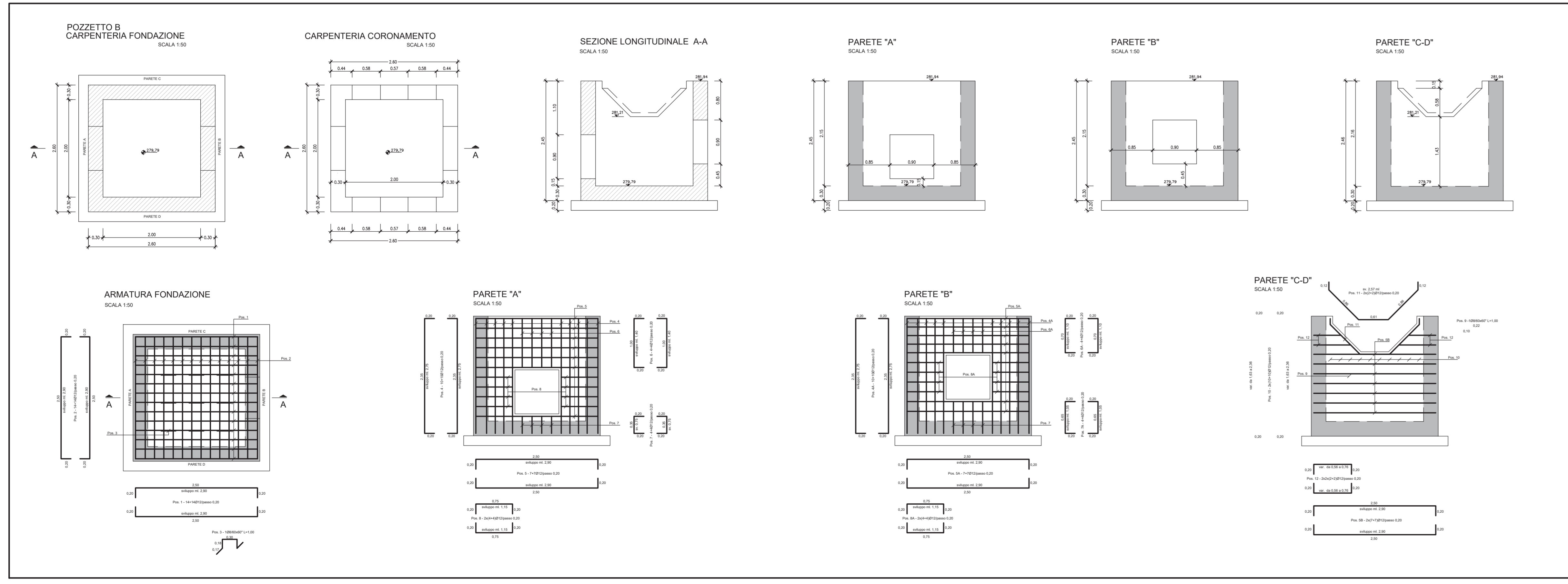


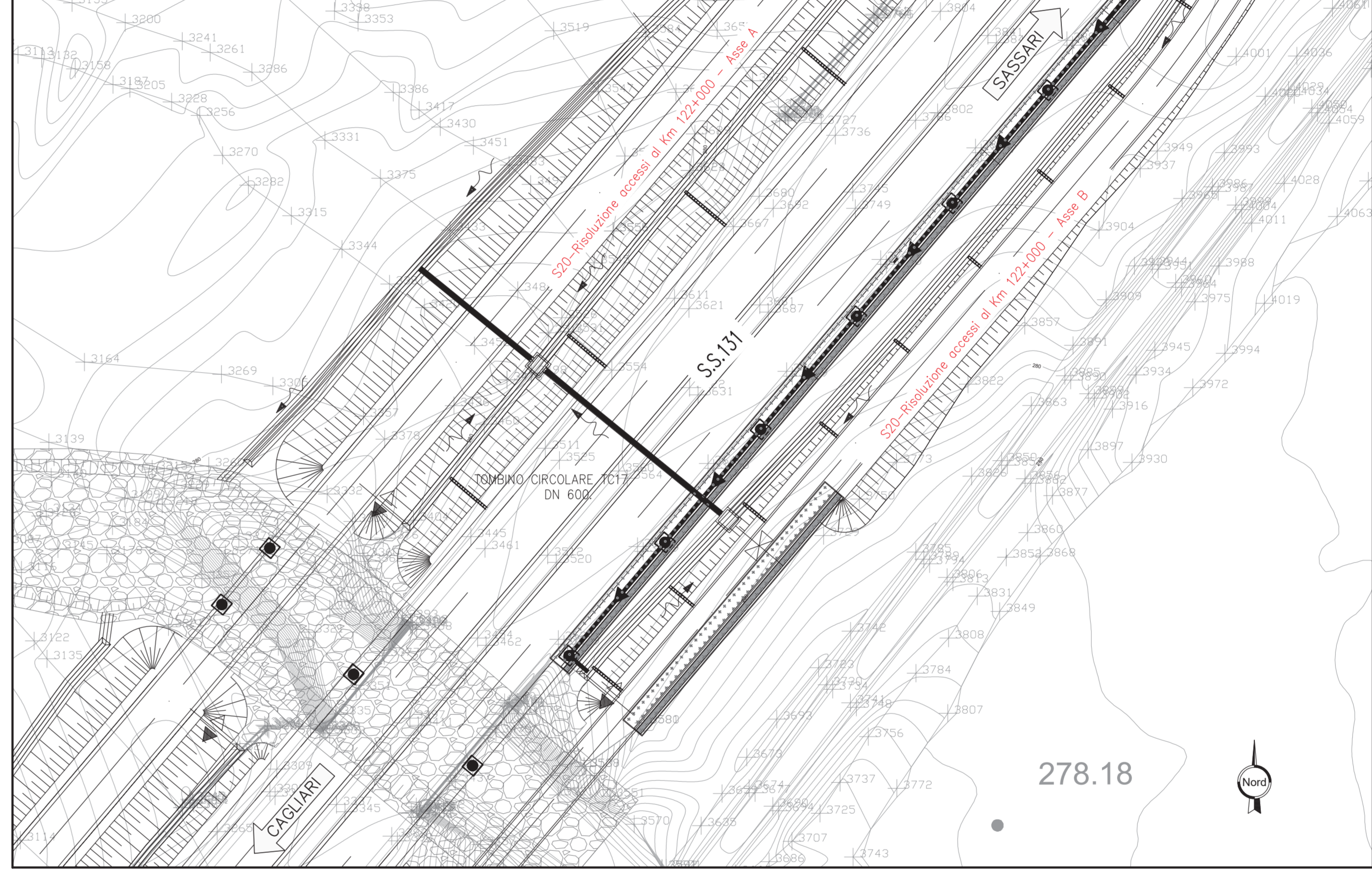
Pozzetto A - SCALA 1:50



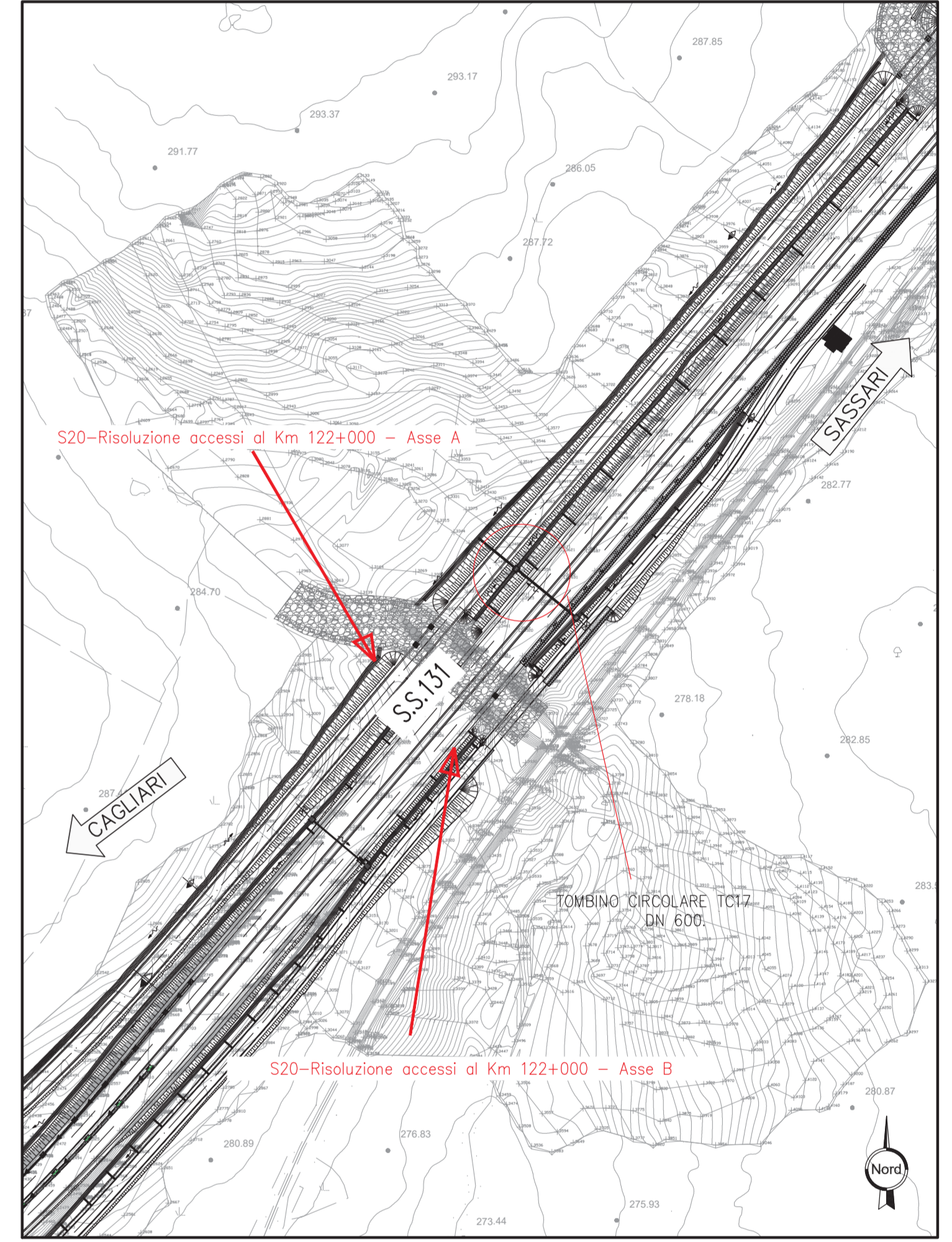
Pozzetto B - SCALA 1:50



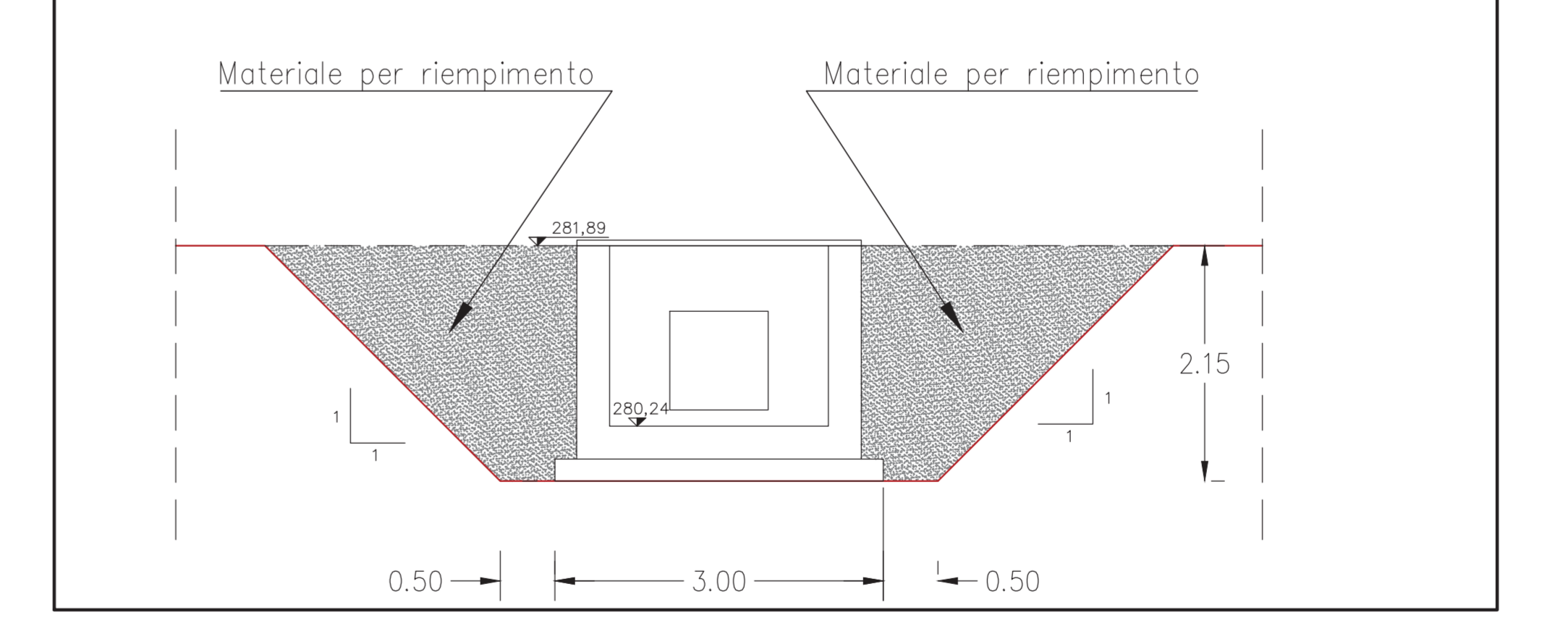
PLANIMETRIA - SCALA 1:500



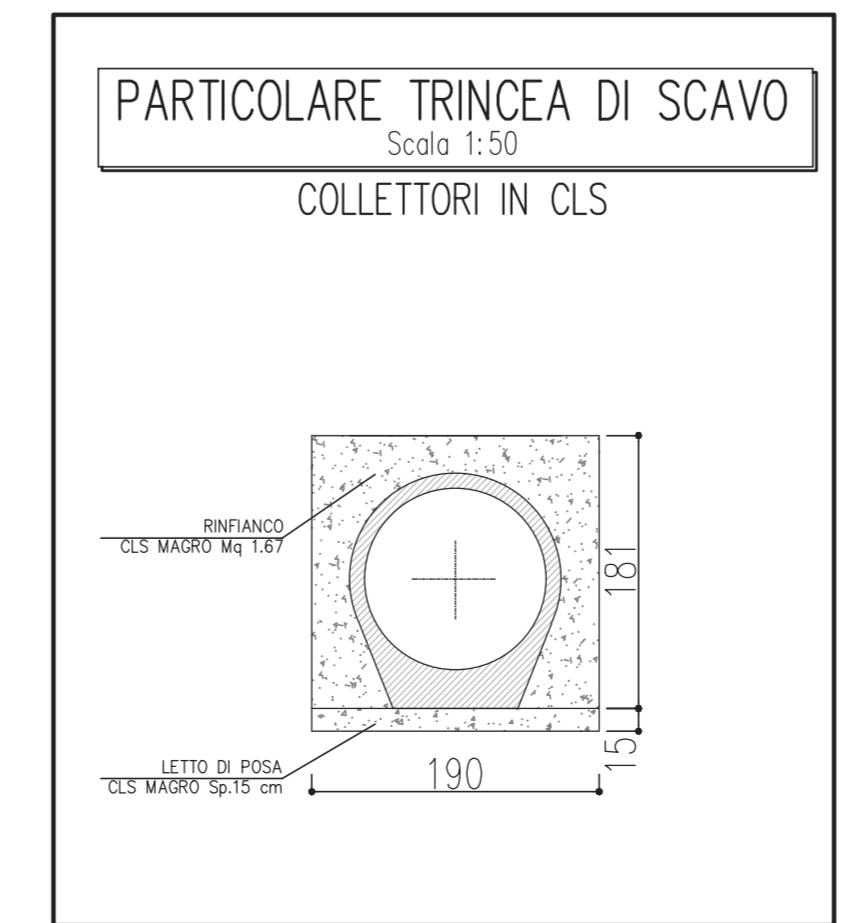
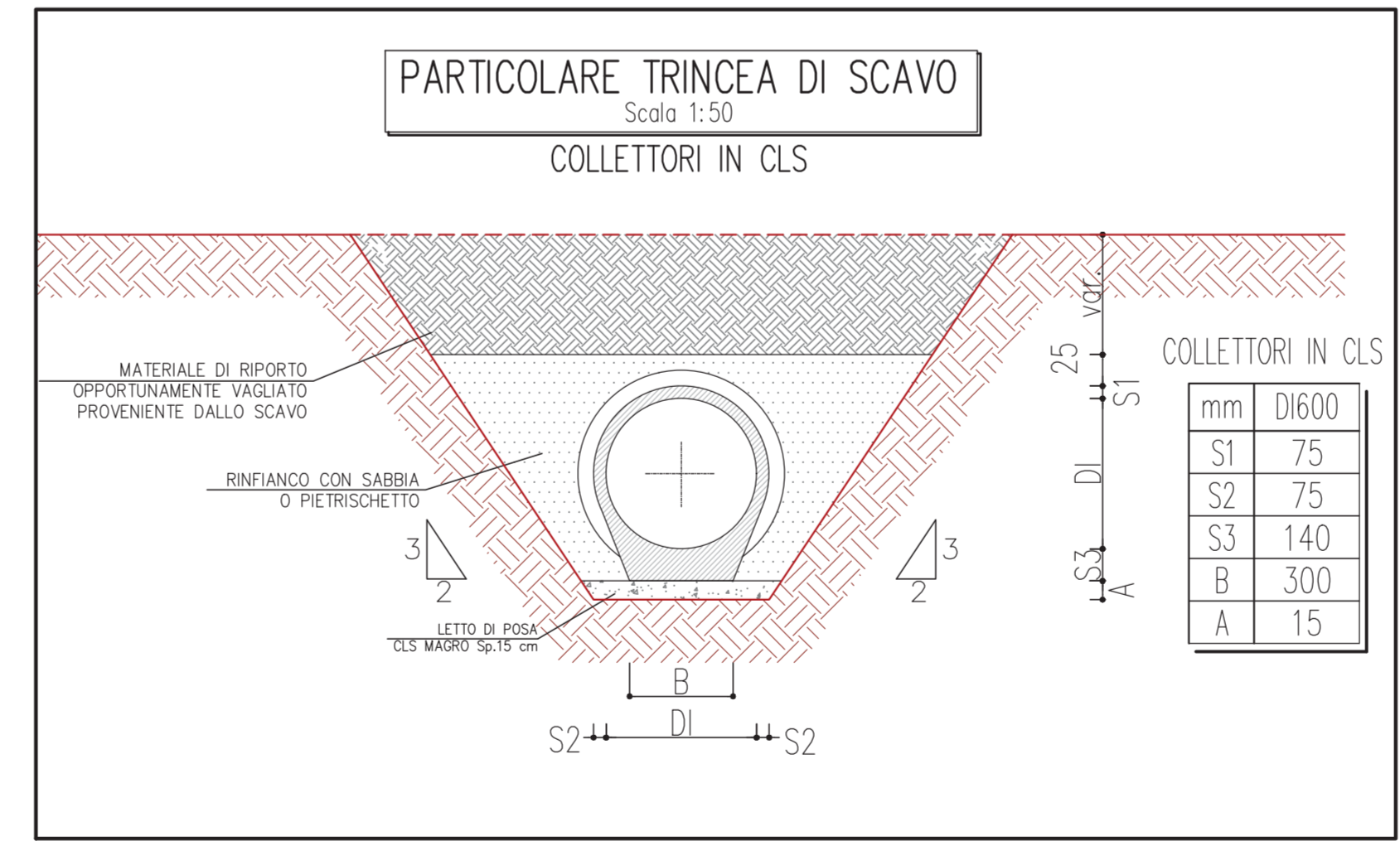
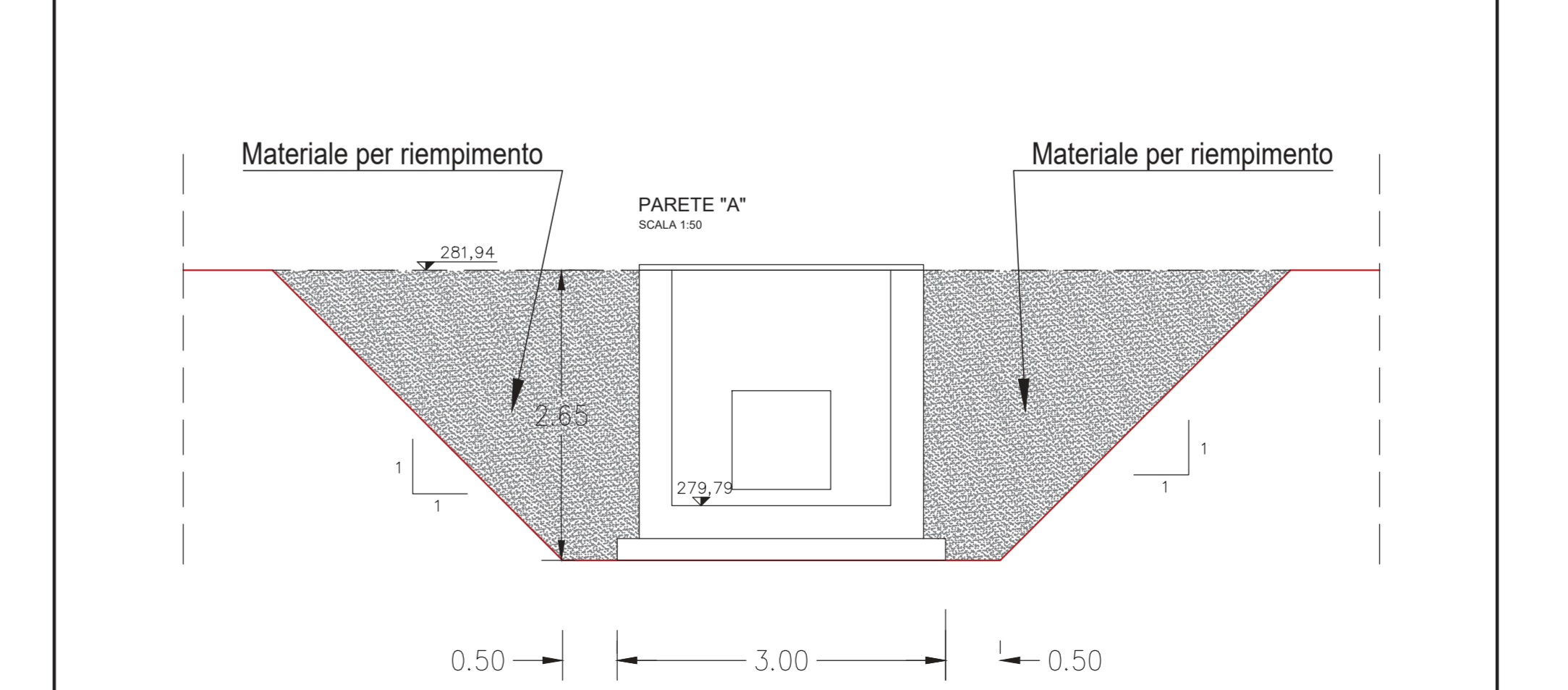
PLANIMETRIA - SCALA 1:2000



Sezione trasversale pozzetto A imbocco Tombino TC17 - SCALA 1:50



Sezione trasversale pozzetto B Tombino TC17 - SCALA 1:50



**Sanas**  
GRUPPO FS ITALIANE Direzione Progettazione e Realizzazione Lavori

**S.S.131 DI "CARLO FELICE"**  
Adeguamento e messa in sicurezza della S.S.131  
Risoluzione dei nodi critici 2°stralcio  
dal km 108+300 al km 158+000

**PROGETTO ESECUTIVO** CA284

R.T.I. di PROGETTAZIONE: **Mandataria** **PRO THER** Via C.B. Sammartini n°5 20122 - Milano Tel. 02 47829111 email: info@prother.it  
Mandante: **PRO THER** Via Anselmi n°13 20100 - Bergamo Tel. 035 421007 email: info@prother.it

PROGETTISTI:  
Ing. Riccardo Formisani - Pro Ther srl (integratore prestazioni specializzato)  
Ordine Ing. di Milano n. 18045  
Ing. Nicola D'Assandaro - Pro Ther srl (integratore prestazioni specializzato)  
Ordine Ing. di Bergamo n. 4162

IL GEOLOGO:  
Dott. Geol. Massimo Mazzanatico - Pro Ther srl  
Albo Geol. Lombardo n. 4162

COORDINATORE PER LA SICUREZZA IN FASE DI PROGETTAZIONE  
Ing. Gianni Corderiani  
Ordine Ing. di Milano n. 15813

VISTO IL RESP. DEL PROCEDIMENTO  
Geol. Ing. Sebastiano Frasca

PROTOCOLLO DATA

**TOMBINI IDRAULICI CIRCOLARI**  
Risoluzione accessi al km 122+000 - S20  
TC17 su S20 - sez. L-L- D600 in cls

PROGETTO	LAV. PROJ.	N. PROJ.	REVISIONE	SCALA
L0PLSQ	E	1901		
COLLOCAZIONE	ELAB.	T00TM32STRD101	B	Var
D				
C				
B	REVISIONE PER STRUTTURALE, VERIFICA E CONTROLLI DLG. 35/11	Aprile 2021	ING. D'ASSANDARO	ING. M. CARINO
A	Emissione	Marzo 2020	ING. D'ASSANDARO	ING. M. CARINO
REV.	DESCRIZIONE	DATA	REDATTO	VERIFICATO APPROVATO