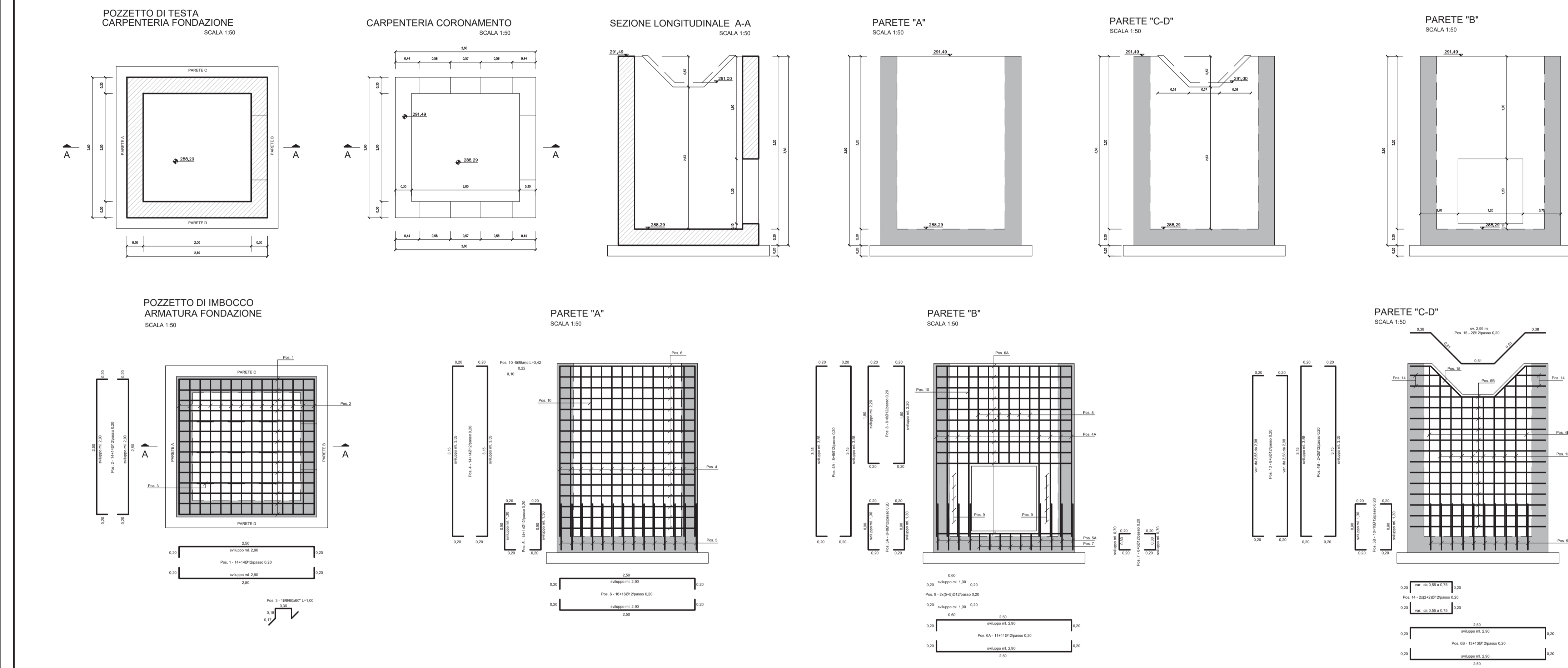
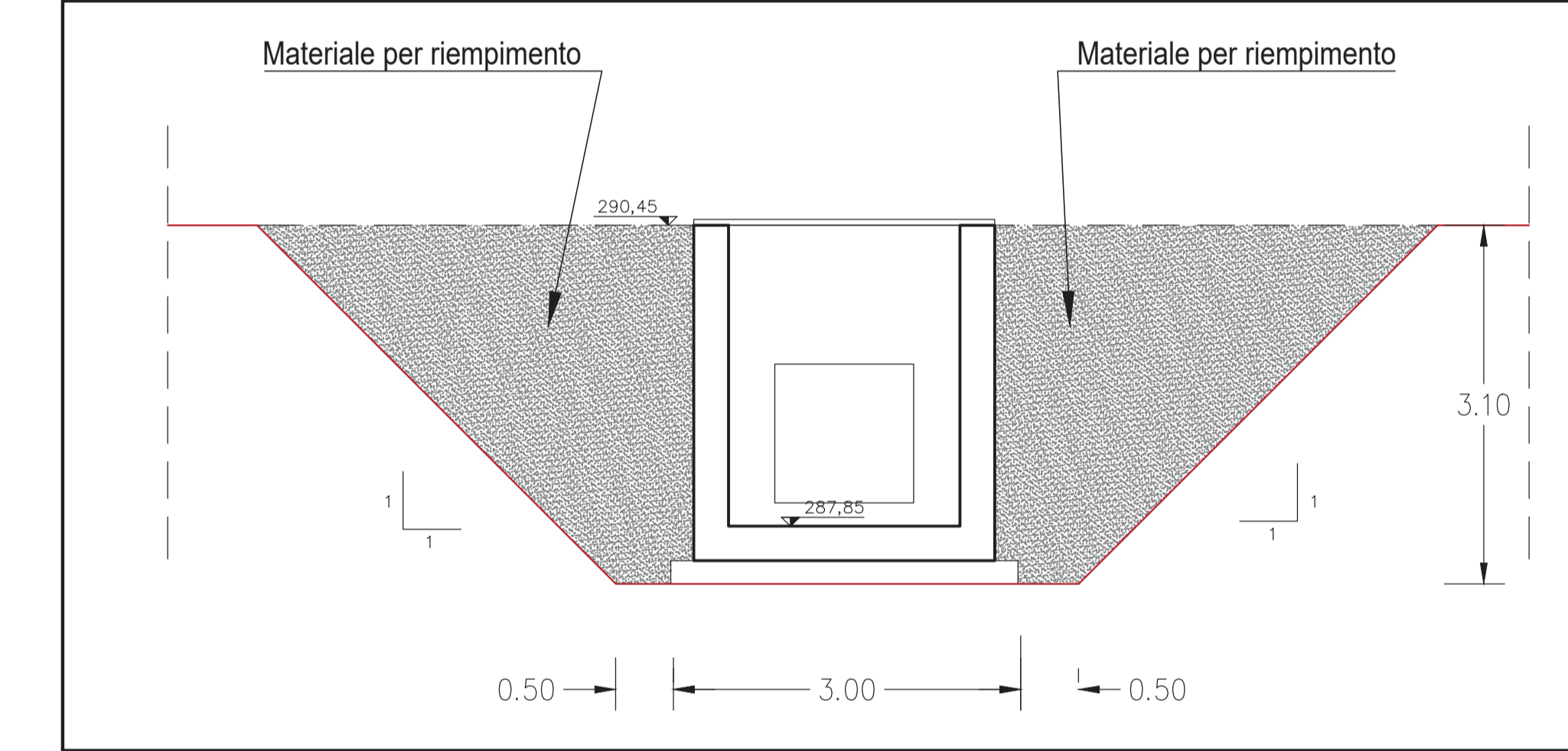


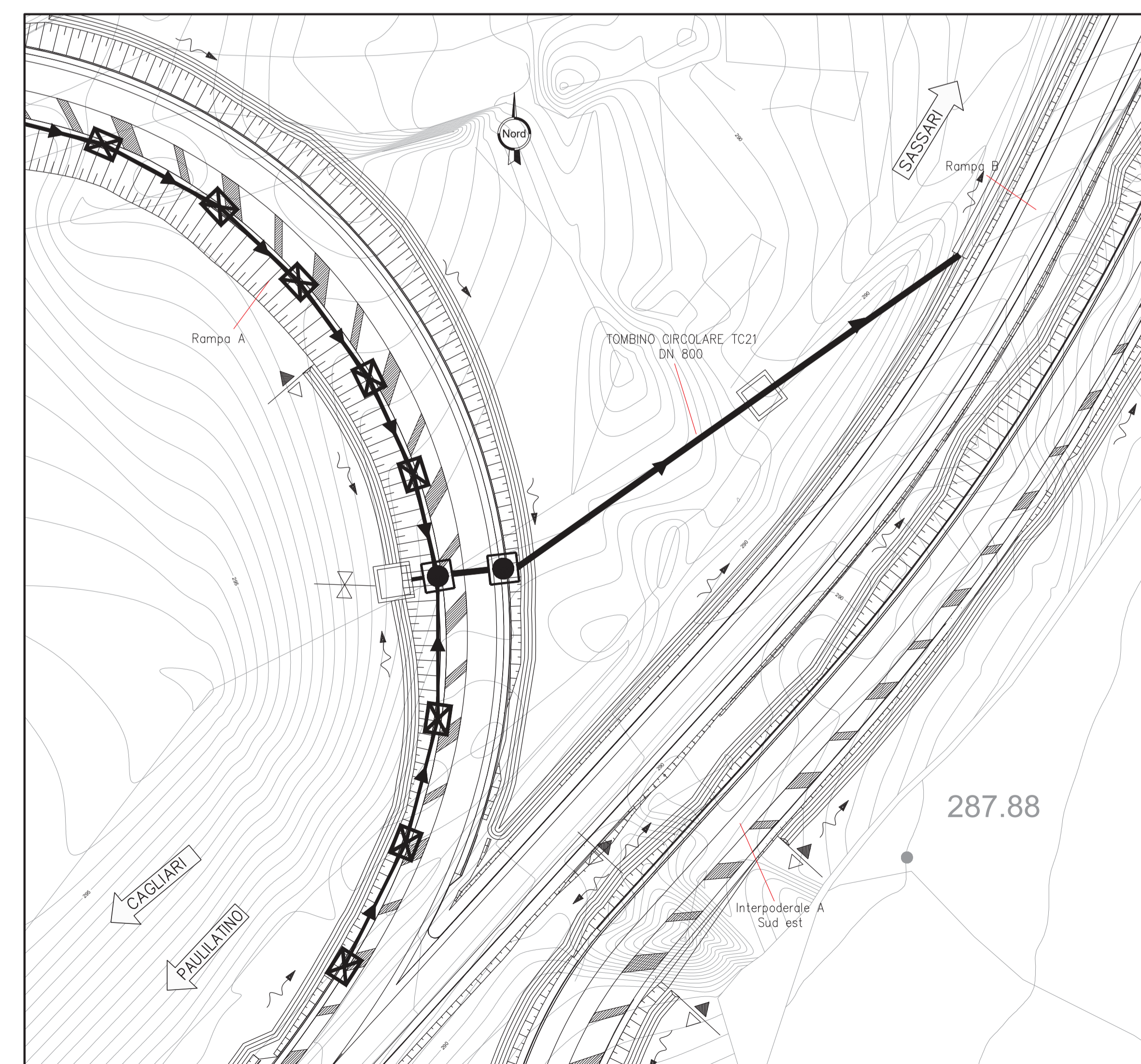
TC21 su V01 - Rampa A sez. 17 - D800 in cls



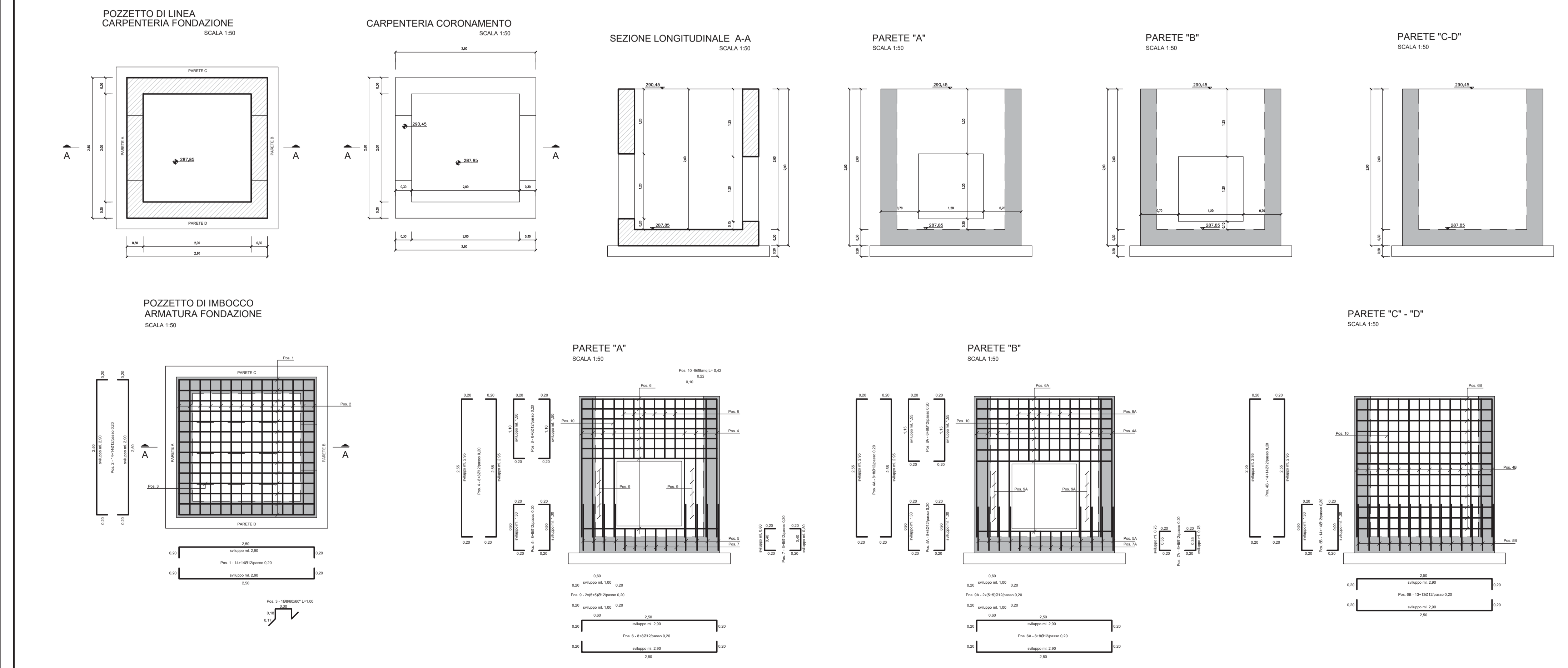
Sezione trasversale pozzetto ispezione Tombino TC21 - SCALA 1:50



PLANIMETRIA - SCALA 1:500



TC21 su V01 - Rampa A sez. 17 - D800 in cls



**GRUPPO FS ITALIANE** Direzione Progettazione e Realizzazione Lavori

**S.S.131 DI "CARLO FELICE"**  
Adeguamento e messa in sicurezza della S.S.131  
Risoluzione dei nodi critici 2° stralcio  
dal km 108+300 al km 158+000

**PROGETTO ESECUTIVO** CA284

R.T.I. DI PROGETTAZIONE: Mandataria **PROITER** Via C.B. Sommarini n°5 - 20122 Milano - Tel. 02 4789111 - email: info@proiter.it  
Mandante **delis** Via Arlemide n°3 - 20100 Argenteo - Tel. 0522 421007 - email: delis@delisprojet.it

PROGETTISTI:  
Ing. Riccardo Fiorinelli - Pro. Ter. art. (Integratore prestazioni specialistiche)  
Ordine Ing. di Milano n. 18542  
Ing. Nicola Di Stasio - Della Ingegneria art.  
Ordine Ing. di Argenteo n. 4395  
IL GEOLOGO:  
Dott. Gualtiero Mazzoni - Pro. Ter. art.  
Albo Geol. Lombardia n. 4762

COORDINATORE PER LA SICUREZZA IN FASE DI PROGETTAZIONE  
Ing. Diego Cicolini  
Ordine Ing. di Milano n. 15813

VISTO IL RESP. DEL PROCEDIMENTO  
Dott. Ing. Salvatore Frasca

PROTOCOLLO DATA

**TOMBINI IDRAULICI CIRCOLARI**  
Nuovo svincolo di Paulilatino al km 120+000  
TC21 su V01 - Rampa A sez. 17 - D800 in cls

PROGETTO	LV. PROG.	N. PROG.	REVISIONE	SCALA
<b>L O P I S Q E</b>	<b>1</b>	<b>1901</b>	<b>B</b>	Varie
<b>D</b>				
<b>C</b>				
<b>B</b>	REVISIONE PER ISTRUTTORIA, VERIFICA E CONTROLLI D. LGS. 35/21			
<b>A</b>	Emisione	Marzo 2020	Ing. D. FALLESANO	Ing. M. CARANO
REV.	DESCRIZIONE	DATA	REDATTO	VERIFICATO