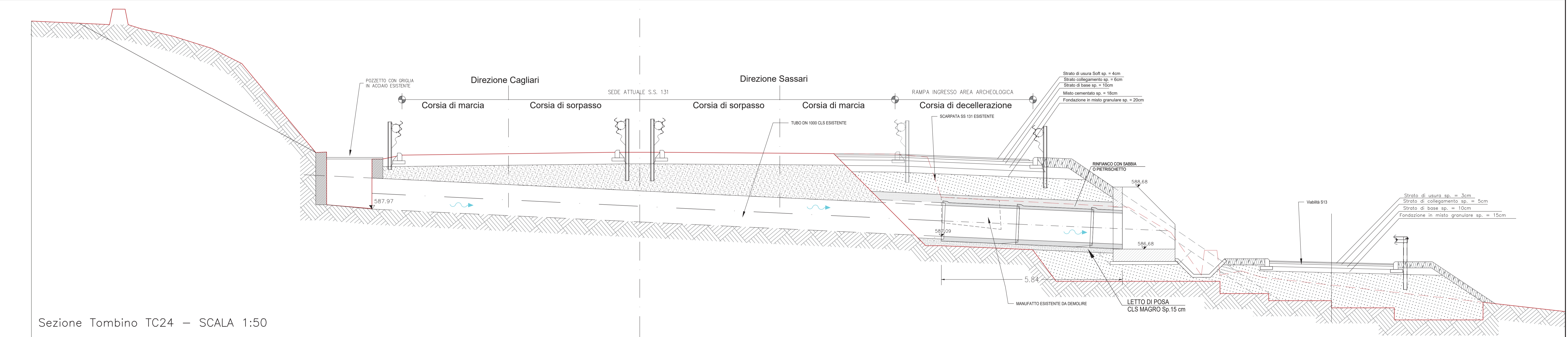
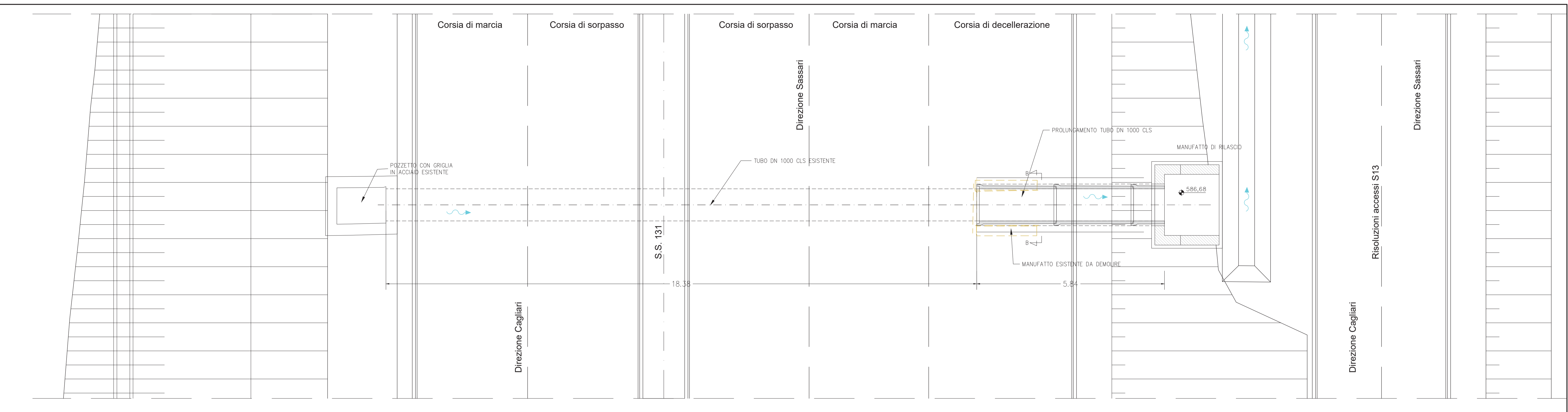
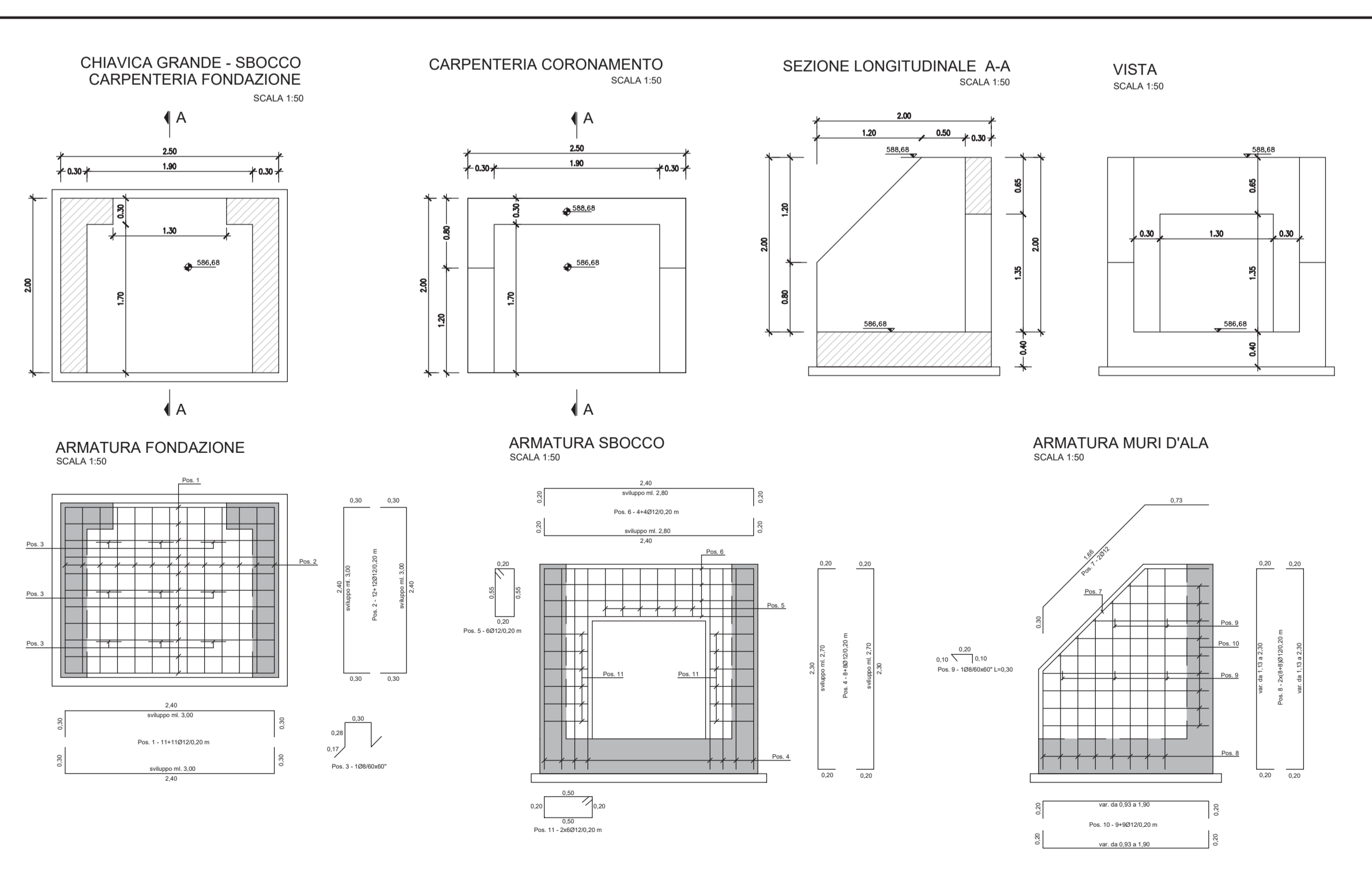


Pianta Tombino TC24 - SCALA 1:50

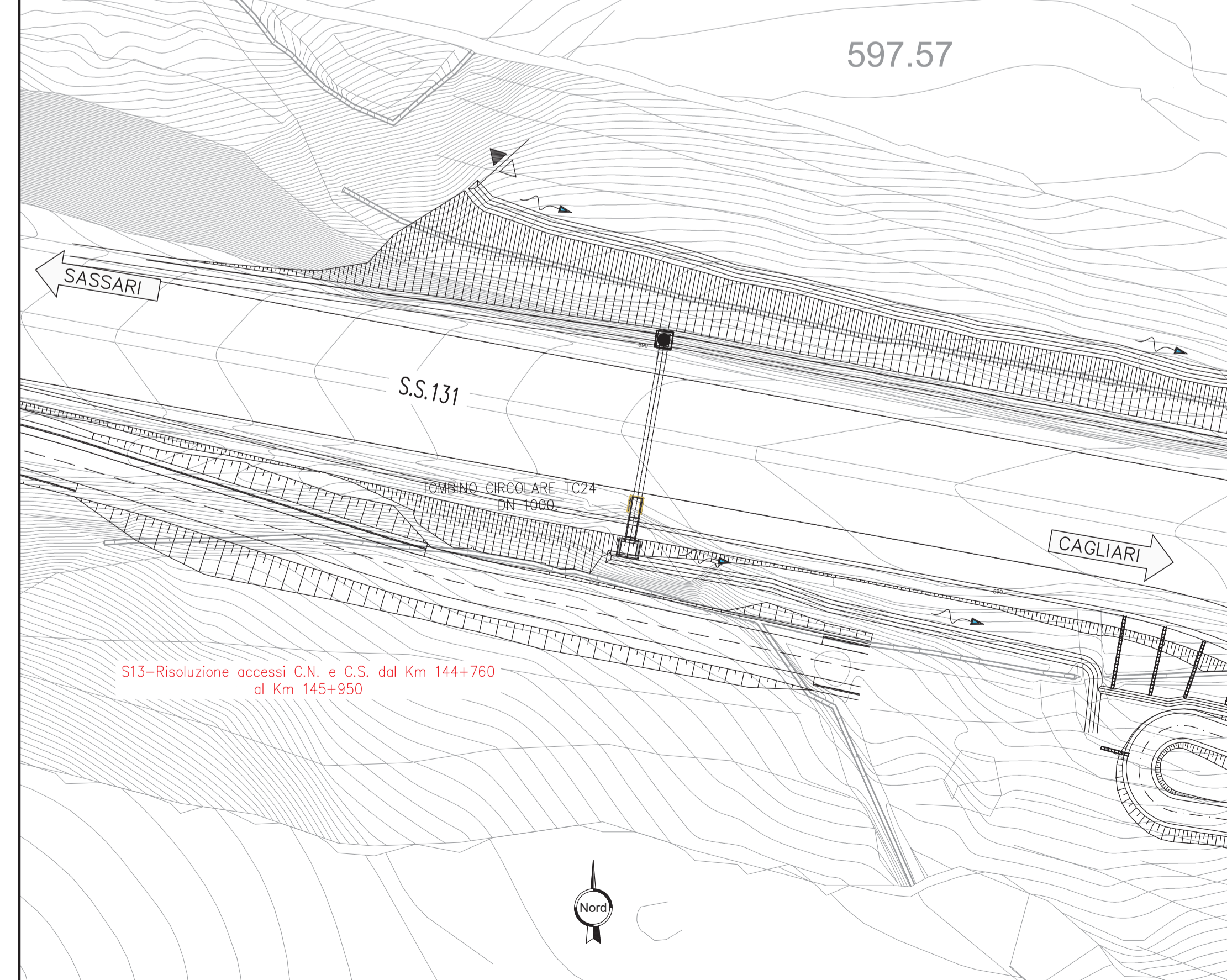


Sezione Tombino TC24 - SCALA 1:50

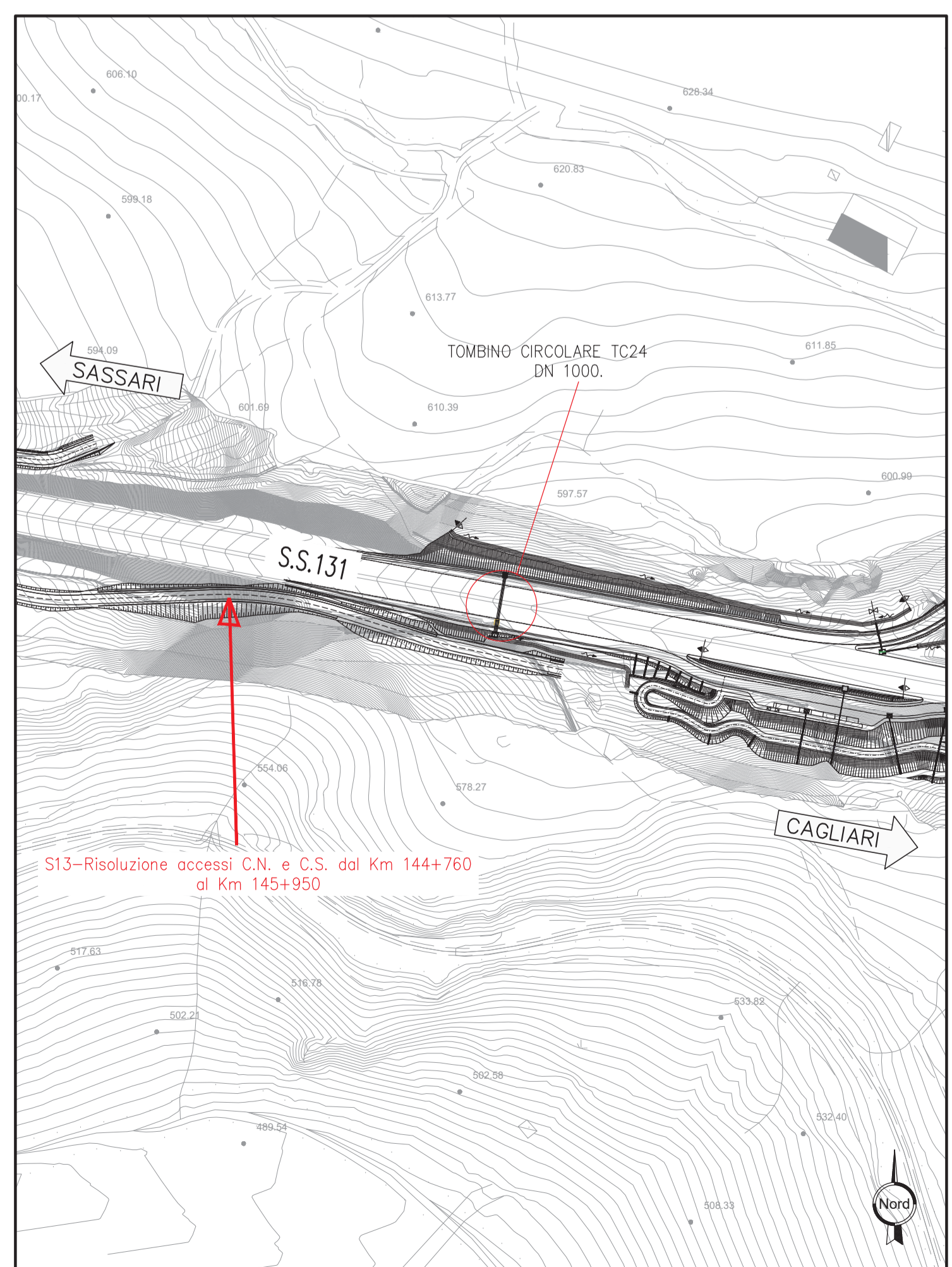
Pozzetto - SCALA 1:50



PLANIMETRIA - SCALA 1:500



PLANIMETRIA - SCALA 1:2000



Sanas
GRUPPO FS ITALIANE Direzione Progettazione e Realizzazione Lavori

S.S.131 DI "CARLO FELICE"
Adeguamento e messa in sicurezza della S.S.131
Risoluzione dei nodi critici 2° stralcio
dal km 108+300 al km 158+000

PROGETTO ESECUTIVO CA284

R.T.I. di PROGETTAZIONE: Mandataria **PROITER** Via G.B. Sommarinelli n°5 20125 - Milano Tel. 02 67879111 email: info@proiter.it Mandante **AS** Via Ardenne n°13 20100 Agrigento Tel. 0923 421007 email: del@ingegneripec.it

PROGETTISTI: Ing. Riccardo Formichi - Pro Iter srl (Integratore prestazioni specialistiche) / Ordine Ing. di Milano n. 18045 / Ing. Nicola D'Alessandro - Della Ingegneria srl / Ordine Ing. di Agrigento n. 4995 / Ing. Luca Gualandri - Della Ingegneria srl / Ordine Ing. di Agrigento n. 4762

IL GEOLOGO: Dott. Geol. Massimo Mazzanti - Pro Iter srl / Ordine Ing. di Milano n. 15813

COORDINATORE PER LA SICUREZZA IN FASE DI PROGETTAZIONE: Ing. Diego Ceccherelli / Ordine Ing. di Milano n. 15813

VISTO IL RESP. DEL PROCEDIMENTO: Dott. Ing. Salvatore Frasca

PROTOCOLLO DATA

TOMBINI IDRAULICI CIRCOLARI
Area archeologica santa Barbara al km 144+500 - V10
TC24 su V10 - allargamento corsia - D1000 in cls

CODICE PROGETTO	PROGETTO	REV.	DESCRIZIONE	DATA	REDAITTO	VERIFICATO	APPROVATO
T00TM39STRD101B	L0P1SQ	E	1901				
REVISIONE	SCALA						
D	Varo						
C							
B	REVISIONE PER ISTRUTTORIA, VERIFICA E CONTROLLI D.LGS. 35/21	Aprile 2023	Ing. D. PULESSANO	Ing. M. CARLU	Ing. N. DALESANDRO		
A	Emissione	Marzo 2020	Ing. D. PULESSANO	Ing. M. CARLU	Ing. N. DALESANDRO		
REV.	DESCRIZIONE	DATA	REDAITTO	VERIFICATO	APPROVATO		