PIANTA
SCALA 1:100

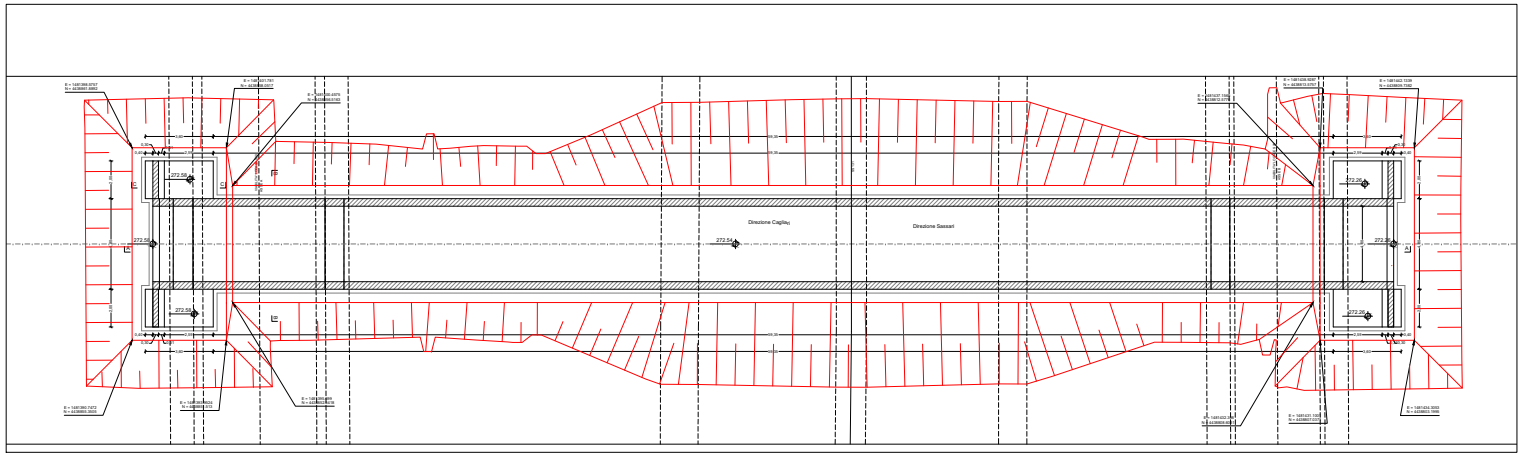

PLANIMETRIA
SCALA 1:500

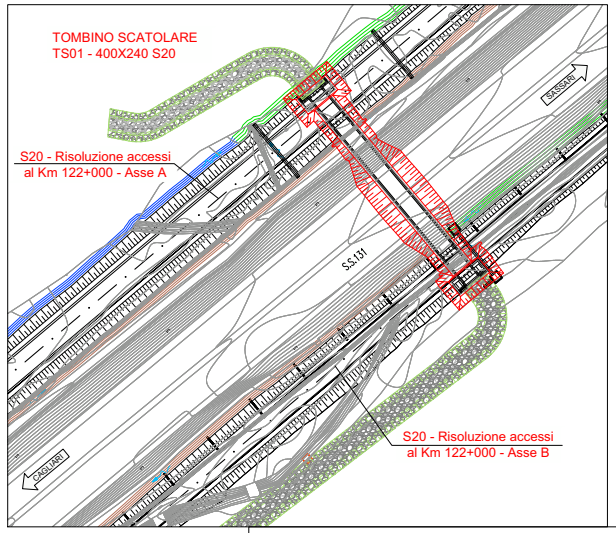

SEZIONE A - A
SCALA 1:100

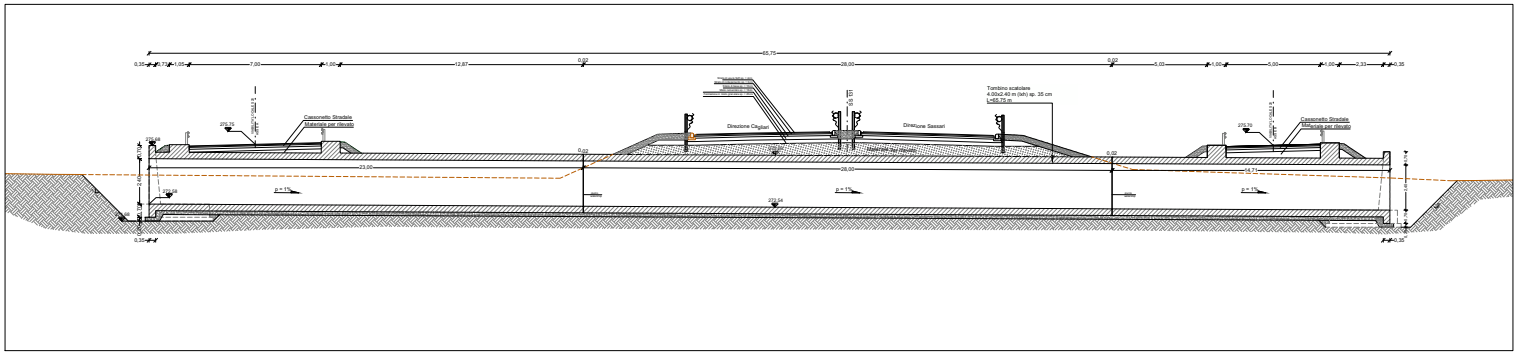

SEZIONE C - C
SCALA 1:50

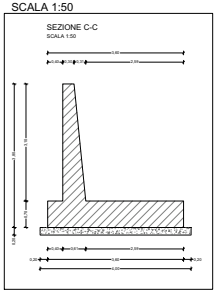

KEY MAP 1:5000

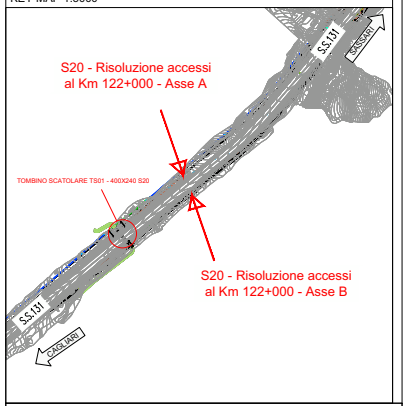

PROSPETTO EST
SCALA 1:50

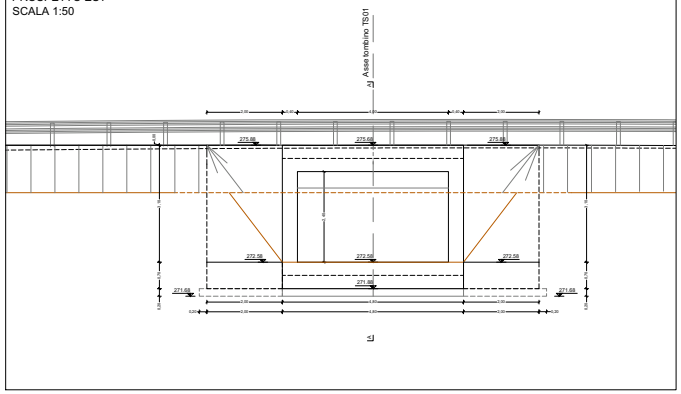

PROSPETTO OVEST
SCALA 1:50

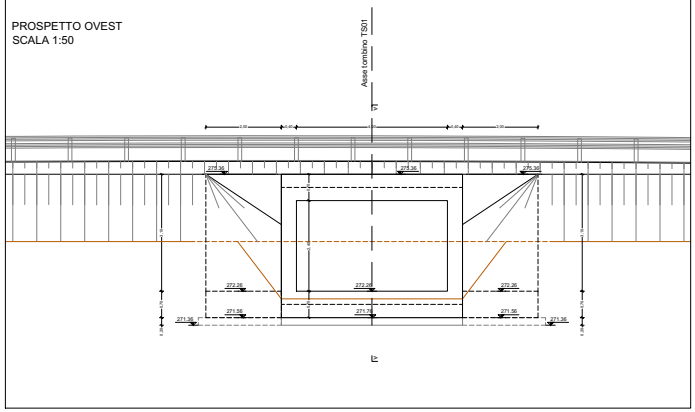

SEZIONE B - B
SCALA 1:50

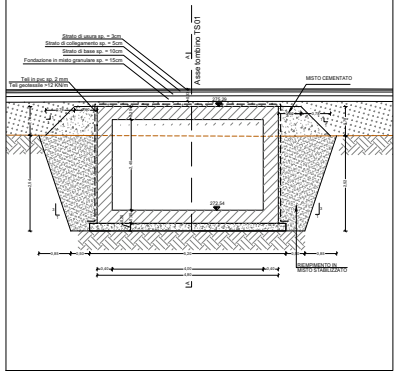

anas
GRUPPO FS ITALIANE
Direzione Progettazione e Realizzazione Lavori

S.S.131 DI "CARLO FELICE"
Adeguamento e messa in sicurezza della S.S.131
Risoluzione dei nodi critici 2°stralcio
dal km 108+300 al km 158+000

PROGETTO ESECUTIVO

CA284

R.T.I. di PROGETTAZIONE:

Mandataria: PRO ITER Progetti Infrastrutture Territorio s.r.l. — Via G.B. Sammartini n°9, 20125 – Milano, tel. 02 67070411, email:info@proiter.it

Mandante: Via Artemide n°3, 92100 Agrigento, Tel. 0922 521009, email: detalisgagrigento@pec.it

PROGETTISTI:
Ing. Riccardo Formisini – Pro Iter srl (integratore prestazioni specialistiche) Ordine Ing. di Milano n. 18045
Ing. Nicolò D'Alessandro – Detta Ingegneria srl Ordine Ing. di Agrigento n. 4885

IL GEOLOGO:
Dott. Geol. Massimo Mastrangelo – Pro Iter srl Albo Geol. Lombardia n. A762

COORDINATORE PER LA SICUREZZA IN FASE DI PROGETTAZIONE
Ing. Diego Cecchereni
Ordine Ing. di Milano n. 15812

VISTO IL RESP. DEL PROCEDIMENTO
Dott. Ing. Salvatore Fresca

PROTOCOLLO | DATA

DOTTORE INGEGNERE DIEGO CECCHERENI Sez. A Settore a) Civile e ambiente, b) Industriale, c) Dell'informazione N° A 18045 MILANO

Ordine degli Ingegneri della Provincia di Agrigento Nicolò D'Alessandro N. A 885

OPERE D'ARTE MINORI – Tombini idraulici
Scatolare pk 121+ 220 - TS01 su S020 400 x 240 cm
carpenteria

CODICE PROGETTO			NOME FILE	REVISIONE	SCALA
PROGETTO	LIV. PROG.	N. PROG.	T00TM01STRCP01B		
L0P1SD	E	1901	CODICE ELAB. T00TM01STRCP01	B	vari

REV.	DESCRIZIONE	DATA	REDATTO	VERIFICATO	APPROVATO
D					
C					
B	REVISIONE PER ISTRUTTORIA, VERIFICA E CONTROLLI D.LGS. 35/11	Aprile 2021	Ing.G. D'ALESSANDRO	Ing. M. CARLINO	Ing.N. D'ALESSANDRO
A	Emissione	Marzo 2020	Ing.G. D'ALESSANDRO	Ing. M. CARLINO	Ing.N. D'ALESSANDRO