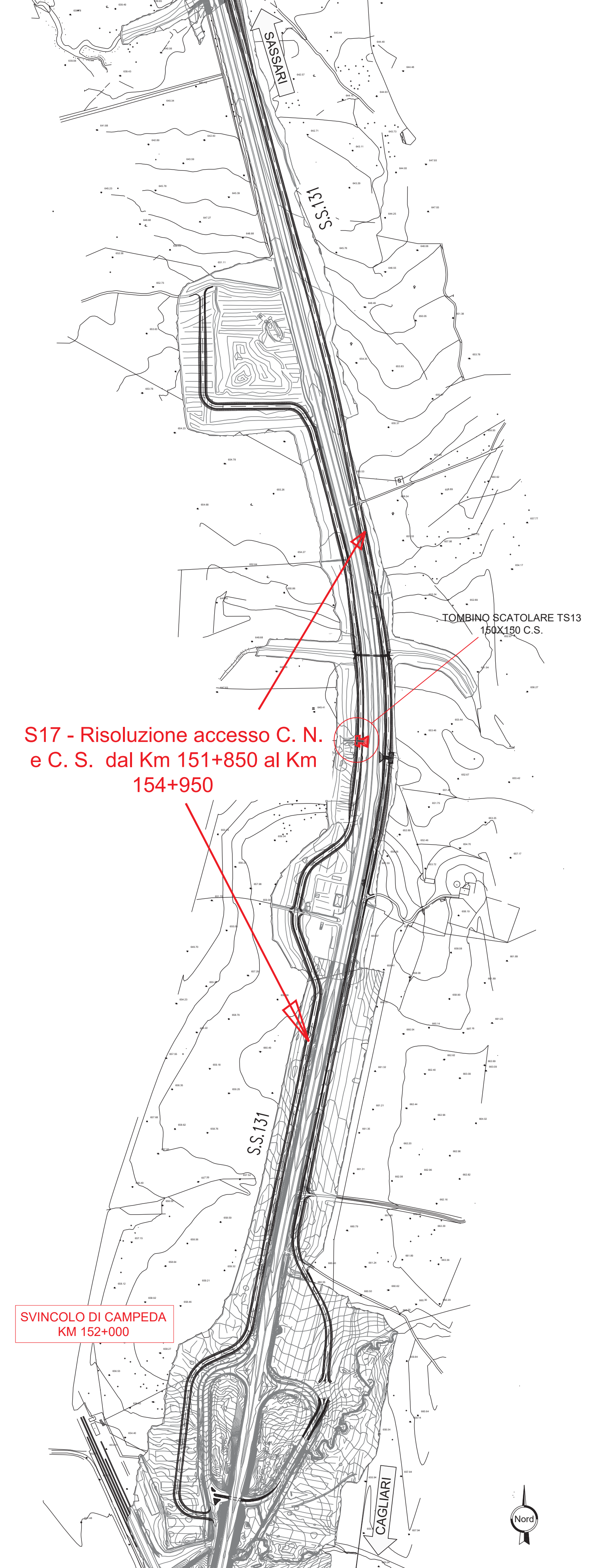
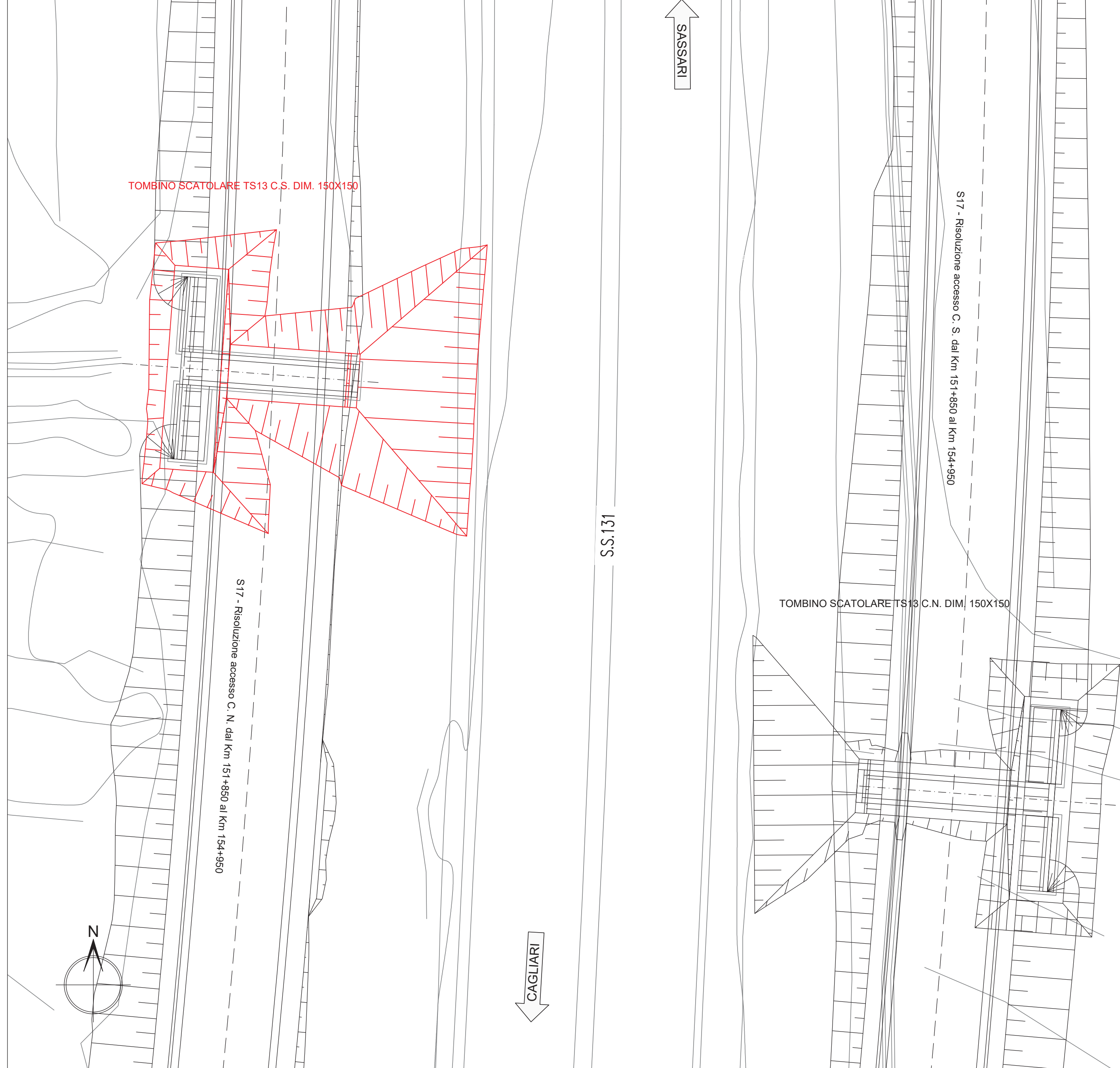
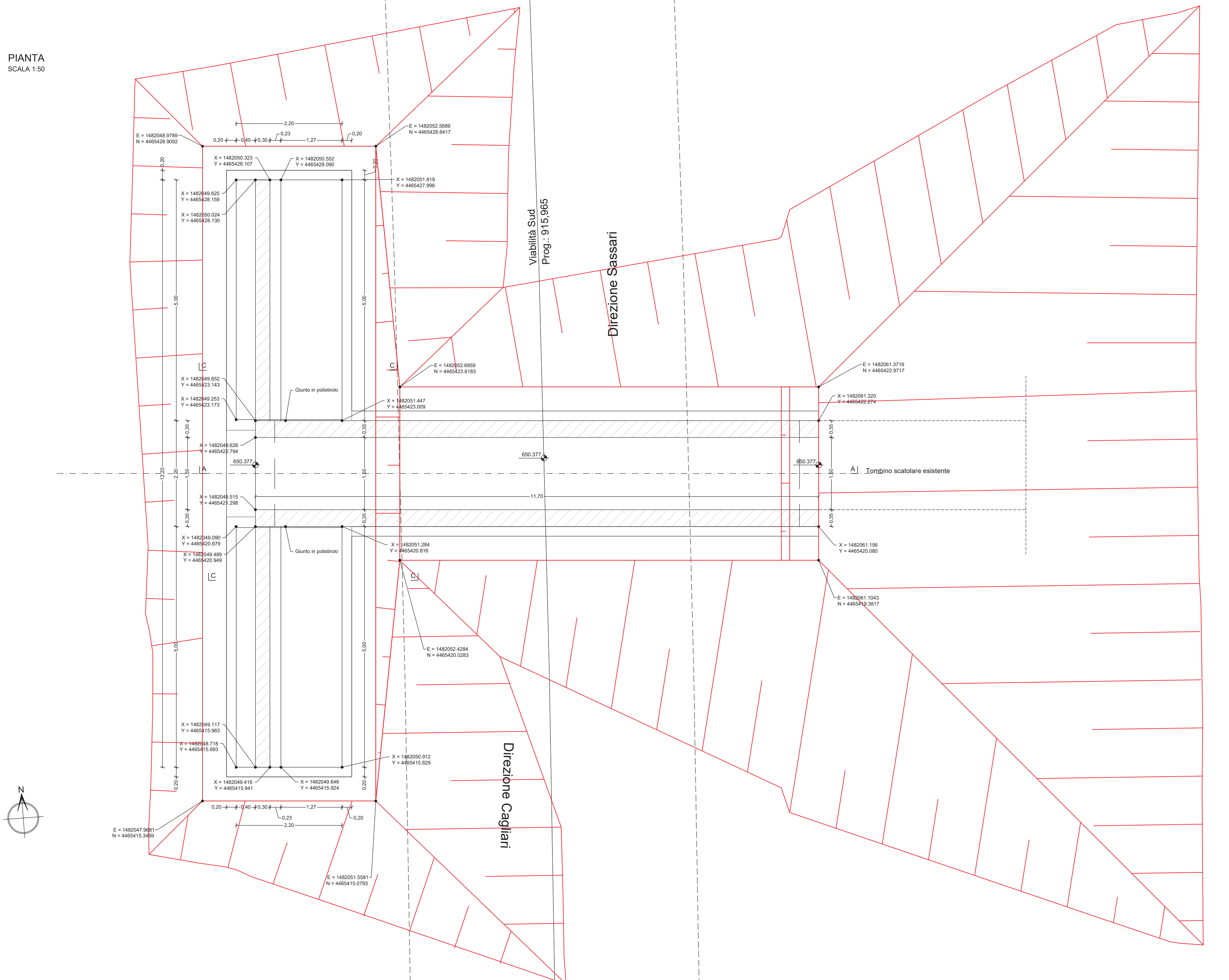
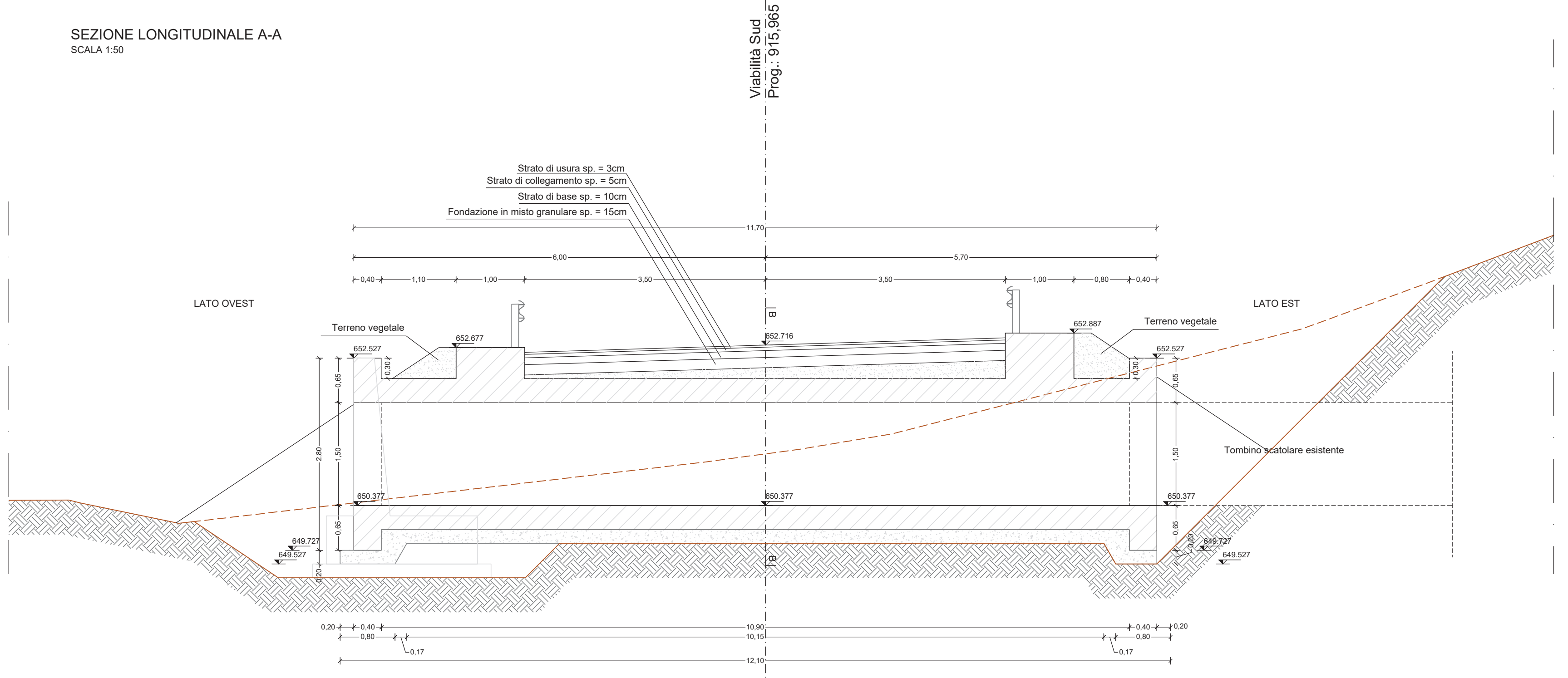


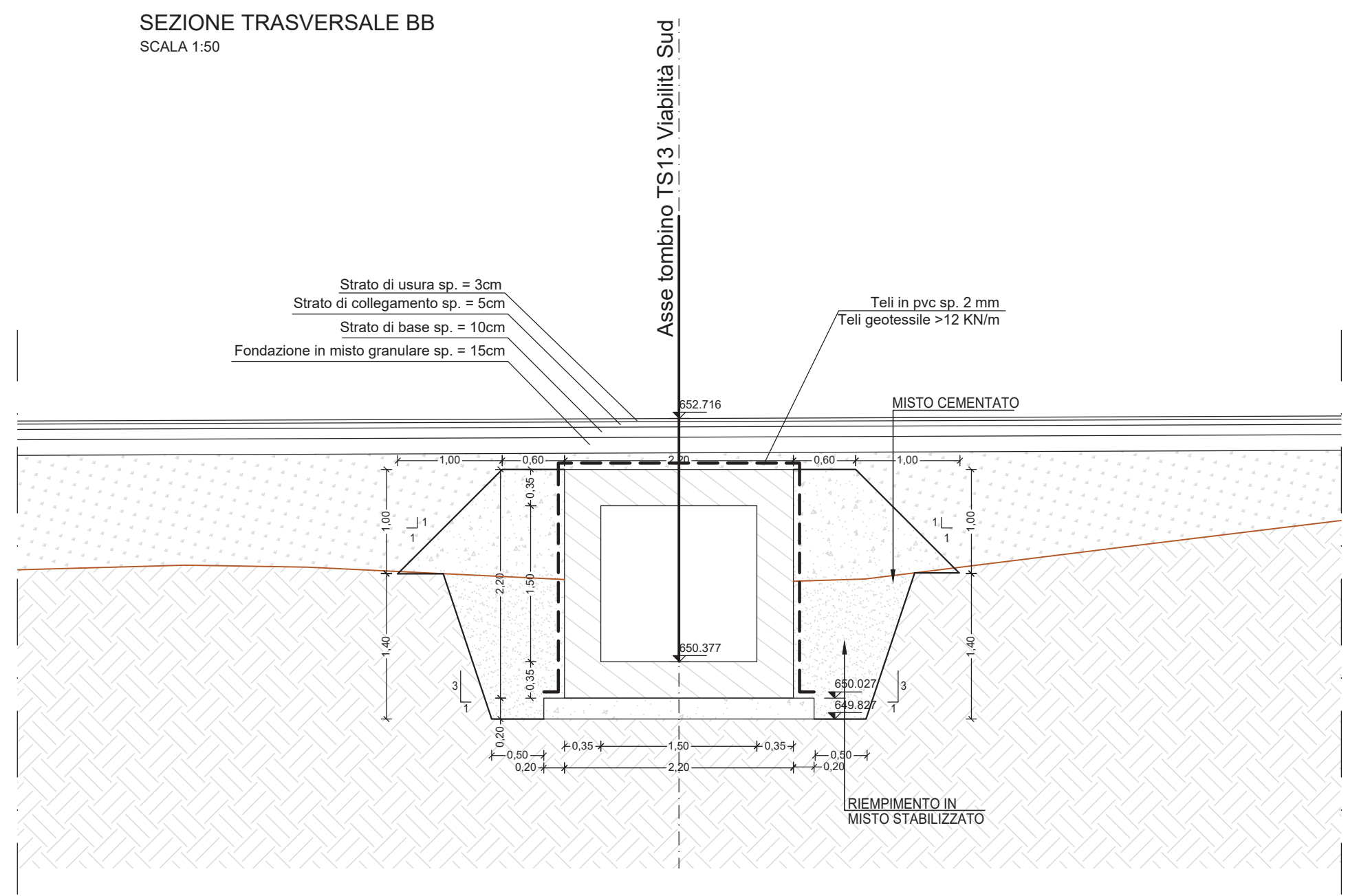
PIANTA  
SCALA 1:50



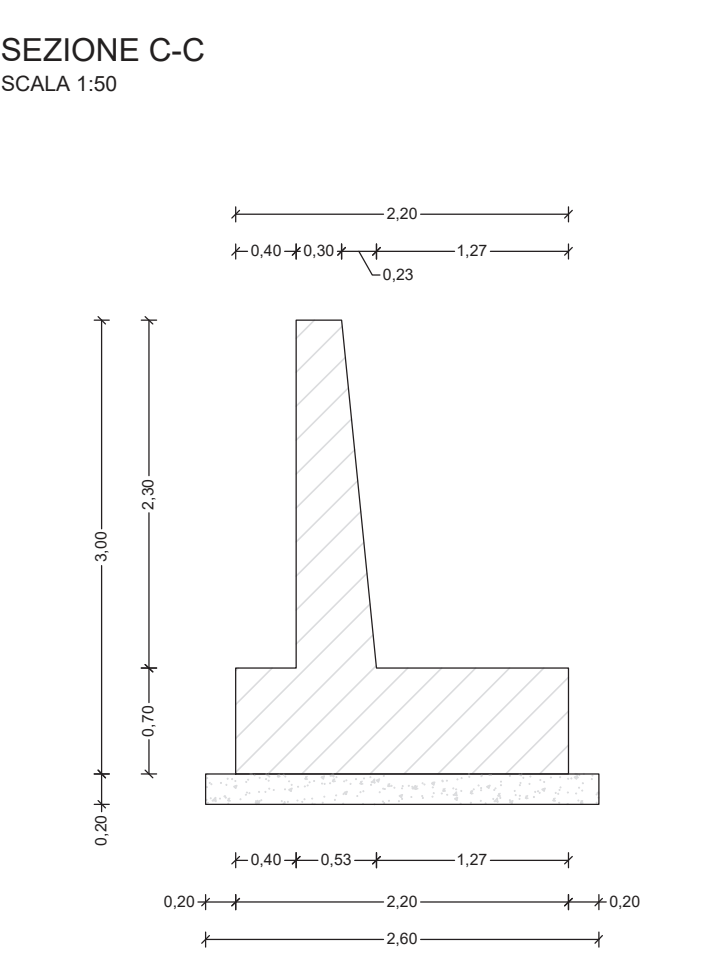
SEZIONE LONGITUDINALE A-A  
SCALA 1:50



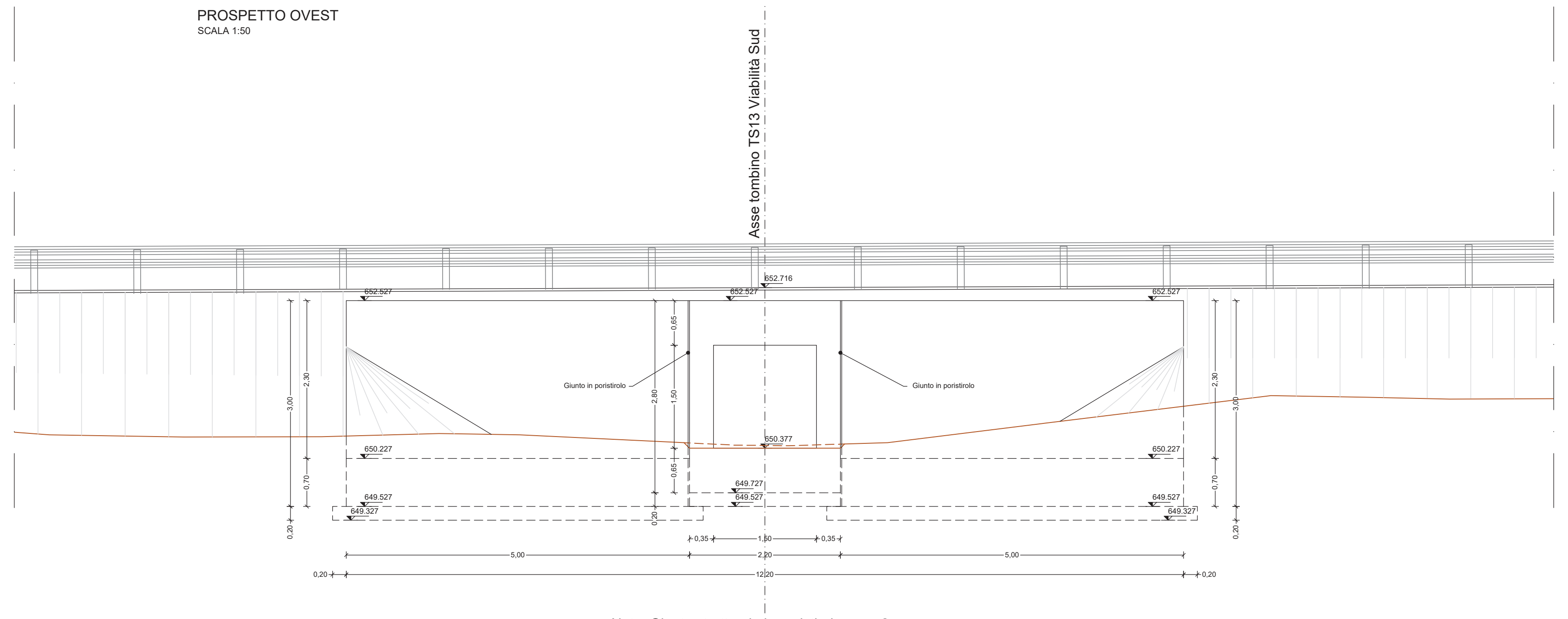
SEZIONE TRASVERSALE BB  
SCALA 1:50



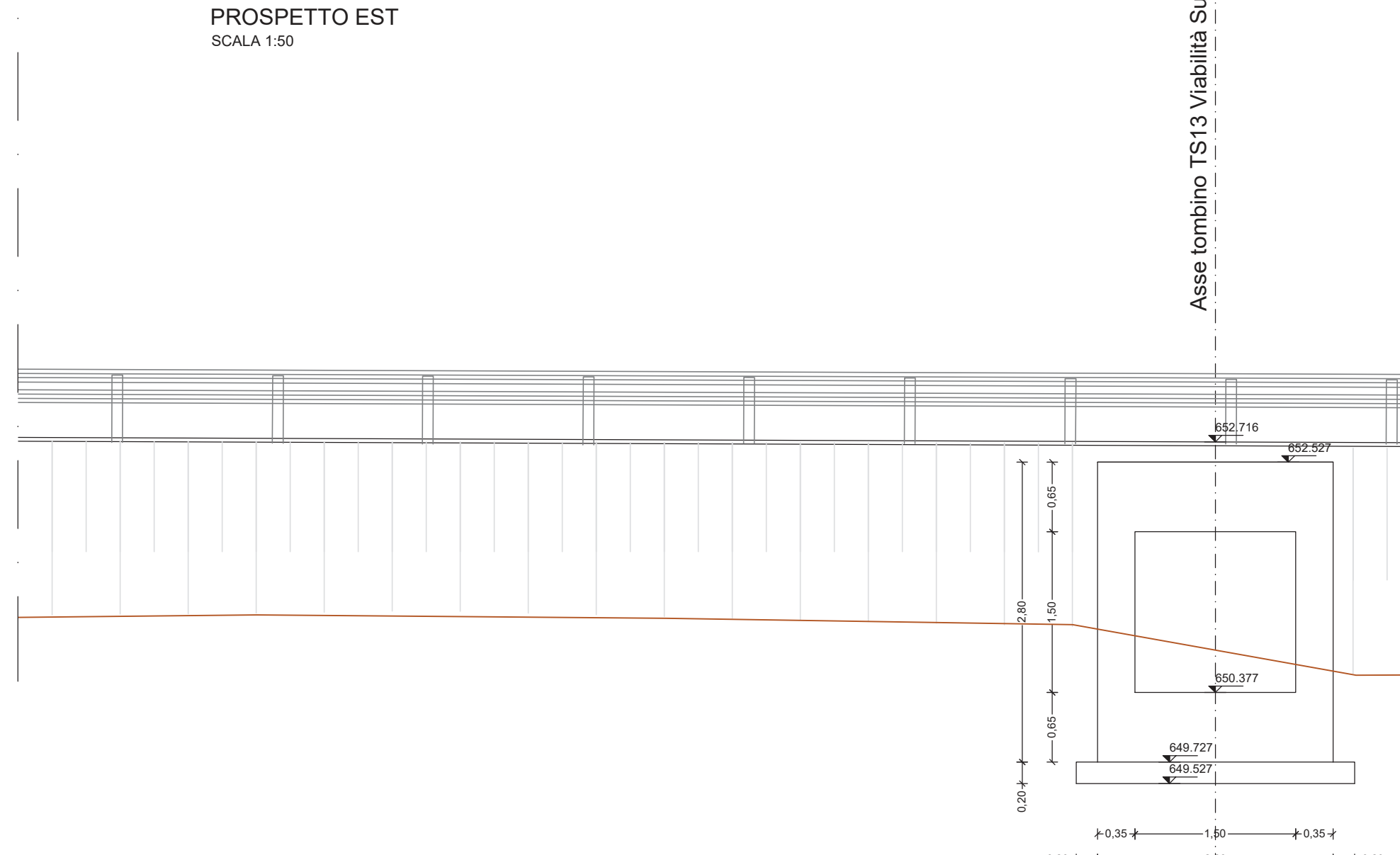
SEZIONE C-C  
SCALA 1:50



PROSPETTO OVEST  
SCALA 1:50



PROSPETTO EST  
SCALA 1:50



Nota: Giunto strutturale in porotiro sp. = 2 cm

**anas**  
GRUPPO FS ITALIANE

Direzione Progettazione e Realizzazione Lavori

S.S.131 DI "CARLO FELICE"  
Adeguamento e messa in sicurezza della S.S.131  
Risoluzione dei nodi critici 2° stralcio  
dal km 108+300 al km 158+000

PROGETTO ESECUTIVO CA284

R.T.I. di PROGETTAZIONE: Mandataria **PRO ITER** Via G.B. Sommarini n°3 20125 - Milano Tel. 02 47879111 Fax 02 47879112 Mandante **delid** Via Ardenne n°13 50133 Argenta Tel. 0522 421007 Email: delid@proiter.it

PROGETTISTI: Ing. Riccardo Fornaci - Pro Iter srl (Integratore prestazioni specializzate) Ordine Ing. di Milano n. 18545 Ing. Nicola D'Allesandro - Delta Ingegneria srl Ordine Ing. di Argenta n. 4395 IL GEOLOGO Dott. Carlo Massimo Mezzanocchia - Pro Iter srl Albo Geol. Lombardia n. A762 COORDINATORE PER LA SICUREZZA IN FASE DI PROGETTAZIONE Ing. Diego Cacioppo Ordine Ing. di Milano n. 15813 VISTO IL RESP. DEL PROCEDIMENTO Dott. Ing. Salvatore Frasca

PRODOTTOLO DATA

OPERE D'ARTE MINORI - Tombini idraulici  
Scotolare pk 153+190 - TS13 su S017 150 x 150 cm  
carpenteria tombino viabilità sud

CODICE PROGETTO	LAV. PROG.	N. PROG.	REVISIONE	SCALA	
LOPLSQE1901	TOOTM11STRCP02B		B	1/50	
D					
C					
B	REVISIONE PER ISTRUZIONE, VERIFICA E CONTROLLI DI LGS. 35/21	Aprile 2021	Ing. D. D'ALESSANDRO	Ing. M. CARLINO	Ing. R. D'ALESSANDRO
A	Emissione	Marzo 2020	Ing. D. D'ALESSANDRO	Ing. M. CARLINO	Ing. R. D'ALESSANDRO
REV.	DESCRIZIONE	DATA	REDATTO	VERIFICATO	APPROVATO