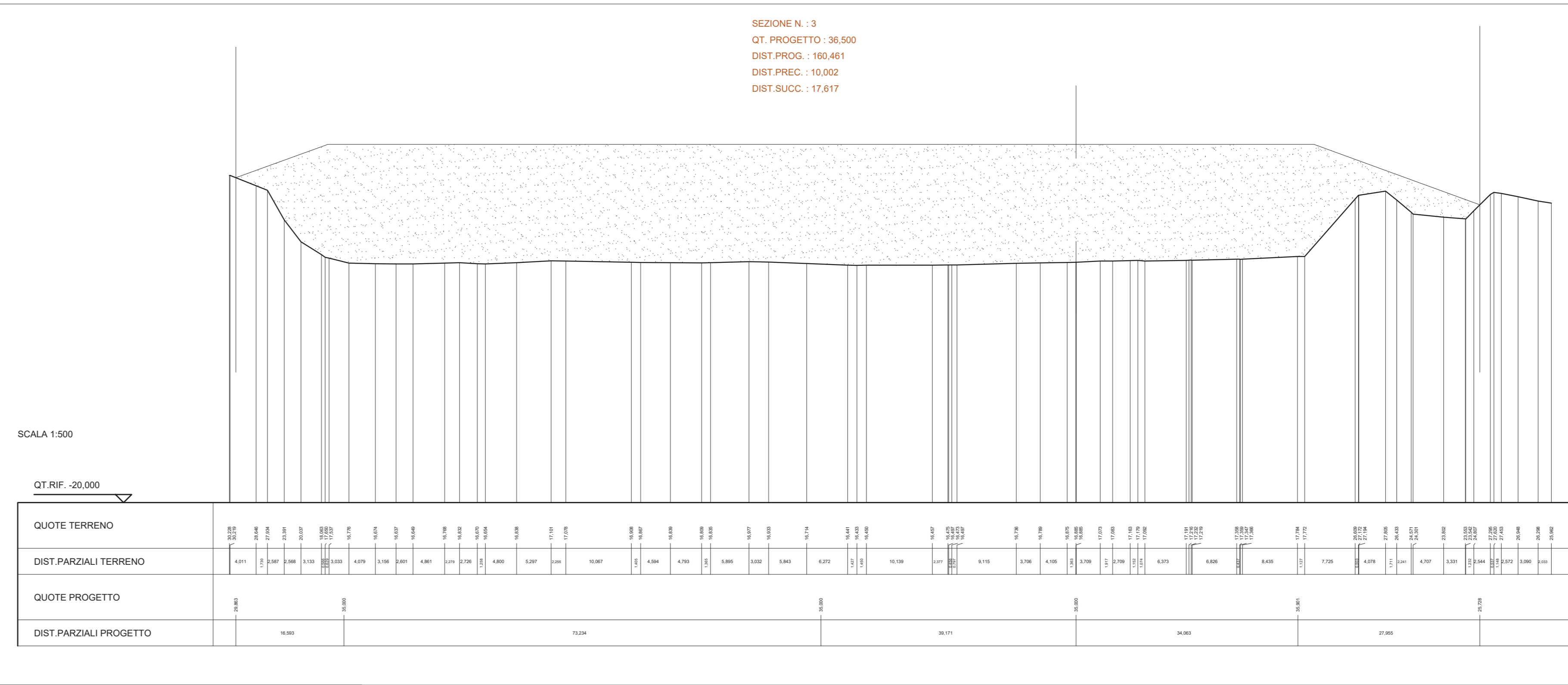


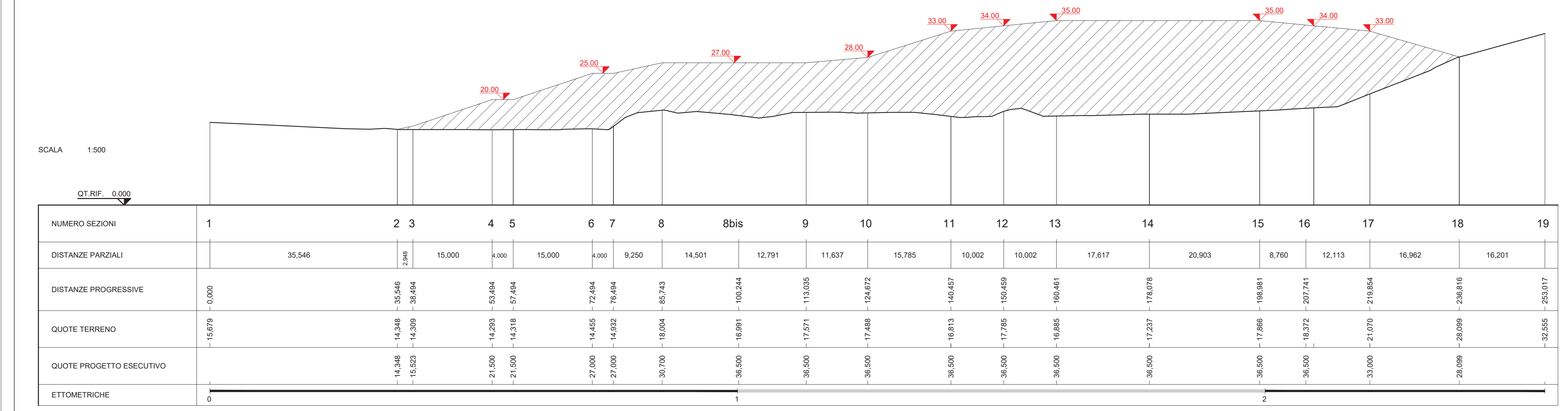




PLANIMETRIA AREA DEPOSITO TRAMATZA al km 103+200
SCALA 1:500



PROFILO LONGITUDINALE AREA DEPOSITO TRAMATZA al km 103+200
SCALA 1:500



Volume del riempimento = [mc] 272.296,250

anas GRUPPO FS ITALIANE Direzione Progettazione e Realizzazione Lavori

S.S.131 DI "CARLO FELICE"
Adeguamento e messa in sicurezza della S.S.131
Risoluzione dei nodi critici 2°stralcio
dal km 108+300 al km 158+000

PROGETTO ESECUTIVO CA284

R.T.I. di PROGETTAZIONE: Mandataria **PROPTER** Via G.B. Sommariva n°3, 20122 Milano, Tel. 02/637911, email: info@propter.it
Mandante **deli** Via Arimondi n°13, 20100 Agrigento, Tel. 0922/91007, email: dellingegneria@deli.it

PROGETTISTI:
ing. Riccardo Formiche - Pro Ter srl (integratore prestazioni specialistiche)
Ordine Ing. di Milano n. 18545
ing. Nicola D'Alessandro - Delta Ingegneria srl
Ordine Ing. di Agrigento n. 4395
IL GEOLOGO:
Dott. Gino Massimo Maczaronico - Pro Ter srl
Albo Geol. Lombardia n. 4762
COORDINATORE PER LA SICUREZZA IN FASE DI PROGETTAZIONE:
ing. Diego Cucchiari
Ordine Ing. di Milano n. 15813
VISTO: IL RESP. DEL PROCEDIMENTO
Dott. ing. Salvatore Frasca

PROTOCOLLO DATA

INTERVENTI DI INSERIMENTO PAESAGGISTICO E AMBIENTALE
Sito di deposito "S.Margherita" - Planimetria rilievo, profilo longitudinale e sezioni

PROGETTO	LIV. PROJ. N. PROJ. T00IA00AMB104A.pdf	REVISIONE	SCALA
L O P L S Q	E 1901	T O I A O O A M B 0 1 0 4	A
D			
C			
B			
A	REVISIONE PER ISTRUTTORIA, VERIFICA E CONTROLLI D.LGS. 35/11	April 2021	ing. D'Alessandro ing. M. Carino ing. R. D'Alessandro
REV.	DESCRIZIONE	DATA	REDATTO VERIFICATO APPROVATO