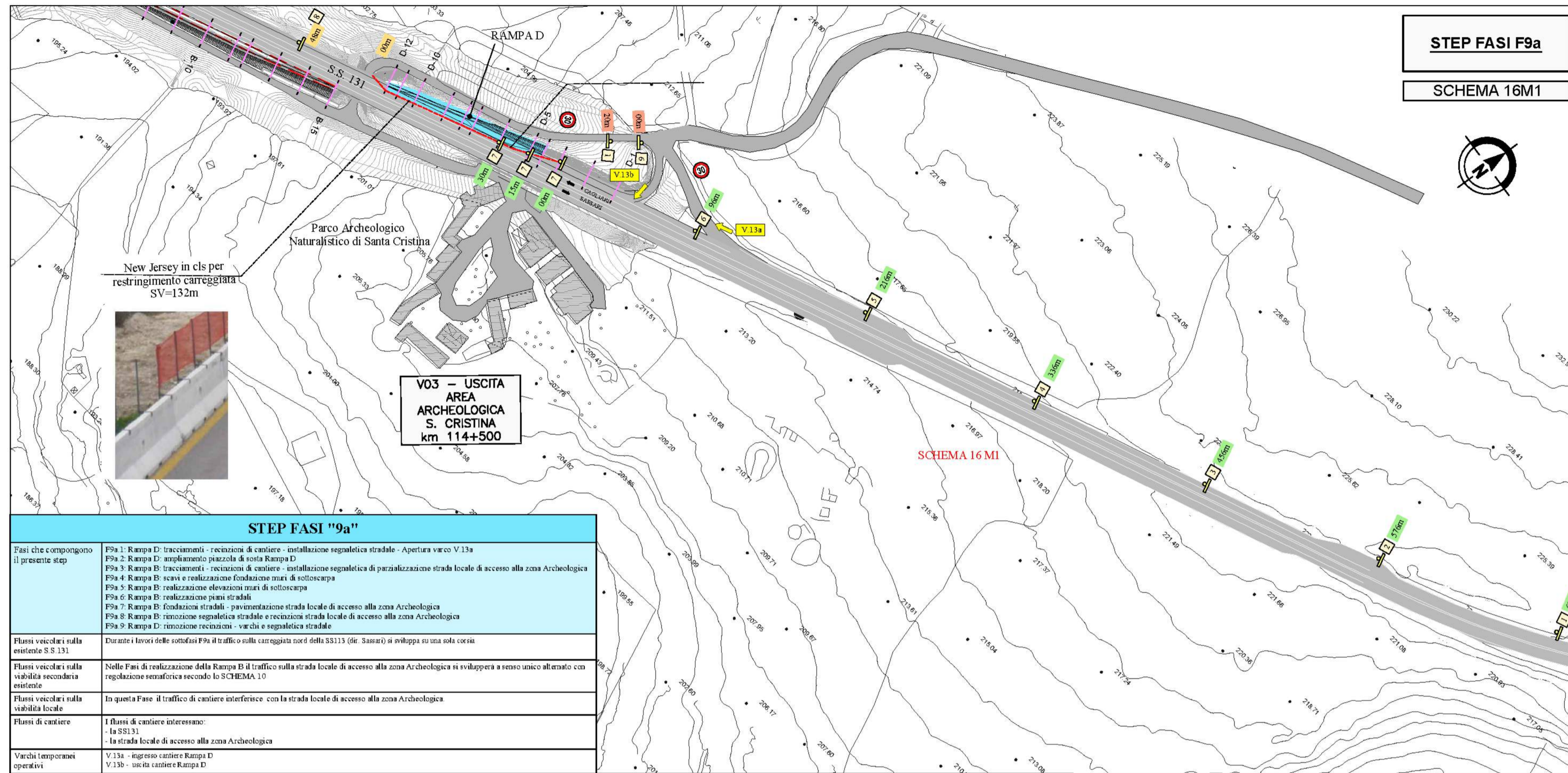


FASE 9 - ADEGUAMENTO SVINCOLO S. CRISTINA Km 114+50 R=1:2.000



STEP FASI "9a"	
Fasi che compongono il presente step	F9a.1: Rampa D: tracciamenti - recinzioni di cantiere - installazione segnaletica stradale - Apertura varco V.13a F9a.2: Rampa D: ampliamento piazzola di sosta Rampa D F9a.3: Rampa B: tracciamenti - recinzioni di cantiere - installazione segnaletica di parzializzazione strada locale di accesso alla zona Archeologica F9a.4: Rampa B: scavi e realizzazione fondazioni muri di sottoscampa F9a.5: Rampa B: realizzazione elevazioni muri di sottoscampa F9a.6: Rampa B: realizzazione piani stradali F9a.7: Rampa B: fondazioni stradali - pavimentazione strada locale di accesso alla zona Archeologica F9a.8: Rampa B: rimozione segnaletica stradale e recinzioni strada locale di accesso alla zona Archeologica F9a.9: Rampa D: rimozione recinzioni - varchi e segnaletica stradale
Flussi veicolari sulla viabilità esistente S.S.131	Durante i lavori delle sottofasi F9a il traffico sulla carreggiata nord della S.S.131 (dir. Sassari) si sviluppa su una sola corsia
Flussi veicolari sulla viabilità secondaria esistente	Nelle Fasi di realizzazione della Rampa B il traffico sulla strada locale di accesso alla zona Archeologica si svilupperà a senso unico alternato con regolazione semaforica secondo lo SCHEMA 10
Flussi veicolari sulla viabilità locale	In questa Fase il traffico di cantiere interferisce con la strada locale di accesso alla zona Archeologica
Flussi di cantiere	I flussi di cantiere interessano: - la S.S.131 - la strada locale di accesso alla zona Archeologica
Varchi temporanei operativi	V.13a - ingresso cantiere Rampa D V.13b - uscita cantiere Rampa D

LEGENDA SCHEMA 16 M1

-
-
-
-
-
-
-
-

Cartello stradale
Distanza progressiva segnali stradali

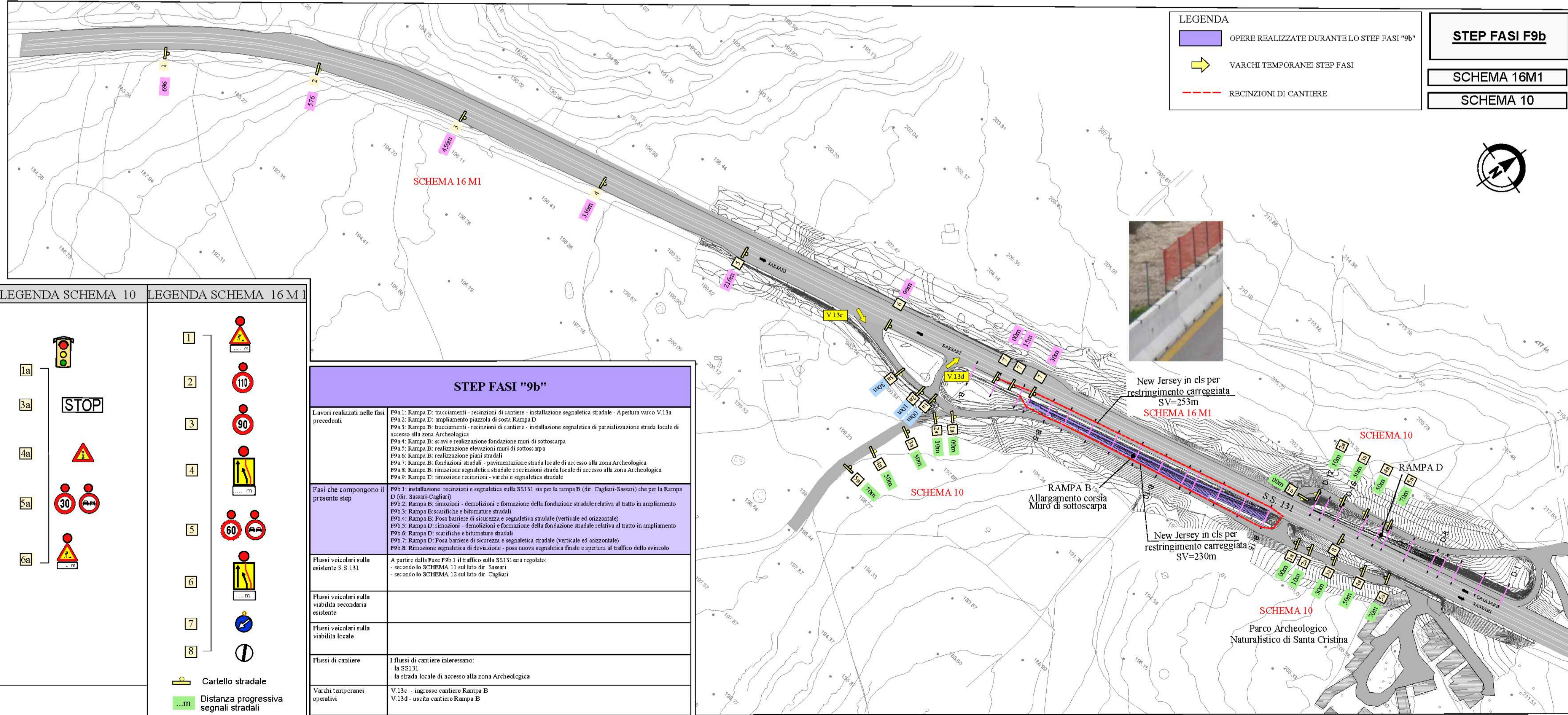
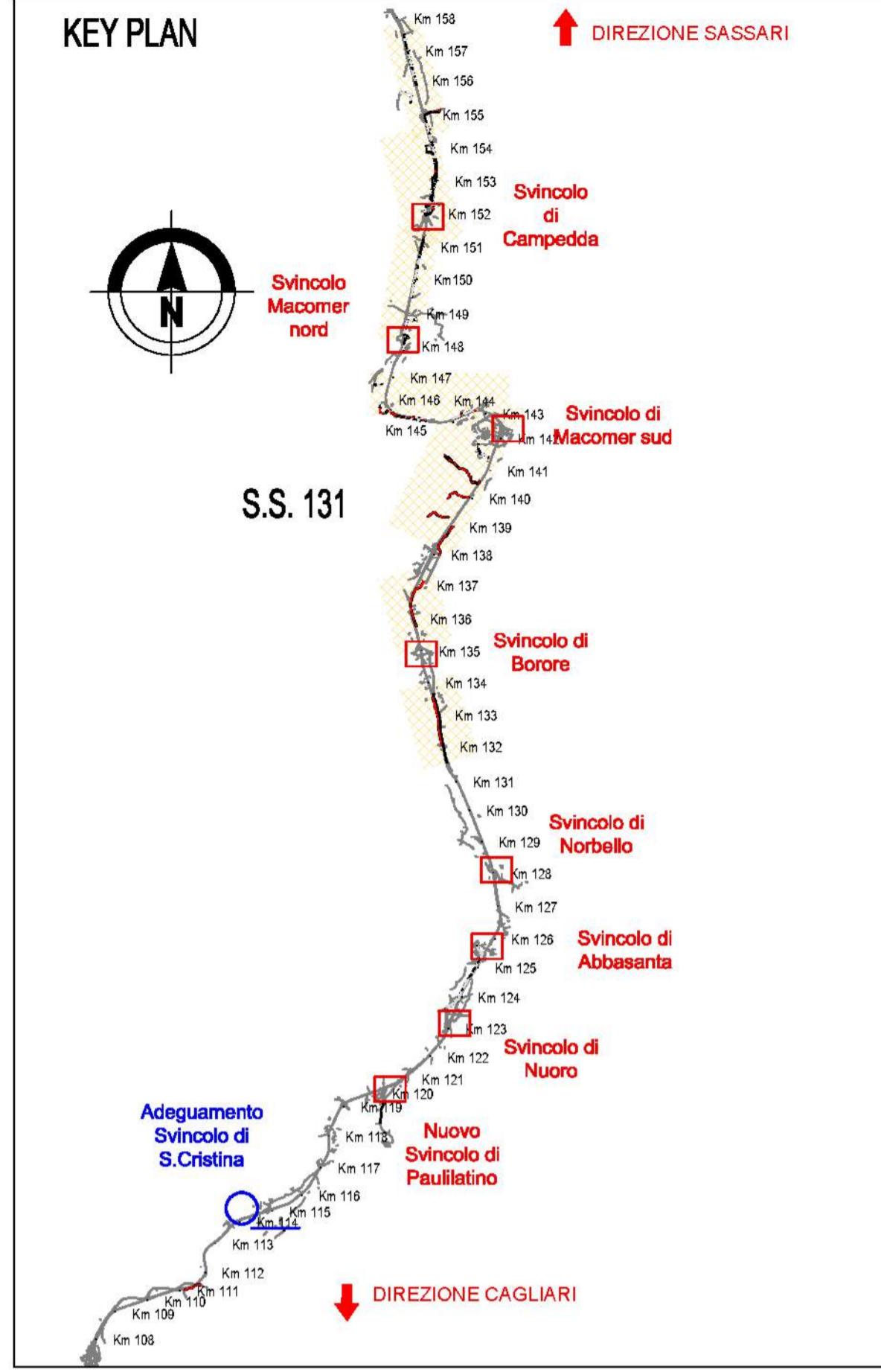
LEGENDA

OPERE REALIZZATE DURANTE LO STEP FASI "9a"

VARCHI TEMPORANEI STEP FASI

OPERE DA REALIZZARE IN FASI SUCCESSIVE

RECINZIONI DI CANTIERE



LEGENDA SCHEMA 10

-
-
-
-
-
-
-
-

Cartello stradale
Distanza progressiva segnali stradali

STEP FASI "9b"

Lavori realizzati nelle fasi precedenti

F9a.1: Rampa D: tracciamenti - recinzioni di cantiere - installazione segnaletica stradale - Apertura varco V.13a
F9a.2: Rampa D: ampliamento piazzola di sosta Rampa D
F9a.3: Rampa B: tracciamenti - recinzioni di cantiere - installazione segnaletica di parzializzazione strada locale di accesso alla zona Archeologica
F9a.4: Rampa B: scavi e realizzazione fondazioni muri di sottoscampa
F9a.5: Rampa B: realizzazione elevazioni muri di sottoscampa
F9a.6: Rampa B: realizzazione piani stradali
F9a.7: Rampa B: fondazioni stradali - pavimentazione strada locale di accesso alla zona Archeologica
F9a.8: Rampa B: rimozione segnaletica stradale e recinzioni strada locale di accesso alla zona Archeologica
F9a.9: Rampa D: rimozione recinzioni - varchi e segnaletica stradale

Fasi che compongono il presente step

F9b.1: Installazione - recinzioni e segnaletica sulla S.S.131 sia per la rampa B (dir. Cagliari-Sassari) che per la Rampa D (dir. Sassari-Cagliari)
F9b.2: Rampa B: rimozioni - demolizioni e formazione della fondazione stradale relativa al tratto in ampliamento
F9b.3: Rampa B: scavi ed e betonature stradali
F9b.4: Rampa B: Posa barriere di sicurezza e segnaletica stradale (verticale ed orizzontale)
F9b.5: Rampa D: rimozioni - demolizioni e formazione della fondazione stradale relativa al tratto in ampliamento
F9b.6: Rampa D: scavi ed e betonature stradali
F9b.7: Rampa D: Posa barriere di sicurezza e segnaletica stradale (verticale ed orizzontale)
F9b.8: Rimozione segnaletica di deviazione - posa nuova segnaletica finale e apertura al traffico dello svincolo

Flussi veicolari sulla viabilità esistente S.S.131

A partire dalla Fase F9b.1 il traffico sulla S.S.131 sarà regolato:
- in senso SASSARI secondo lo SCHEMA 11 nel lato dir. Sassari
- in senso CAGLIARI secondo lo SCHEMA 12 nel lato dir. Cagliari

Flussi veicolari sulla viabilità secondaria esistente

Flussi veicolari sulla viabilità locale

Flussi di cantiere

I flussi di cantiere interessano:
- la S.S.131
- la strada locale di accesso alla zona Archeologica

Varchi temporanei operativi

V.13c - ingresso cantiere Rampa B
V.13d - uscita cantiere Rampa B

LEGENDA

OPERE REALIZZATE DURANTE LO STEP FASI "9b"

VARCHI TEMPORANEI STEP FASI

RECINZIONI DI CANTIERE

Sanas
GRUPPO FS ITALIANE

Direzione Progettazione e Realizzazione Lavori

S.S.131 DI "CARLO FELICE"
Adeguamento e messa in sicurezza della S.S.131
Risoluzione dei nodi critici 2°stralcio
dal km 108+300 al km 158+000

PROGETTO ESECUTIVO CA284

R.T.I. di PROGETTAZIONE:	Mandataria	Mandante
	 Via G.B. Sammartini n°5 20125 - Milano Tel. 02 6779211 email: mail@proiter.it	 Via Artemide n°3 92100 Agrigento Tel. 0922 421007 email: delgaingegneria@pec.it

PROGETTISTI:

Ing. Riccardo Formichi - Pro Iter srl (integratore prestazioni specialistiche)
Ordine Ing. di Milano n. 18045

Ing. Nicola D'Alessandro - Delga Ingegneria srl
Ordine Ing. di Agrigento n. 4995

IL GEOLOGO

Dott. Geol. Massimo Mazzonanza - Pro Iter srl
Albo Geol. Lombardia n. 4782

COORDINATORE PER LA SICUREZZA IN FASE DI PROGETTAZIONE

Ing. Diego Caccherelli
Ordine Ing. di Milano n. 15813

VISTO: IL RESP. DEL PROCEDIMENTO

Dott. Ing. Salvatore Frasca

FASE DI COSTRUZIONE

Fase 9 - Planimetria fasi esecutive adeguamento svincolo S. Cristina Km 114+50

CODICE PROGETTO		NOME FILE		REVISIONE	SCALA
PROGETTO	LV. PROG. N. PROG.	TOOCAOOCANDI02B			
L0PLSQ	E 1901	CODICE ELAB. TOOCAOOCANDI02		B	varia
D					
C					
B	REVISIONE PER ISTRUTTORIA, VERIFICA E CONTROLLI D.LGS. 35/11	Aprile 2021	Ing. D. ALESSANDRO	Ing. M. CARLINO	Ing. N. D'ALESSANDRO
A	Emissione	Marzo 2020	Ing. D. ALESSANDRO	Ing. M. CARLINO	Ing. N. D'ALESSANDRO
REV.	DESCRIZIONE	DATA	REDATTO	VERIFICATO	APPROVATO