







**LEGENDA:**

-  SUPERFICIE DA ASSERVIRE
-  LIMITE ESPROPRIO DEL PD APPROVATO DAL CIPE
-  FASCIA DI RISPETTO
-  PROGETTO STRADALE
-  CATASTALE
-  FABBRICATI



**Direzione Progettazione e Realizzazione Lavori**

**S.S.131 DI "CARLO FELICE"**  
 Adeguamento e messa in sicurezza della S.S.131  
 Risoluzione dei nodi critici 2°stralcio  
 dal km 108+300 al km 158+000

**PROGETTO ESECUTIVO**

CA284

R.T.I. di PROGETTAZIONE: **Mandataria** **PRO ITER** *Via G.B. Sammartini n°5, 20125 - Milano, Tel. 02 6787911, email: mail@proiter.it* **Mandante** **delta ingegneria** *Via Artemide n°3, 92100 Agrigento, Tel. 0922 421007, email: deltaingegneria@pec.it*

PROGETTISTI:  
 Ing. Riccardo Formichi - Pro Iter srl (Integratore prestazioni specialistiche)  
 Ordine Ing. di Milano n. 18045  
 Ing. Nicola D'Alessandro - Delta Ingegneria srl  
 Ordine Ing. di Agrigento n. A995  
 IL GEOLOGO  
 Dott. Geol. Massimo Mezzanzanica - Pro Iter srl  
 Albo Geol. Lombardia n. A762  
 COORDINATORE PER LA SICUREZZA IN FASE DI PROGETTAZIONE  
 Ing. Diego Ceccherelli  
 Ordine Ing. di Milano n. 15813  
 VISTO: IL RESP. DEL PROCEDIMENTO  
 Dott. Ing. Salvatore Frasca



PROTOCOLLO	DATA
------------	------

**INTERFERENZE**  
 - CONSORZIO ZIR MACOMER TOSSILLO -  
 Planimetria catastale DN 800 tratti A'-B'

CODICE PROGETTO		NOME FILE		REVISIONE	SCALA
PROGETTO	LIV. PROG.	SO0INO2INTPC01_A			
LOPLSQ	E 1901	CODICE ELAB. SO0INO2INTPC01		A	1:2000
D					
C					
B					
A	REVISIONE PER ISTRUTTORIA, VERIFICA E CONTROLLI D.LGS 35/11	Aprile 2021	TESCIONE	CAPRIOLI	FORMICHI
REV.	DESCRIZIONE	DATA	REDATTO	VERIFICATO	APPROVATO