




**LEGENDA:**

-  LOCALIZZAZIONE DELL'INTERVENTO
-  TRATTO DI CONDOTTA FOGNARIA INTERFERENTE
-  PUNTO INIZIO/FINE TRATTO



**S.S.131 DI "CARLO FELICE"**  
Adeguamento e messa in sicurezza della S.S.131  
Risoluzione dei nodi critici 2°stralcio  
dal km 108+300 al km 158+000

**PROGETTO ESECUTIVO**

CA284

R.T.I. di PROGETTAZIONE:	Mandataria <b>PRO ITER</b> Via G.B. Sarmatini n°5 20125 - Milano Tel. 02 6787911 email: mail@proiter.it	Mandante <b>delTA</b> Via Artemide n°3 92100 Agrigento Tel. 0922 421007 email: deltaingegneria@pec.it
--------------------------	--	--

PROGETTISTI:  
Ing. Riccardo Formichi - Pro Iter srl (Integratore prestazioni specialistiche)  
Ordine Ing. di Milano n. 18045  
Ing. Nicola D'Alessandro - Delta Ingegneria srl  
Ordine Ing. di Agrigento n. A995

IL GEOLOGO  
Dott. Geol. Massimo Mezzanatica - Pro Iter srl  
Albo Geol. Lombardia n. A762

COORDINATORE PER LA SICUREZZA IN FASE DI PROGETTAZIONE  
Ing. Diego Ceccherelli  
Ordine Ing. di Milano n. 15813

VISTO: IL RESP. DEL PROCEDIMENTO  
Dott. Ing. Salvatore Frasca



PROTOCOLLO	DATA
------------	------

**INTERFERENZE**  
- CONSORZIO ZIR MACOMER TOSSILLO -  
Inquadramento Territoriale Condotta DN 800 tratto A'-B'

CODICE PROGETTO		NOME FILE		REVISIONE	SCALA
PROGETTO	LIV. PROG.	N. PROG.	S07IN02INTPL01_A	A	Varie
L O P L S Q E 1901		C O D I C E E L A B . S 0 7 I N 0 2 I N T P L 0 1			
D					
C					
B					
A	REVISIONE PER ISTRUTTORIA, VERIFICA E CONTROLLI D.LGS 35/11	Aprile 2021	TESCIONE	CAPRIOLI	FORMICHI
REV.	DESCRIZIONE	DATA	REDATTO	VERIFICATO	APPROVATO