
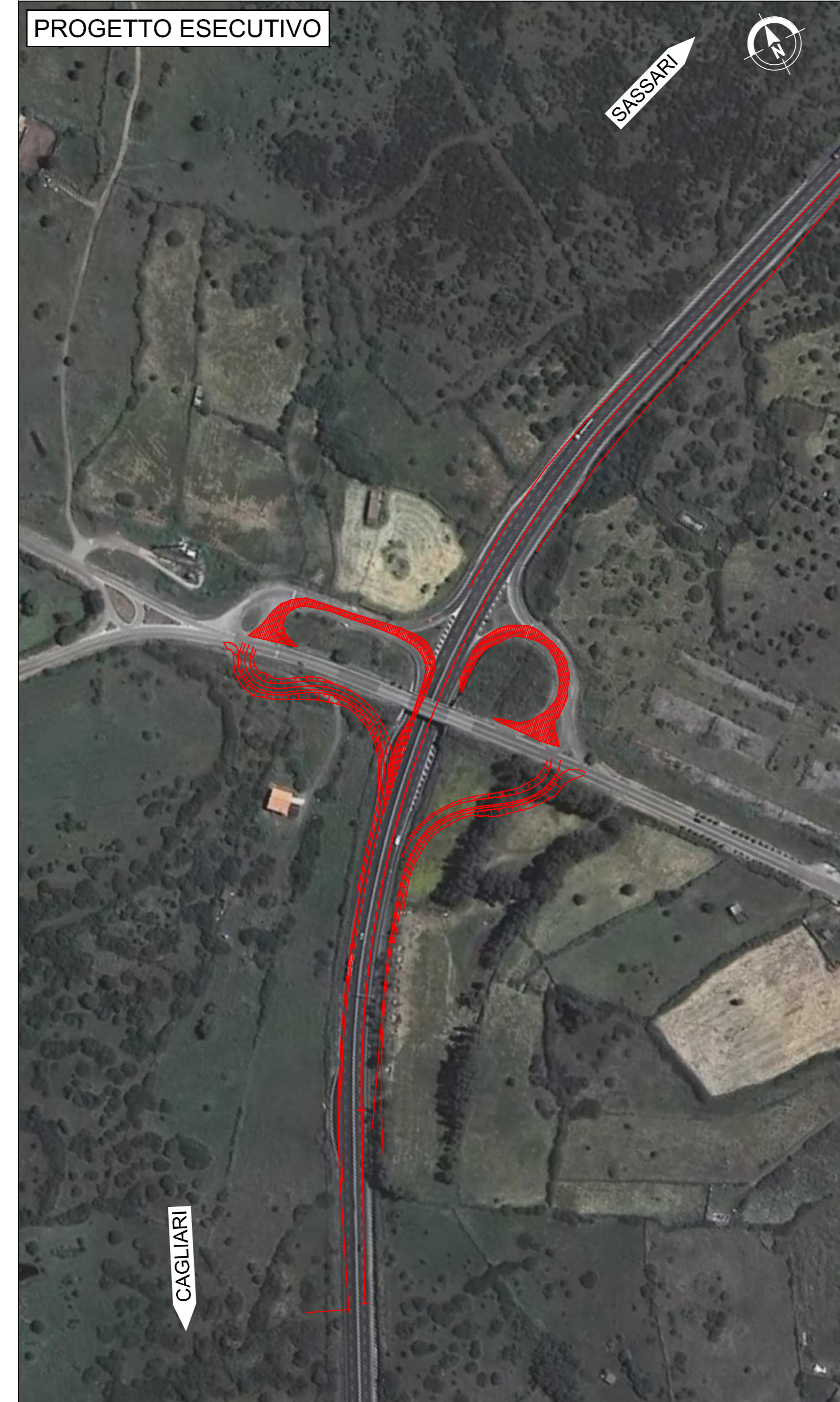


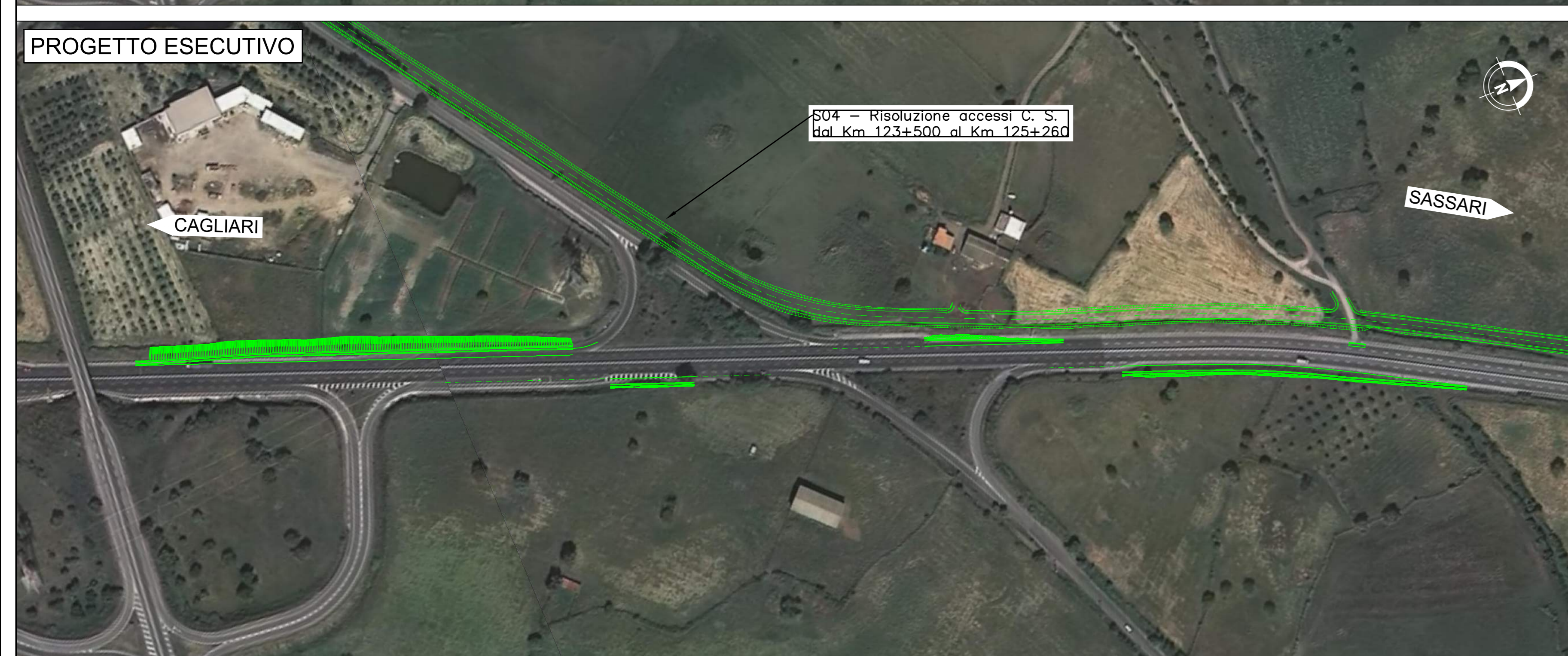
V03 - Uscita Area Arch. S. Cristina al km 114+500



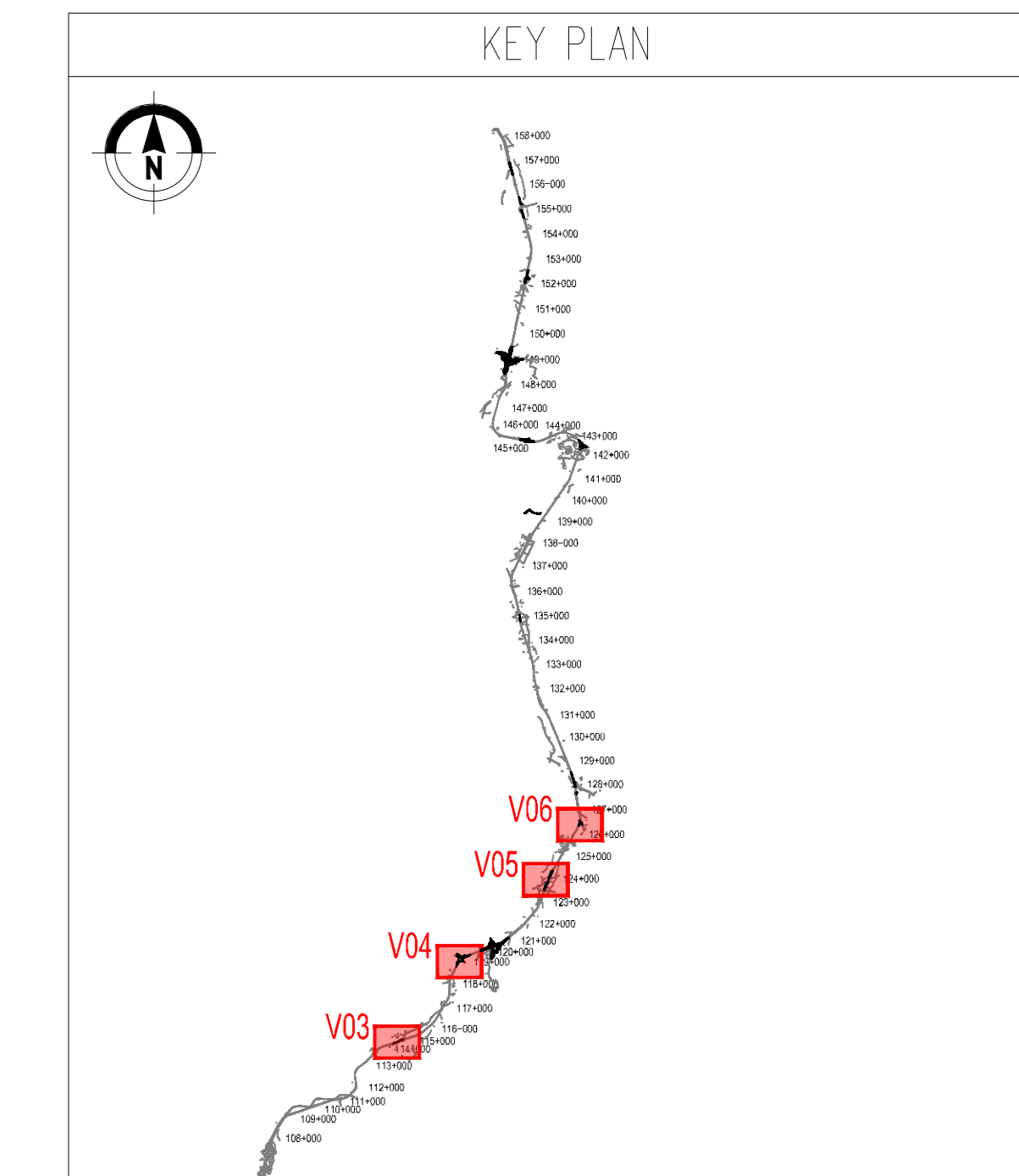


V04 - Svincolo di Paulilatino al km 119+000



V05 - Svincolo di Nuoro al km 123+000



V06 - Chiusura innesto a raso Abbasanta km 126+350



anas
GRUPPO FS ITALIANE
Direzione Progettazione e Realizzazione Lavori

S.S. 131 di "Carlo Felice"
Adeguamento e messa in sicurezza della S.S.131
Risoluzione dei nodi critici - 2° stralcio
dal km 108+300 al km 158+000

PROGETTO ESECUTIVO CA284

R.T.I. di PROGETTAZIONE: Mandataria **PRO ITER** Via G.R. Samaritani n°2 20123 - Milano Tel. 02 4787111 email: mail@proiter.it
Mandante **AS** Via Ardenne n°13 02100 Anagni Tel. 0432 421007 email: dell@asgenet.it

PROGETTISTI:
Ing. Riccardo Fornicelli - Pro Iter srl (Integratore prestazioni specialistiche)
Ordine Ing. di Milano n. 18045
Ing. Giacomo Fornicelli
Ordine Ing. di Milano n. 18045
IL GEOLOGO
Dott. Giulio Massimo Maccaferri - Pro Iter srl
Abd. Oul. Lombardia n. A762
COORDINATORE PER LA SICUREZZA IN FASE DI PROGETTAZIONE
Ing. Gino Cicalini
Ordine Ing. di Milano n. 15813
VISTO IL RESP. DEL PROCEDIMENTO
Dott. Ing. Salvatore FRASCIA



PROTOCOLLO DATA

VERIFICA DI OTTEMPERANZA
TAVOLA DI CONFRONTO PD - PE
Adeguamento svincoli esistenti Tav. 1/3

CODICE PROGETTO	NOVE FILE	REVISIONE	SCALA:
PROGETTO: L01L50 E 1901	NOVE FILE: T001A00GENP1038.pdf	B	1:3000
ELAB. T001A00GENP103			
D			
C			
B	REVISIONE PER ISTRUTTORIA, VERIFICA E CONTROLLI D.LGS.35/11	Marzo 2021	Fornicelli
A	EMMISSIONE	Marzo 2020	Birelli
REV.	DESCRIZIONE	DATA	REDDATTO VERIFICATO APPROVATO