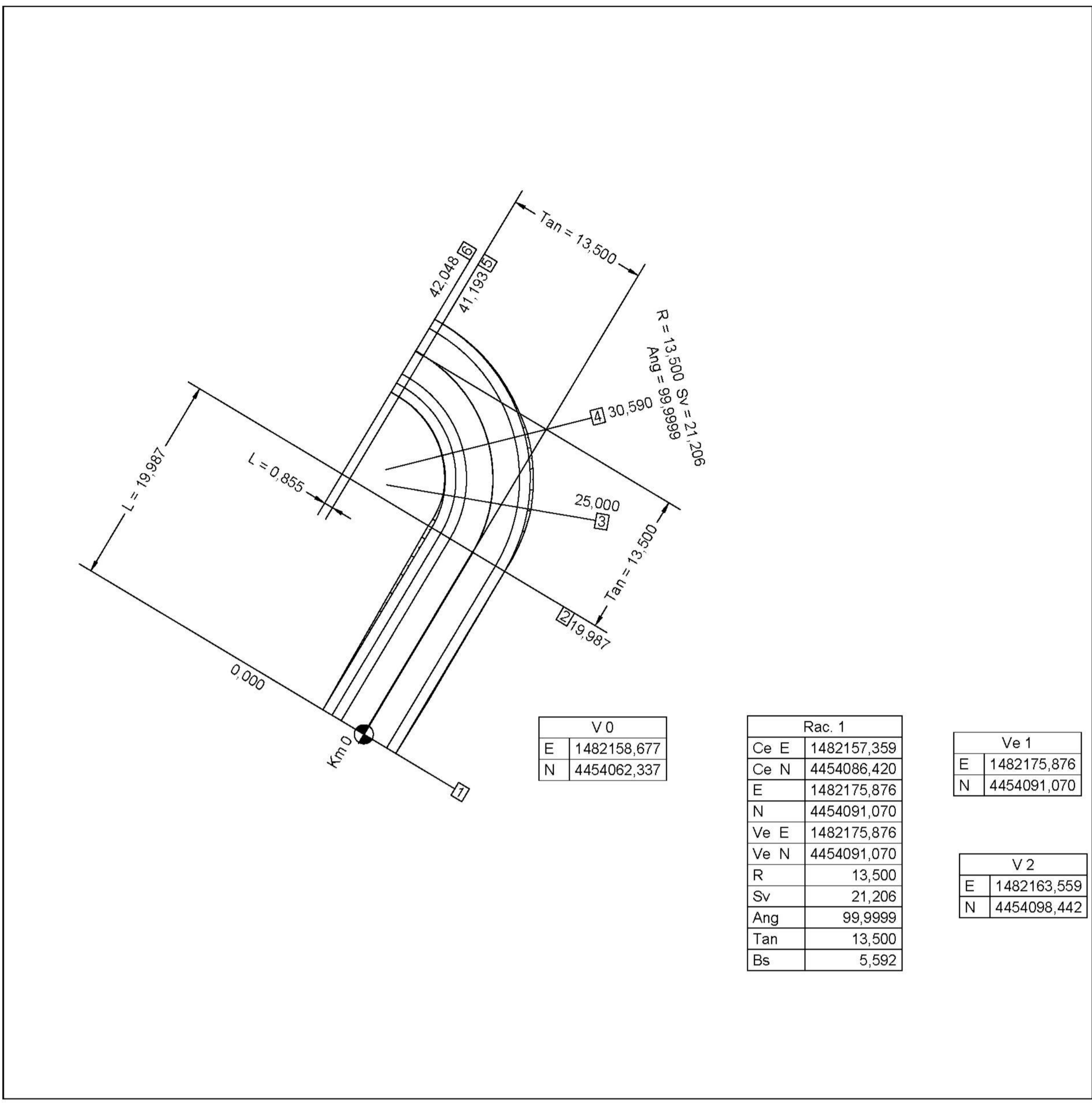
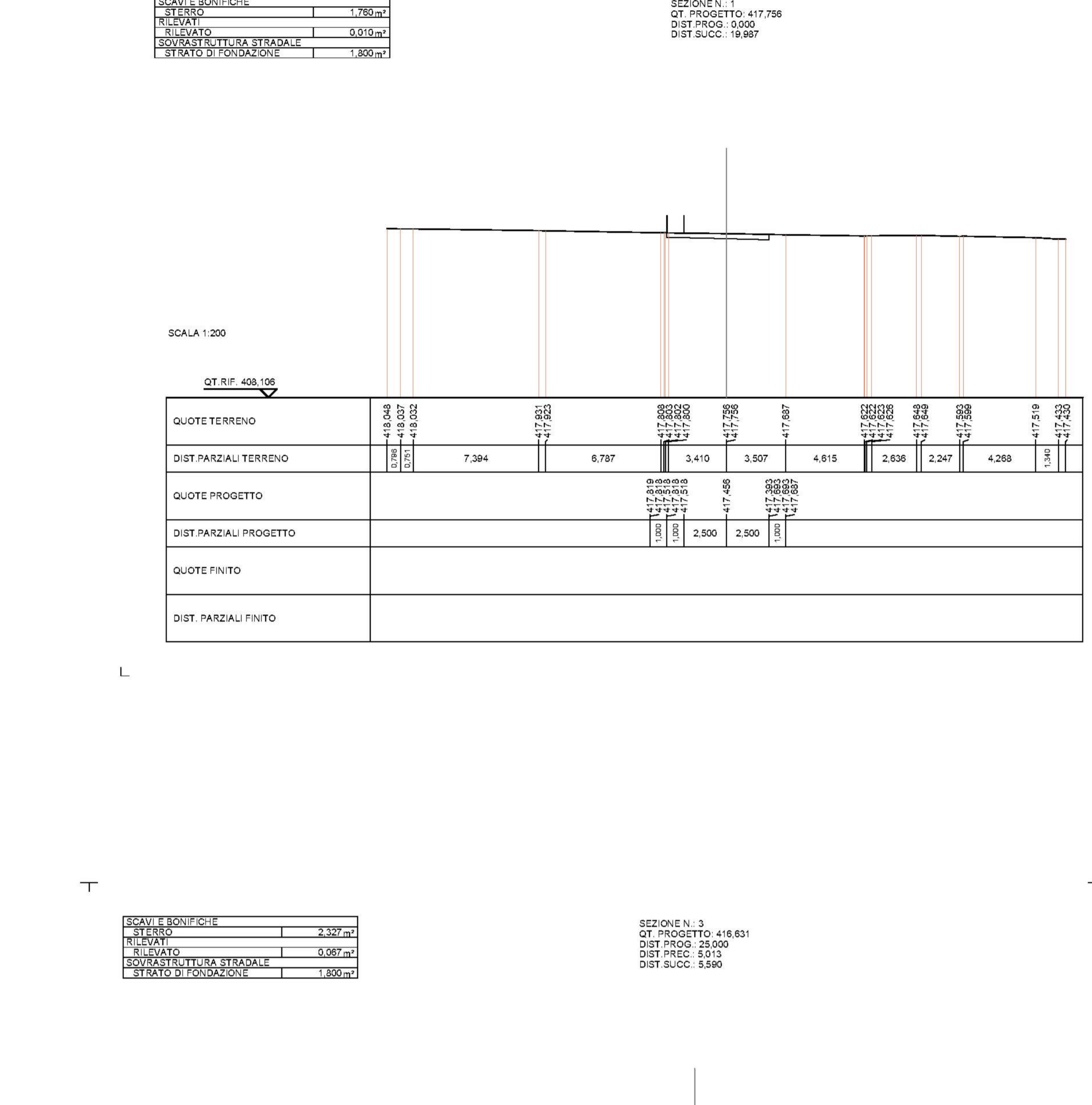


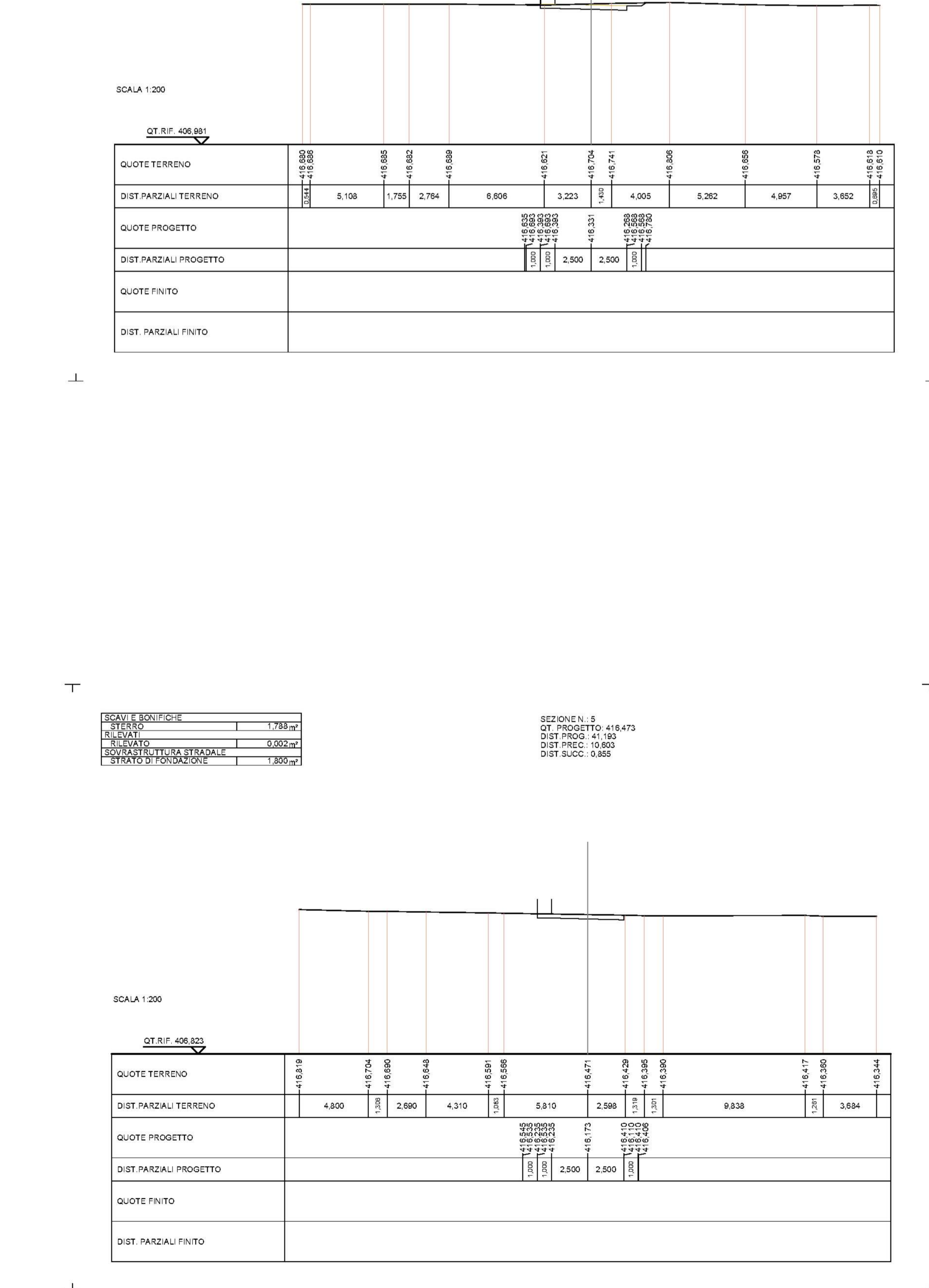
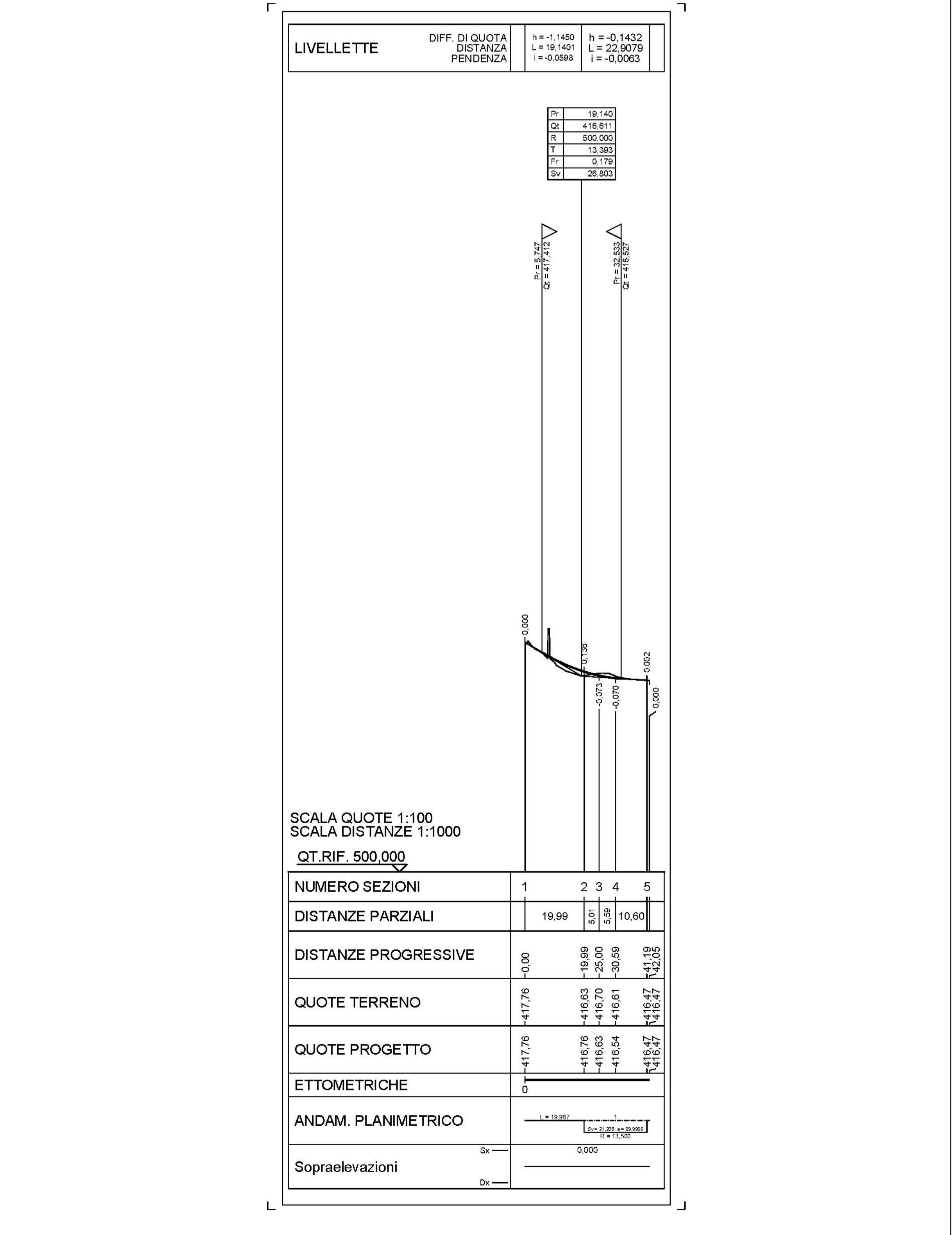
Pista accesso Campo operativo CO.04:
Planimetria R=1:200



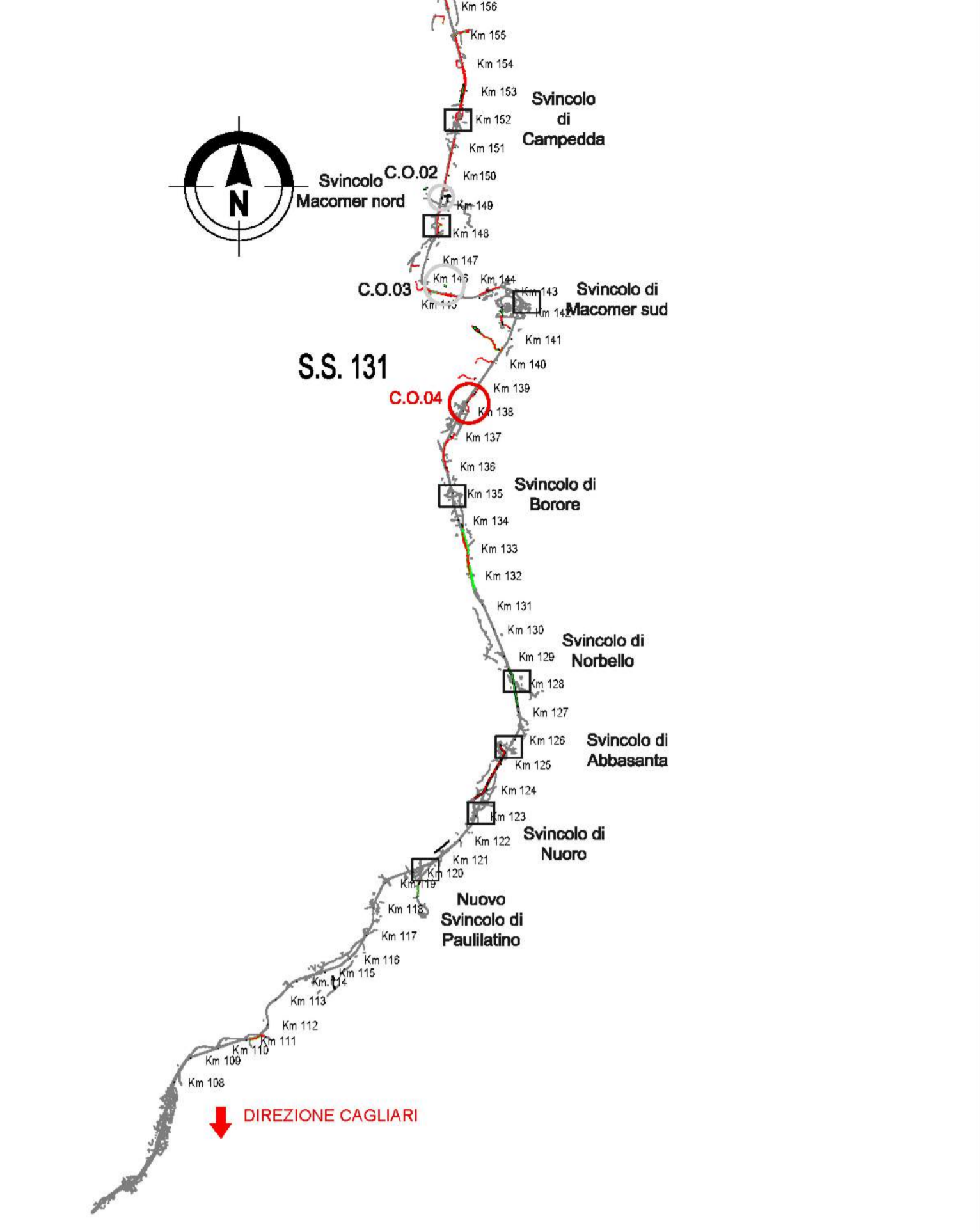
Pista accesso Campo operativo CO.04:
Sezioni trasversali R=1:200



Pista accesso Campo operativo CO.04:
profilo longitudinale



KEY PLAN



Sanas GRUPPO FS ITALIANE Direzione Progettazione e Realizzazione Lavori

S.S. 131 di "Carlo Felice"
Adeguamento e messa in sicurezza della S.S.131
Risoluzione dei nodi critici - 2° stralcio
dal km 108+300 al km 158+000

PROGETTO ESECUTIVO CA284

R.T.I. di PROGETTAZIONE: Mandataria **PRO ITER** Via G.B. Sommariva n°5 20133 Milano Tel. 02 87879111 Email: info@proiter.it Mandante **del** Via Arona n°13 20138 Genova Tel. 010 431507 Email: info@del.it

PROGETTISTI:
Ing. Riccardo Farnetoli - Pro Iter srl (integratore prestazioni specialistiche)
Ordine Ing. di Milano n. 18045
Ing. Riccardo Farnetoli
Ordine Ing. di Milano n. 18045

IL GEOLOGO:
Dott. Giulio Mazzonetto - Pro Iter srl
Albo Geol. Lombardo n. 4782

COORDINATORE PER LA SICUREZZA IN FASE DI PROGETTAZIONE:
Ing. Diego Geronzi
Ordine Ing. di Milano n. 15813

VISTO IL RESP. DEL PROCEDIMENTO
Dott. Ing. Salvatore FRISCA

PROTOCOLLO DATA

PIANO DI SICUREZZA E COORDINAMENTO
Pista accesso Campo operativo CO.04:
Planimetria-profilo - sezioni

CODICE PROGETTO	UV. PROJ.	N. PROJ.	NOME FILE	REVISIONE	SCALA:
L01P15Q	E	1901	T00510051CP03A	A	varie
CODICE CLAB.	T00510051CP03A				

REV.	DESCRIZIONE	DATA	REDATTO	VERIFICATO	APPROVATO
D					
C					
B					
A	REVISIONE PER STRUTTORIA, VERIFICA E CONTROLLI D.LGS. 35/11	Aprile 2021	Ing. D. D'ALESSANDRO	Ing. M. CARLUCCI	Ing. N. D'ALESSANDRO