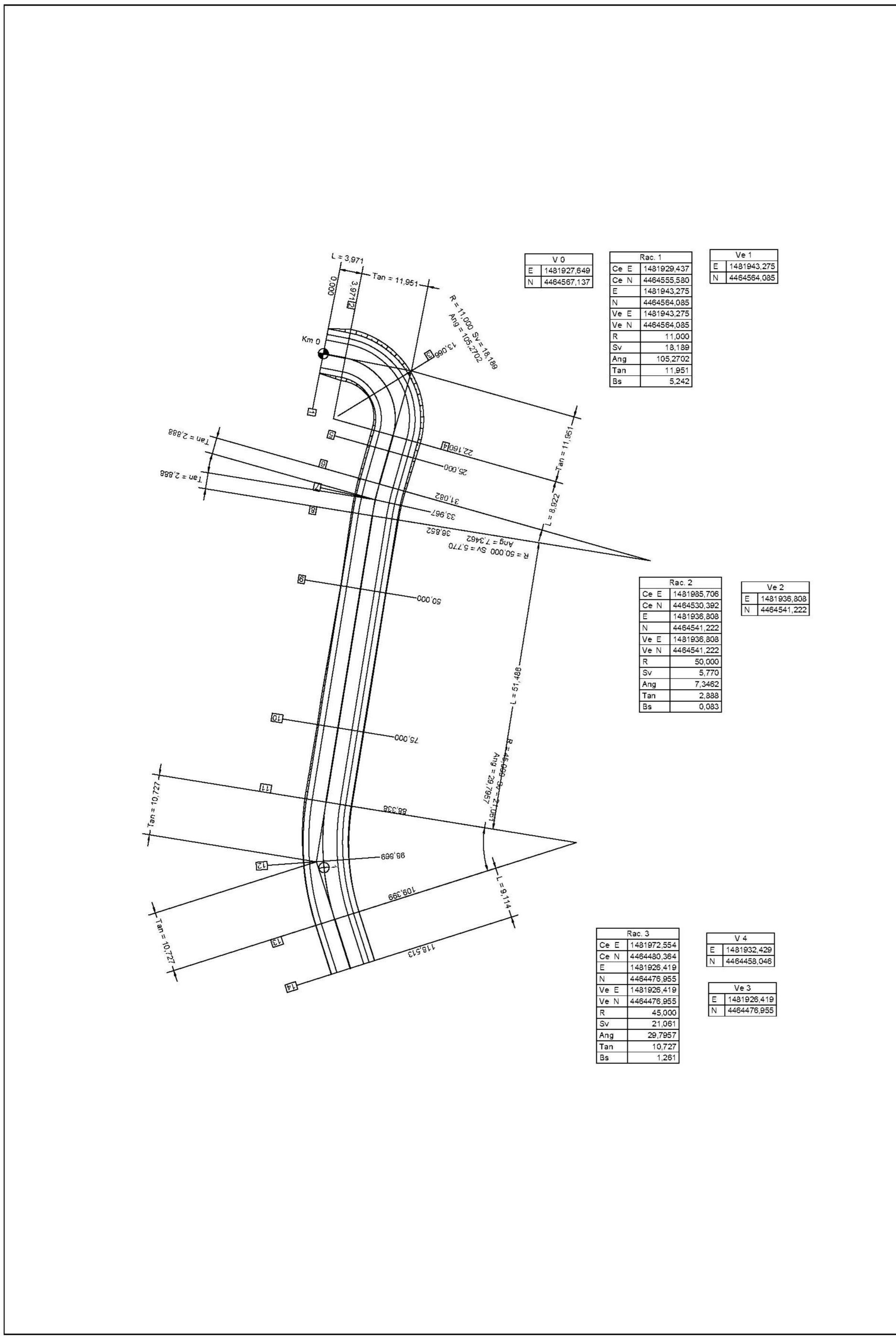



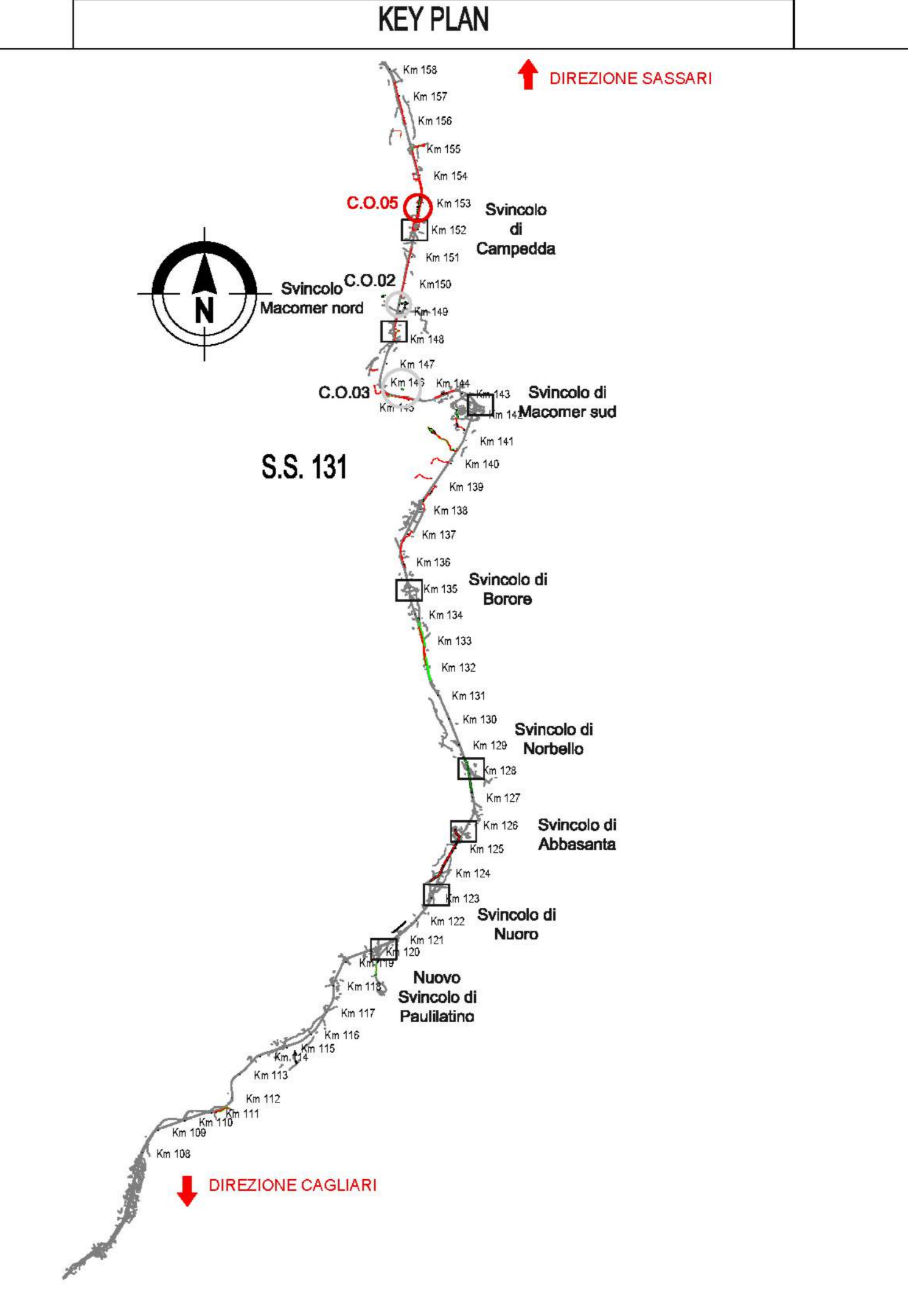
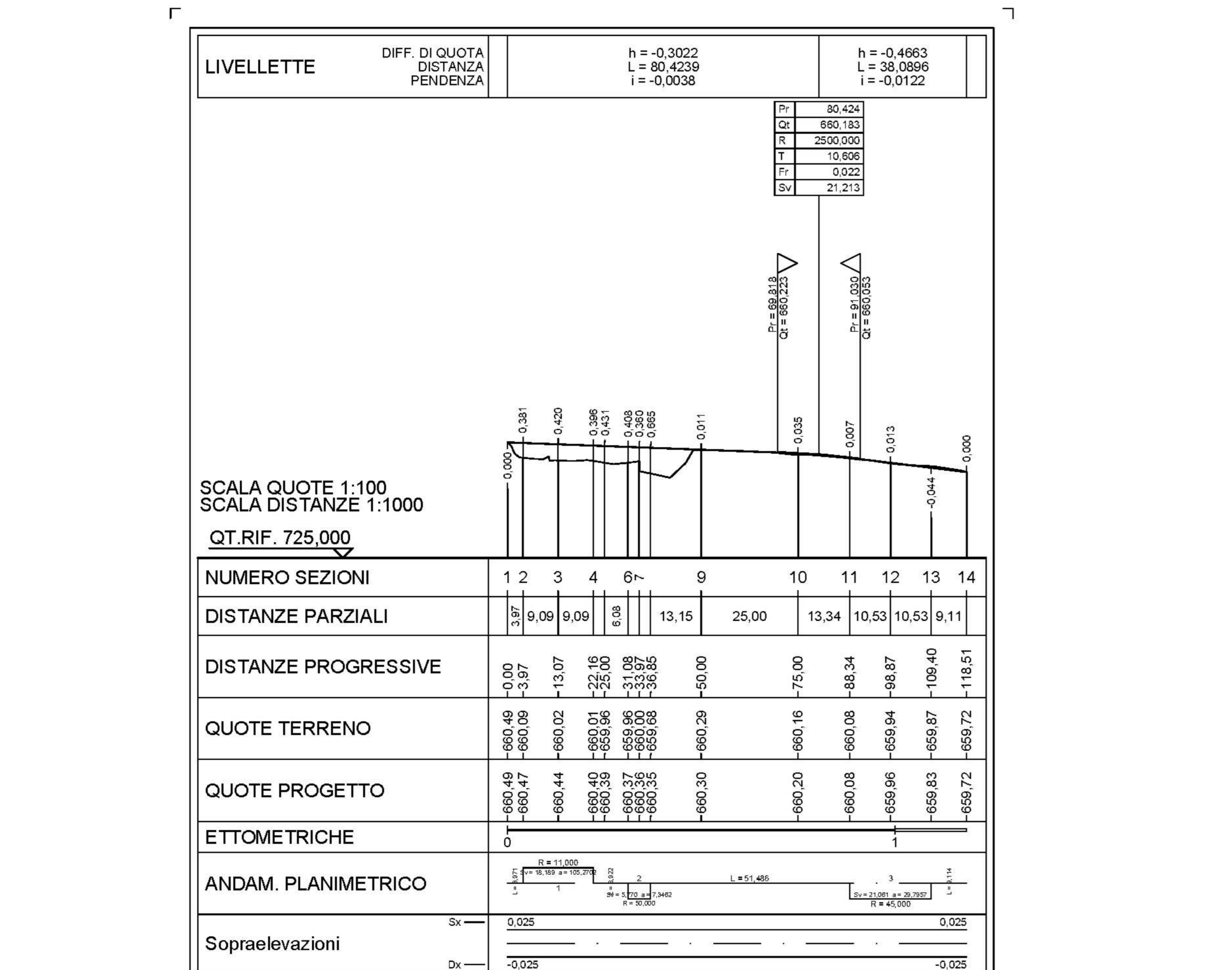
Pista accesso Campo operativo CO.05:
Planimetria R=1:500



Pista accesso Campo operativo CO.05:
Sezioni trasversali R=1:200



Pista accesso Campo operativo CO.05:
profilo longitudinale



Sanas GRUPPO FS ITALIANE Direzione Progettazione e Realizzazione Lavori

S.S. 131 di "Carlo Felice"
Adeguamento e messa in sicurezza della S.S.131
Risoluzione dei nodi critici - 2° stralcio
dal km 108+300 al km 158+000

PROGETTO ESECUTIVO CA284

R.T.I. di PROGETTAZIONE: Mandataria **PRO ITER** Mandante **AS 2022 - Alghero**

PROGETTISTI:
Ing. Riccardo Formichi - Pro. Ing. (Ingegnere professionista specializzato)
Ing. Riccardo Formichi - Ordine Ing. di Milano n. 18065
Ing. Riccardo Formichi - Ordine Ing. di Milano n. 18065

IL GEODATA:
Dott. Giulio Massimo Macromonte - Pro. Ing. (Ingegnere professionista specializzato)
Alto On. Lombardi n. 4762

COORDINATORE PER LA SICUREZZA IN FASE DI PROGETTAZIONE:
Ing. Diego Crociani - Ordine Ing. di Milano n. 18013

VOTO IL RESP. DEL PROCEDIMENTO
Dott. Ing. Stefano FRISCA

PIANO DI SICUREZZA E COORDINAMENTO
Pista accesso Campo operativo CO.05:
Planimetria-profilo - sezioni

CODICE PROGETTO	NUM. FILE	REVISIONE	SCALA
PROGETTO	LM. PREC. N. PROJ.		
C			
B			
A	REVISIONE PER STRUTTURAZIONE, VERIFICA E CONTROLLI D.LGS. 55/11	04/11/2022	ing. M. D'ALESSANDRO
REV.	DESCRIZIONE	DATA	REDATTO VERIFICATO APPROVATO