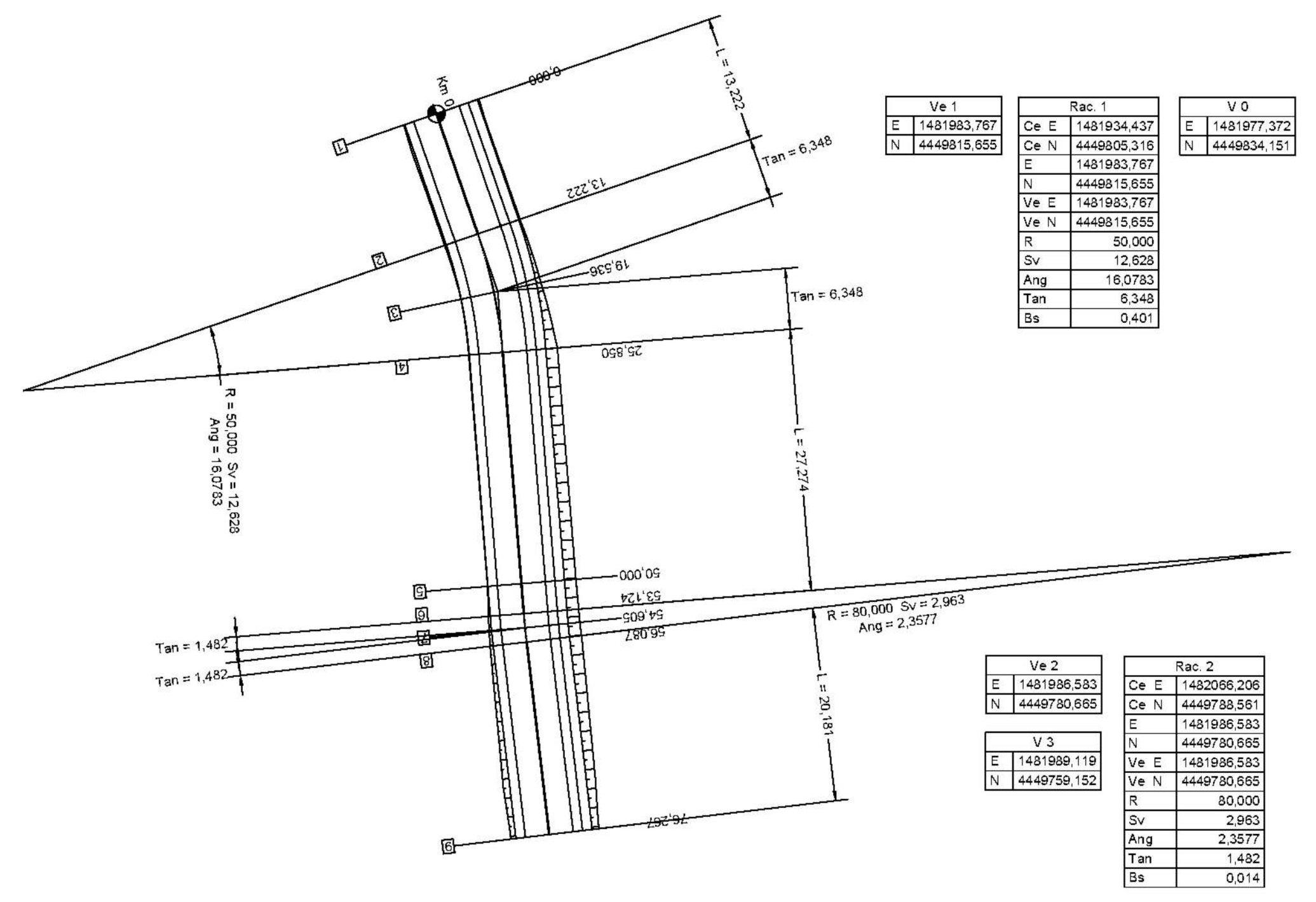
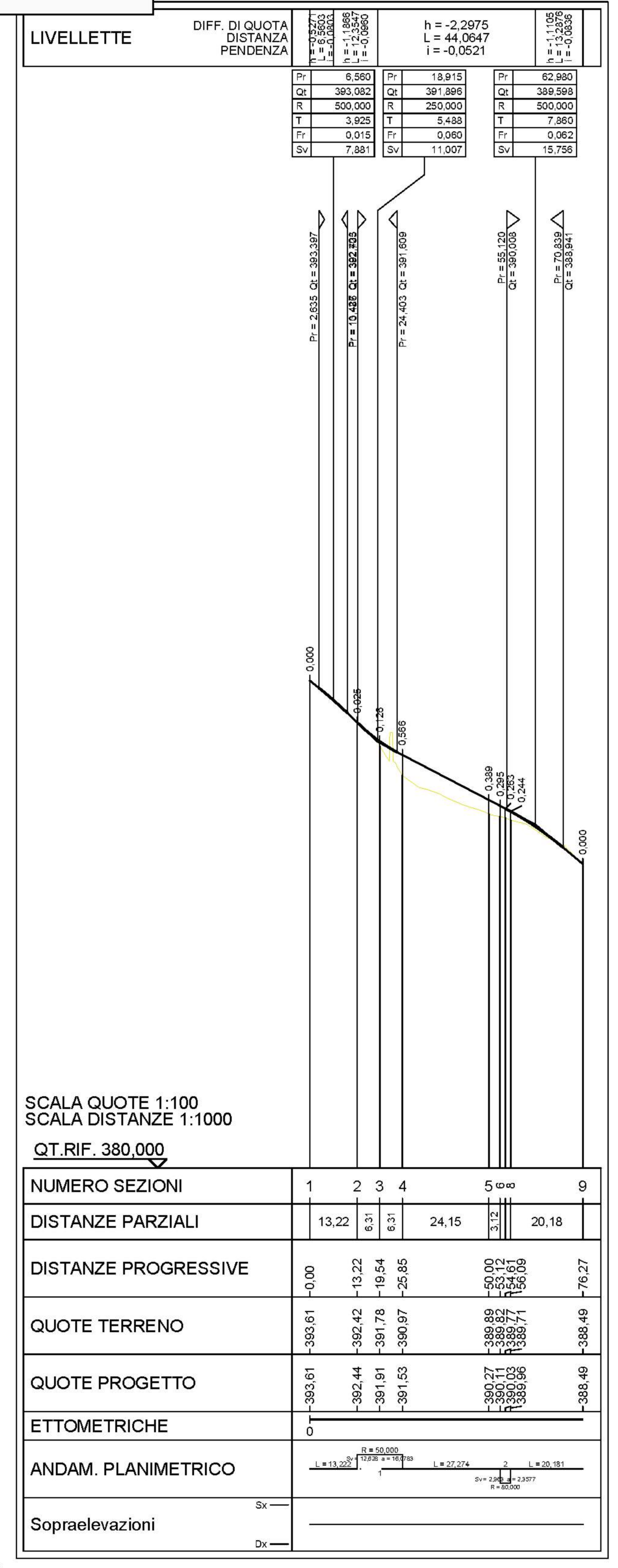


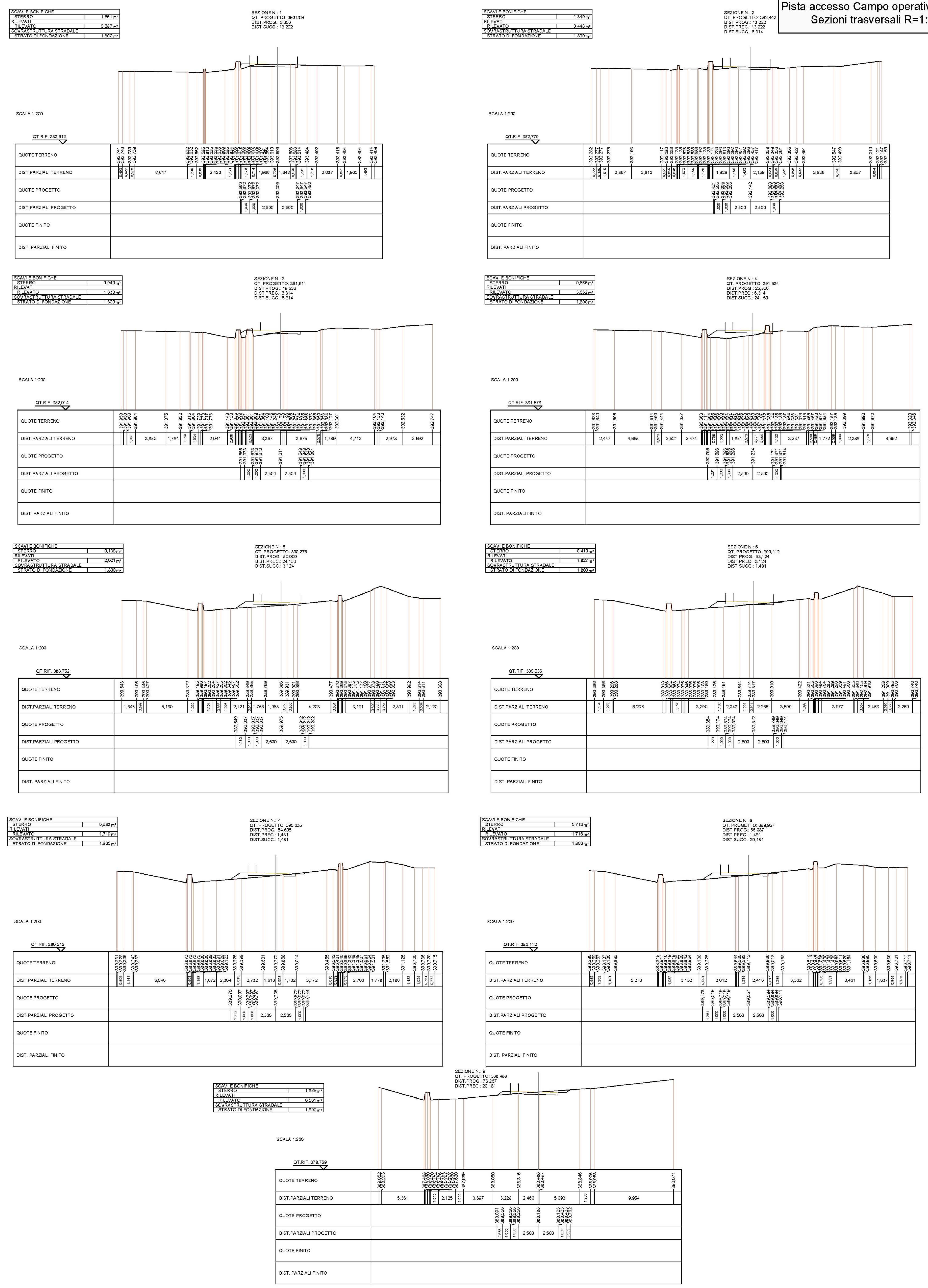
Pista accesso Campo operativo CO.06:
Planimetria R=1:500



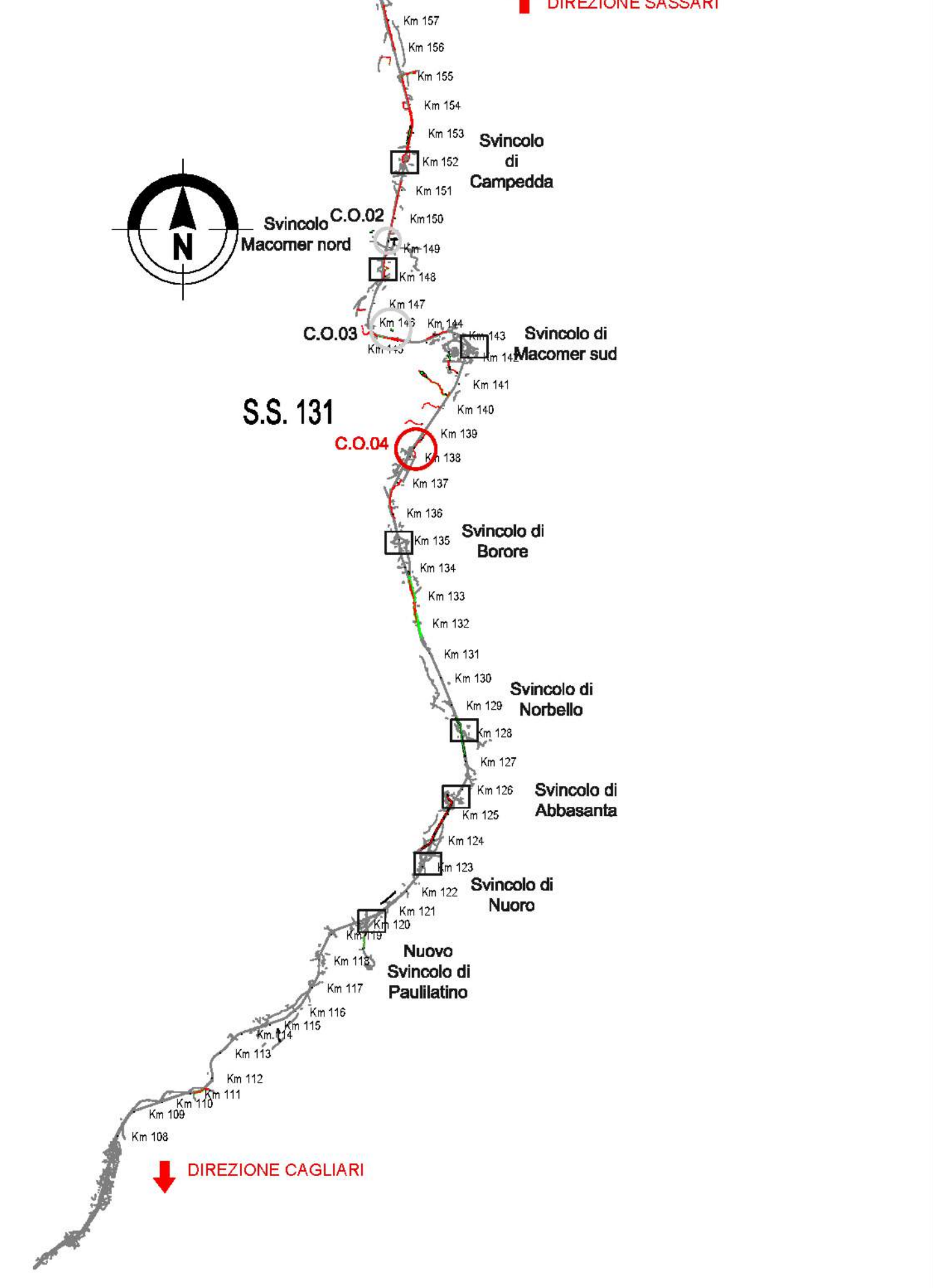
Pista accesso Campo operativo CO.06:
profilo longitudinale



Pista accesso Campo operativo CO.06:
Sezioni trasversali R=1:200



KEY PLAN
DIREZIONE GASSARI
DIREZIONE CAGLIARI



Sanas GRUPPO FS ITALIANE Direzione Progettazione e Realizzazione Lavori

S.S. 131 di "Carlo Felice"
Adeguamento e messa in sicurezza della S.S.131
Risoluzione dei nodi critici - 2° stralcio
dal km 108+300 al km 158+000

PROGETTO ESECUTIVO CA284

R.T.I. DI PROGETTAZIONE: Mandataria **PROITER** Via G.B. Sommariva n°5 20133 Milano Tel. 02 8782911 Email: info@proiter.it Mandante **del** Via Arona n°13 20138 Genova Tel. 010 431507 Email: info@del.it

PROGETTISTI: Ing. Riccardo Farnelli - Pro. Per. ar (Integratore prestazioni specializzate) Ordine Ing. di Milano n. 18045 Dott. Ing. EUGENIO ECCHARDI - Ing. Riccardo Farnelli Ordine Ing. di Milano n. 18045

IL GEOLOGO: Dott. Geol. Massimo Mazzacane - Pro. Per. ar (Integratore prestazioni specializzate) Ordine Ing. di Milano n. 15813

COORDINATORE PER LA SICUREZZA IN FASE DI PROGETTAZIONE: Ing. Diego Geronzi Ordine Ing. di Milano n. 15813

VISTO IL RESP. DEL PROCEDIMENTO: Dott. Ing. Salvatore FRISCA

PROTOCOLLO: DATA:

PIANO DI SICUREZZA E COORDINAMENTO
Pista accesso Campo operativo CO.06:
Planimetria - profili - sezioni

CODICE PROGETTO	UV. PROJ.	N. PROJ.	NOME FILE TOSIDISICP/RESA	REVISIONE	SCALA:
L01L03E	E	1901	CODICE ELAB. TPOSIDISICP/RESA	A	varie
D					
C					
B					
A					

REVISIONE PER STRUTTORIA, VERIFICA E CONTROLLI (D.LGS. 35/11) Aprile 2021 Ing. D. DILESSANDRO Ing. M. CARLUCCI Ing. N. DILESSANDRO

REV. DESCRIZIONE DATA REDATTO VERIFICATO APPROVATO