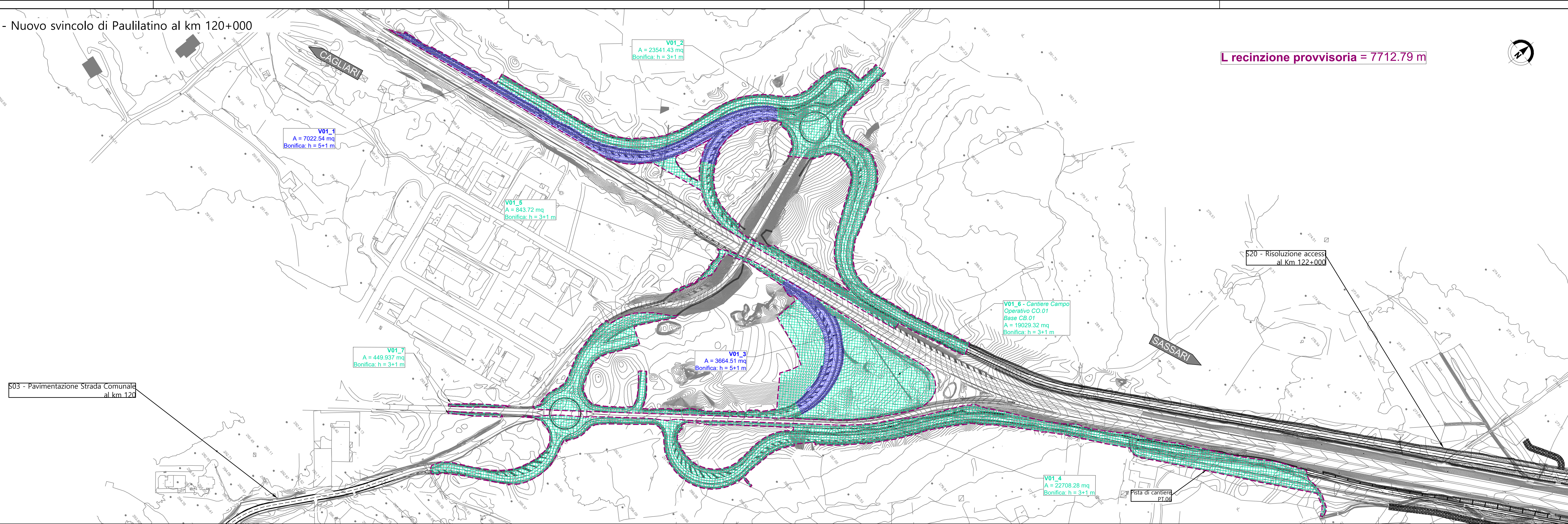
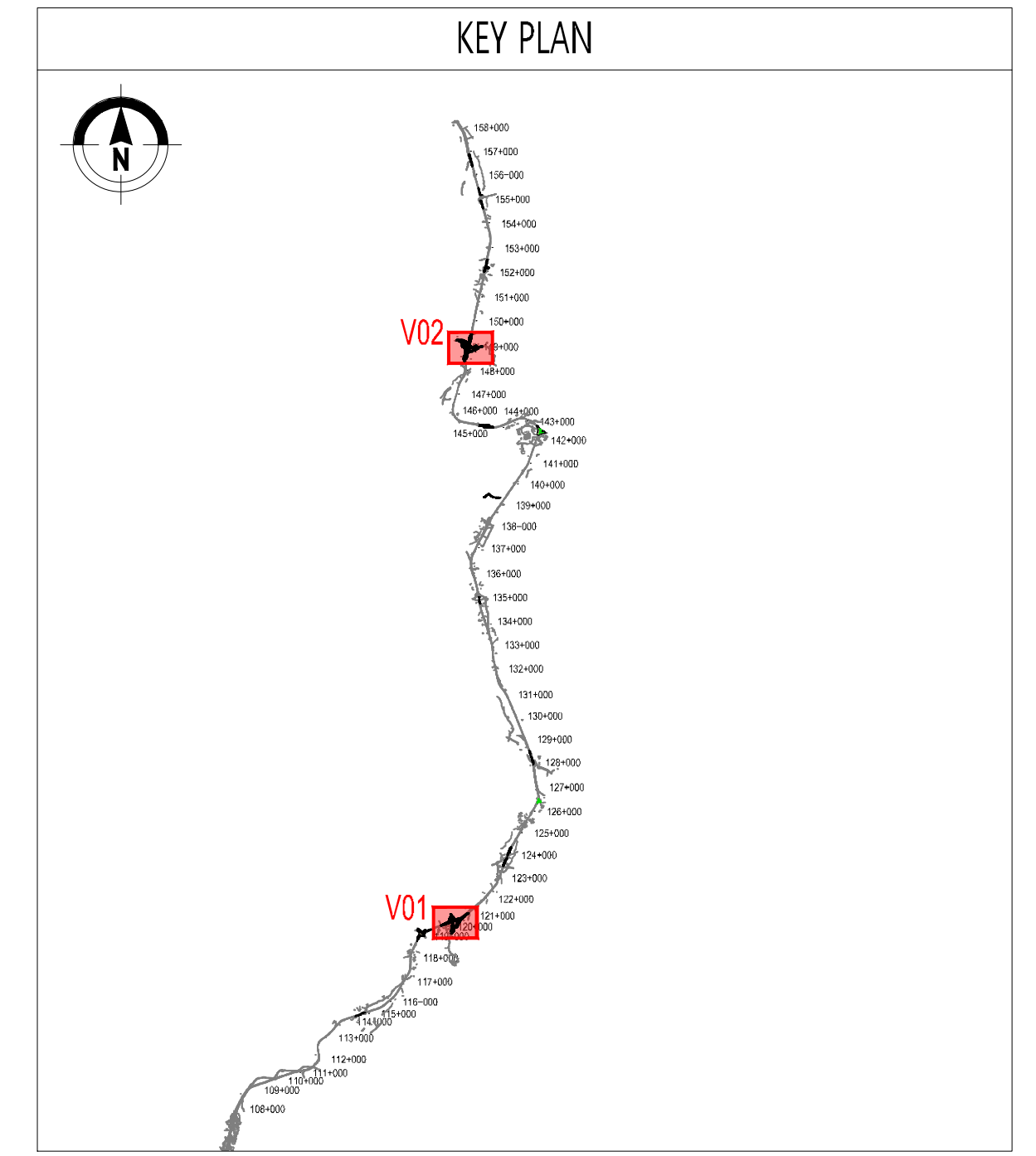


V01 - Nuovo svincolo di Paulilatino al km 120+000



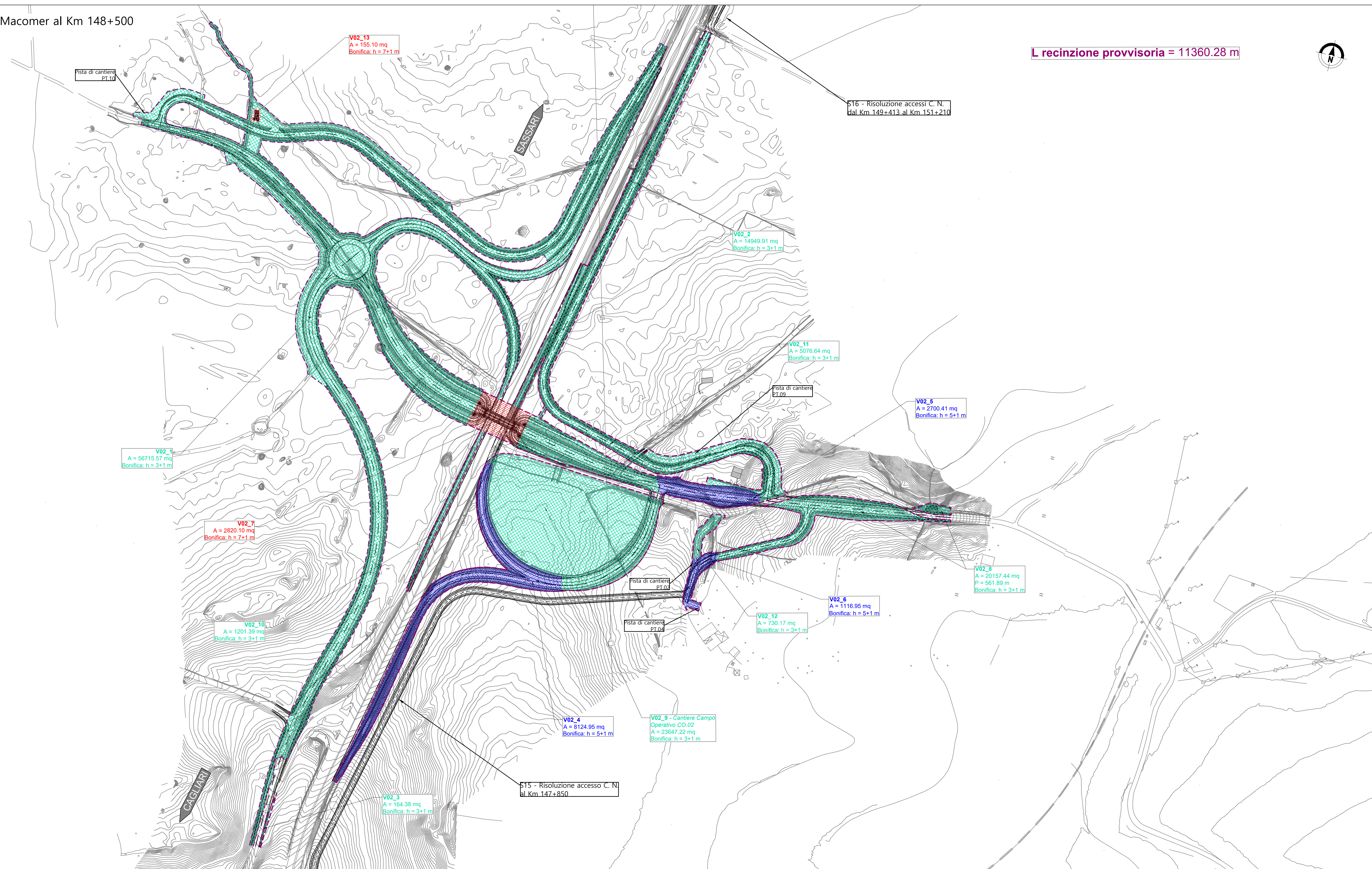
L recinzione provvisoria = 7712.79 m



LEGENDA

- BOB in corrispondenza di rilevati e piccole trincee (fino ad 1 m) Profondità 3+1 m
- BOB in corrispondenza di trincee Profondità 5+1 m
- BOB in corrispondenza di opere d'arte Profondità 7+1 m
- Recinzione provvisoria aree di cantiere BOB (recinzione con rete plastificata h = 1.20 m)

V02 - Nuovo svincolo di Mulargia-Macomer al Km 148+500



L recinzione provvisoria = 11360.28 m



S.S. 131 di "Carlo Felice"
Adeguamento e messa in sicurezza della S.S.131
Risoluzione dei nodi critici - 2° stralcio
dal km 108+300 al km 158+000

PROGETTO ESECUTIVO

CA284

R.T.I. di PROGETTAZIONE:	Mandataria	Mandante
	PRO ITER Via G.R. Samaritani n°2 20123 - Milano Tel. 02 4792911 email:ma@proiter.it	PROITER Via Artemide n°13 50100 Arezzo Tel. 0522 421907 email:del@proiter.it

PROGETTISTI: Ing. Riccardo Fornicelli - Pro. Ter. art. (Integratore prestazioni specialistiche) Ordine Ing. di Milano n. 18045 Ing. Riccardo Fornicelli Ordine Ing. di Milano n. 18045	
IL GEOLOGO: Dati Geol. Massimo Mazzucchetti - Pro. Ter. art. Abto Geol. Lombardia n. A762	
COORDINATORE PER LA SICUREZZA IN FASE DI PROGETTAZIONE: Ing. Grego Ciochirelli Ordine Ing. di Milano n. 15813	
VISTO IL RESP. DEL PROCEDIMENTO: Dott. Ing. Salvatore FRASCIA	

PROTOCOLLO	DATA
------------	------

BONIFICA ORDIGNI BELLCI
Planimetria bonifica ordigni bellici - Nuovi Svincoli

CODICE PROGETTO	NOME FILE	REVISIONE	SCALA:
PROGETTO	TO0500MDAPLO1B.pdf		1:2000
ELAB.	TO05100MDAPLO1	B	
D			
C			
B	REVISIONE PER ISTRUTTORIA VERIFICA E CONTROLLO (05/10/11)	DICEMBRE 2011	Fornicelli
A	EMMISSIONE	MARZO 2012	Fornicelli
REV.	DESCRIZIONE	DATA	REDDATO VERIFICATO APPROVATO