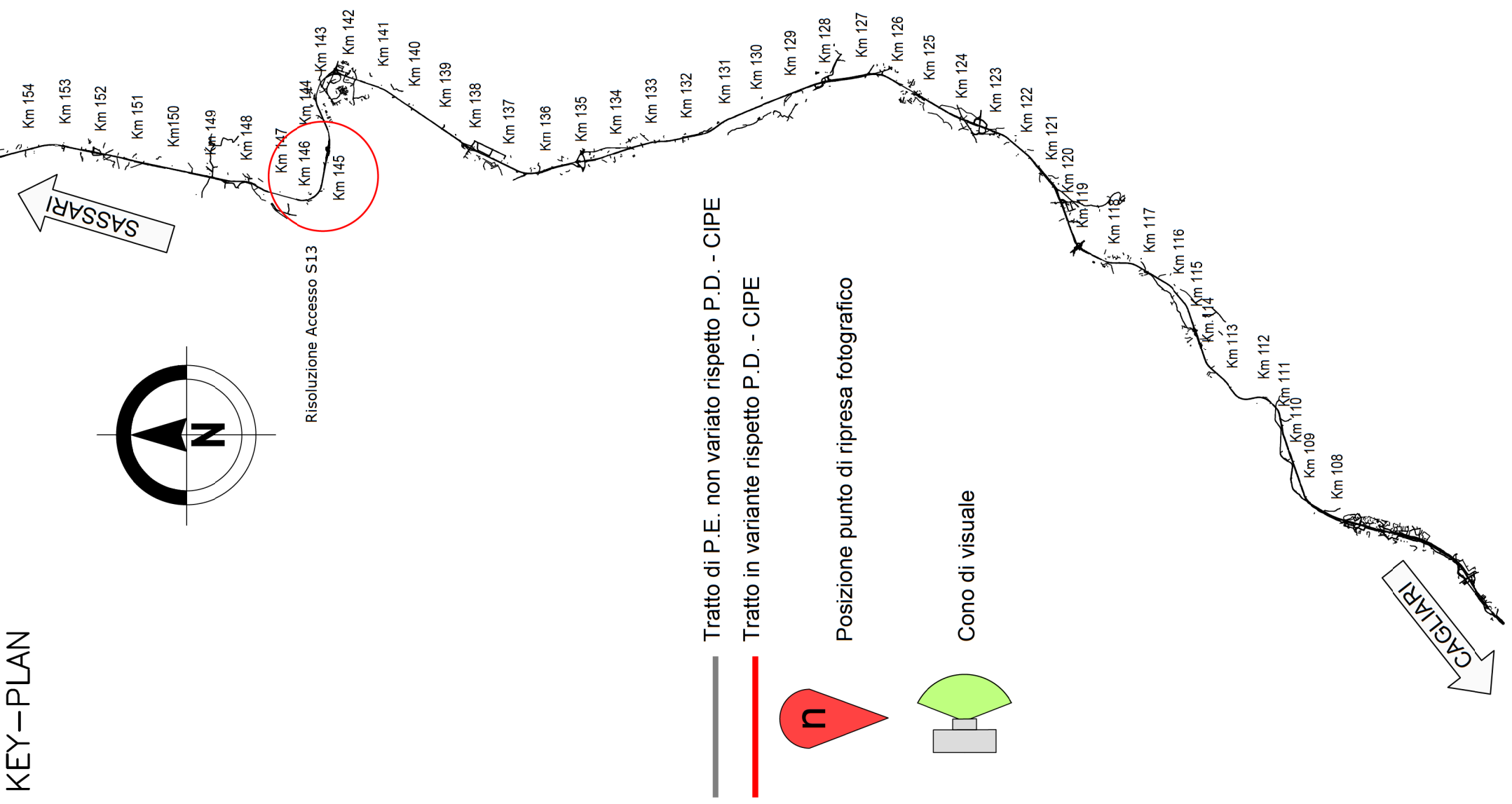


KEY-PLAN



S.S.131 DI "CARLO FELICE"
 Adeguamento e messa in sicurezza della S.S.131
 Risoluzione dei nodi critici 2° stralcio
 dal km 108+300 al km 158+000

PROGETTO ESECUTIVO CA284

R.T.I. di PROGETTAZIONE: Mandataria **PRO ITER** (integratore prestazioni specialistiche)
 Via C.E. Saraceni n.75
 Tel. 02 6782911
 email: info@proiter.it

PROGETTISTI:
 Ing. Riccardo Formichi - Pro Iter srl (integratore prestazioni specialistiche)
 Ordine Ing. di Milano n. 18045


Ing. Nicola D'Allesandro - Delta Ingegneria srl
 Ordine Ing. di Agrigento n. 4595

IL GEOLOGO
 Dott. Geol. Massimo Mezzanatica - Pro Iter srl
 Albo Geol. Lombardo n. 4762

COORDINATORE PER LA SICUREZZA IN FASE DI PROGETTAZIONE
 Ing. Diego Ceccherelli
 Ordine Ing. di Milano n. 15873

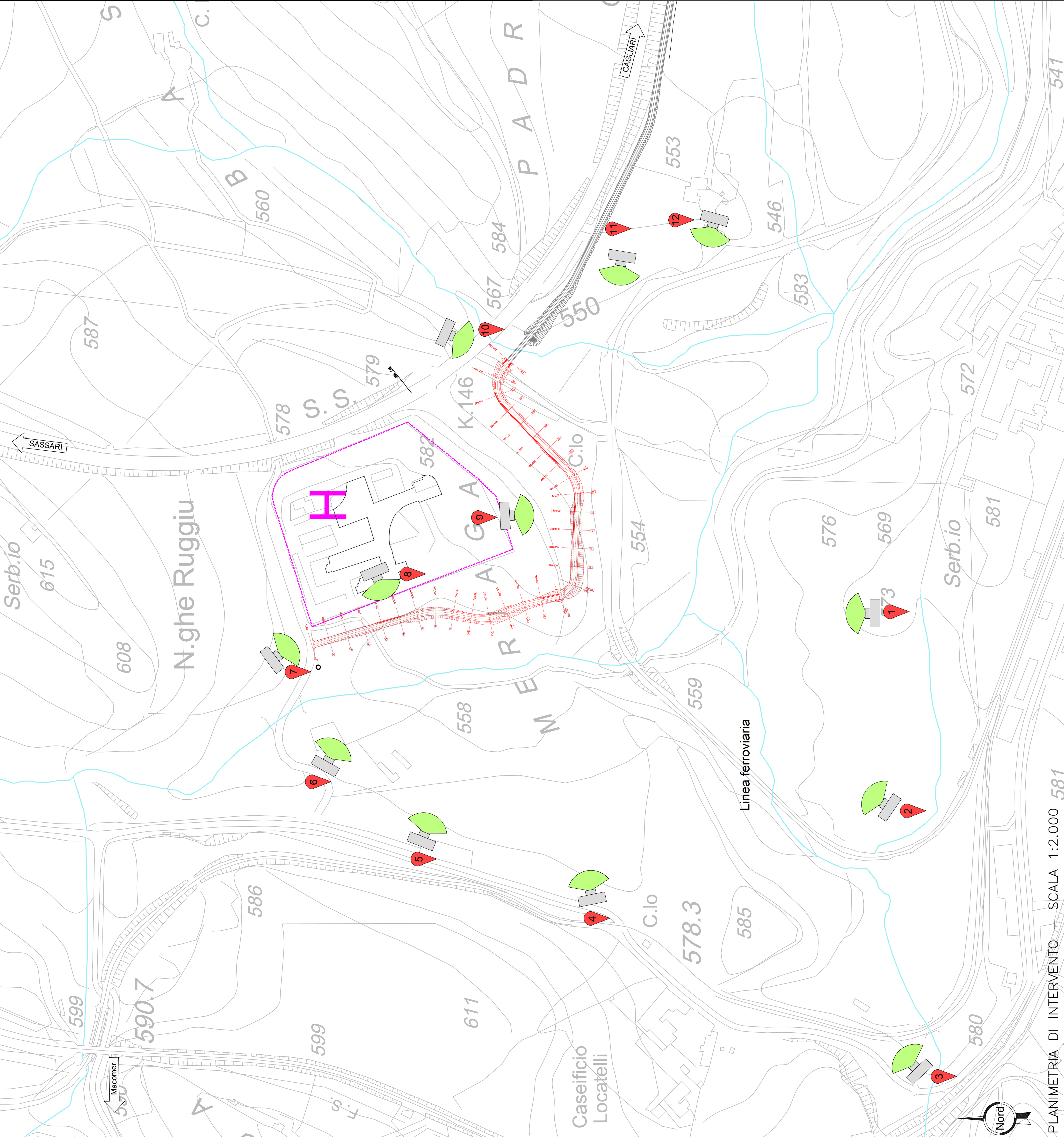
VISTO: IL RESP. DEL PROCEDIMENTO
 Dott. Ing. Salvatore Frasca

PROTOCOLLO DATA



PROGETTO STRADALE
Risoluzione accessi C. N. e C.S. dal Km 144+760 al Km 145+950
 Planimetria con punti di ripresa fotografica

CODICE PROGETTO	NOVE FILE	REVISIONE	SCALA
PROGETTO	TOOEGOIAMBPL01_A	A	1:2000
LOPLSQE1901	CODICE ELAB. TOOEGOIAMBPL01		
D			
C			
B			
A			
REV.	DESCRIZIONE	DATA	REDAZIONE
	Emissione per variante S13 richiesta da Mibact	Marzo 2021	Ing. D. D'ALLESANDRO
			Ing. M. CARLINO
			VERIFICATO
			APPROVATO



PLANIMETRIA DI INTERVENTO - SCALA 1:2.000 581