

S.S.131 DI "CARLO FELICE"
Adeguamento e messa in sicurezza della S.S.131
Risoluzione dei nodi critici 2° stralcio
dal km 108+300 al km 158+000

PROGETTO ESECUTIVO

CA284

R.T.I. di PROGETTAZIONE:

Mandataria



**PRO
ITER**
Progetto
Infrastrutture
Territorio s.r.l.

Via G.B. Sammartini n°5
20125 - Milano
Tel. 02 6787911
email: mail@proiter.it

Mandante




Via Artemide n°3
92100 Agrigento
Tel. 0922 421007
email: deltaingegneria@pec.it

PROGETTISTI:

Ing. Riccardo Formichi - Pro Iter srl (Integratore prestazioni specialistiche)
Ordine Ing. di Milano n. 18045

Ing. Nicola D'Alessandro - Delta Ingegneria srl
Ordine Ing. di Agrigento n. A995



IL GEOLOGO

Dott. Geol. Massimo Mezzanzanica - Pro Iter srl
Albo Geol. Lombardia n. A762

COORDINATORE PER LA SICUREZZA IN FASE DI PROGETTAZIONE

Ing. Diego Ceccherelli
Ordine Ing. di Milano n. 15813

VISTO: IL RESP. DEL PROCEDIMENTO

Dott. Ing. Salvatore Frasca

PROTOCOLLO

DATA

PROGETTO STRADALE

Risoluzione accessi C. N. e C.S. dal Km 144+760 al km 145+950

Sezioni trasversali - carreggiata Sud

CODICE PROGETTO

NOME FILE

REVISIONE

SCALA

PROGETTO

LIV. PROG.

N. PROG.

T00EG01TRASZ01_A

L O P L S Q E 1 9 0 1

CODICE
ELAB.

T 0 0 E G 0 1 T R A S Z 0 1

A

varie

D

C

B

A

Emissione per variante S13 richiesta da Mibact

Marzo 2021

Ing. D. D'ALESSANDRO

Ing. M. CARLINO

Ing. N. D'ALESSANDRO

REV.

DESCRIZIONE

DATA

REDATTO

VERIFICATO

APPROVATO

SCAVI E BONIFICHE	
STERRO	1,633 m ²
RILEVATI	
TERRENO VEGETALE	1,487 m
SOVRASTRUTTURA STRADALE	
STRATI LEGATI	4,000 m
STRATO DI FONDAZIONE	0,819 m ²
MANUFATTI	
CANALETTA	0,309 m ²

SEZIONE N.: 1
 QT. PROGETTO: 566,560
 DIST.PROG.: 0,000
 DIST.SUCC.: 20,000

SCALA 1:200

QT.RIF. 550,000

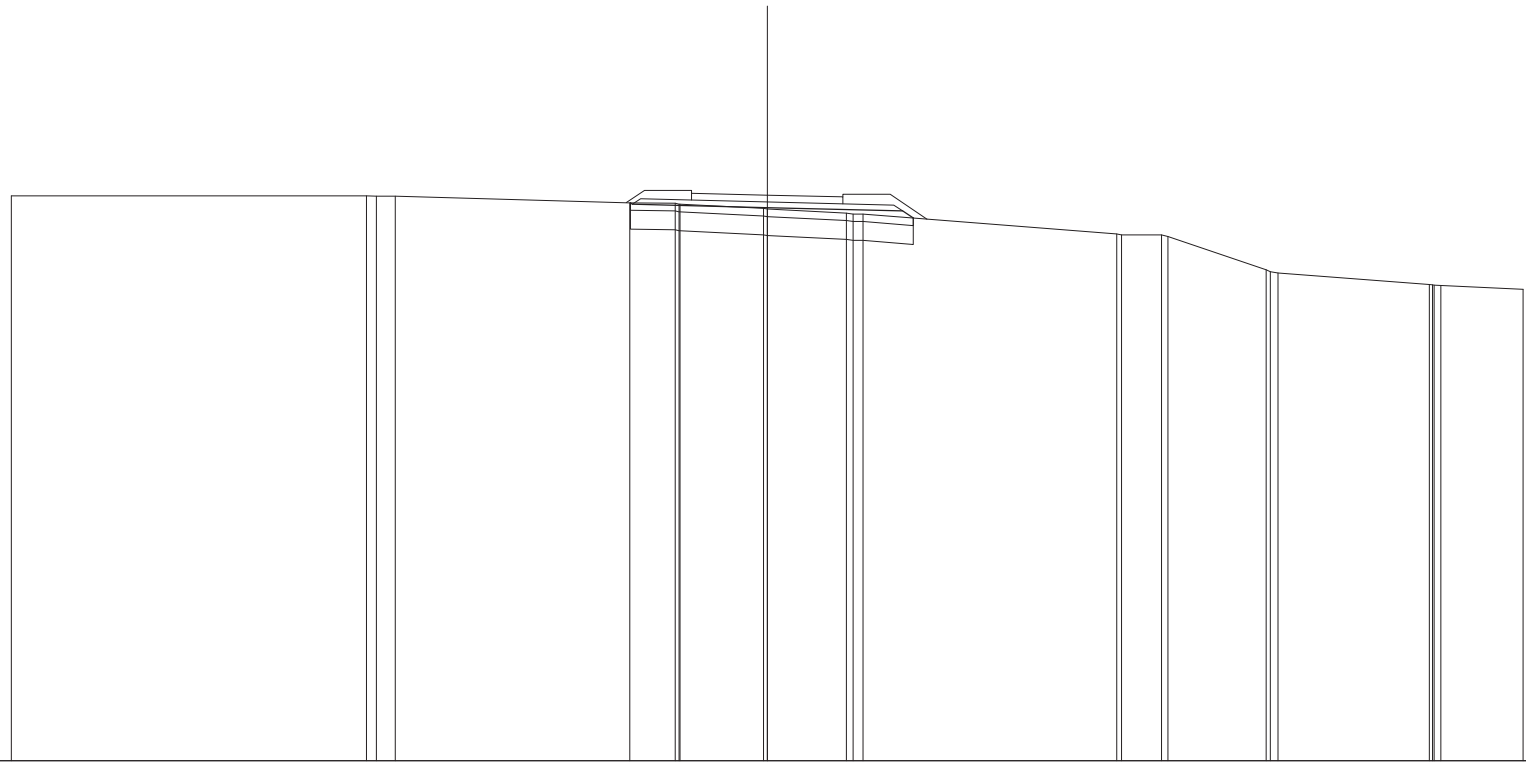
QUOTE TERRENO	566,926	566,731	566,680	566,590	566,617	566,560	566,546	566,476	566,374	566,292	566,194	566,090	566,001	565,782
DIST.PARZIALI TERRENO	2,354	2,334	6,819	1,517	6,976	0,604	1,664	2,302	2,247	4,011	3,254	1,780	2,790	
QUOTE PROGETTO						566,280	566,230			565,962				
DIST.PARZIALI PROGETTO						2,000	6,817							
QUOTE PAVIMENTATO						566,430	566,560			566,112				
DIST.PARZIALI PAVIMENTATO						2,000	6,817							

SCAVI E BONIFICHE	
STERRO	0,073 m ²
SCOTICO	5,022 m
BONIFICA	3,741 m ²
RILEVATI	
RILEVATO	5,533 m ²
TERRENO VEGETALE	4,400 m
SOVRASTRUTTURA STRADALE	
STRATI LEGATI	4,000 m
STRATO DI FONDAZIONE	1,039 m ²

SEZIONE N.: 3
 QT. PROGETTO: 564,971
 DIST.PROG.: 40,000
 DIST.PREC.: 20,000
 DIST.SUCC.: 20,000

SCALA 1:200

QT.RIF. 550,000



QUOTE TERRENO	564,952	564,952 564,939 564,939	564,766	564,753 564,731 564,730	564,616 564,602	564,495 564,470 564,470	563,939 563,915 563,915 563,879	562,997 562,939 562,906	562,603 562,592 562,589 562,582	562,476	
DIST.PARZIALI TERRENO	9,396	0,502	6,202	1,207	2,212	2,091	6,710	1,064	2,593	4,000	2,178
QUOTE PROGETTO			564,766 564,730	564,641	564,551 564,365						
DIST.PARZIALI PROGETTO			3,567	3,584							
QUOTE PAVIMENTATO			564,841 565,021	564,971	564,741 564,921						
DIST.PARZIALI PAVIMENTATO			2,000	2,000							

SCAVI E BONIFICHE	
STERRO	0,011 m ²
SCOTICO	7,981 m
BONIFICA	4,180 m ²
RILEVATI	
RILEVATO	9,286 m ²
TERRENO VEGETALE	5,364 m
SOVRASTRUTTURA STRADALE	
STRATI LEGATI	4,000 m
STRATO DI FONDAZIONE	1,039 m ²

SEZIONE N.: 4
 QT. PROGETTO: 564,176
 DIST.PROG.: 60,000
 DIST.PREC.: 20,000
 DIST.SUCC.: 20,000

SCALA 1:200

QT.RIF. 550,000

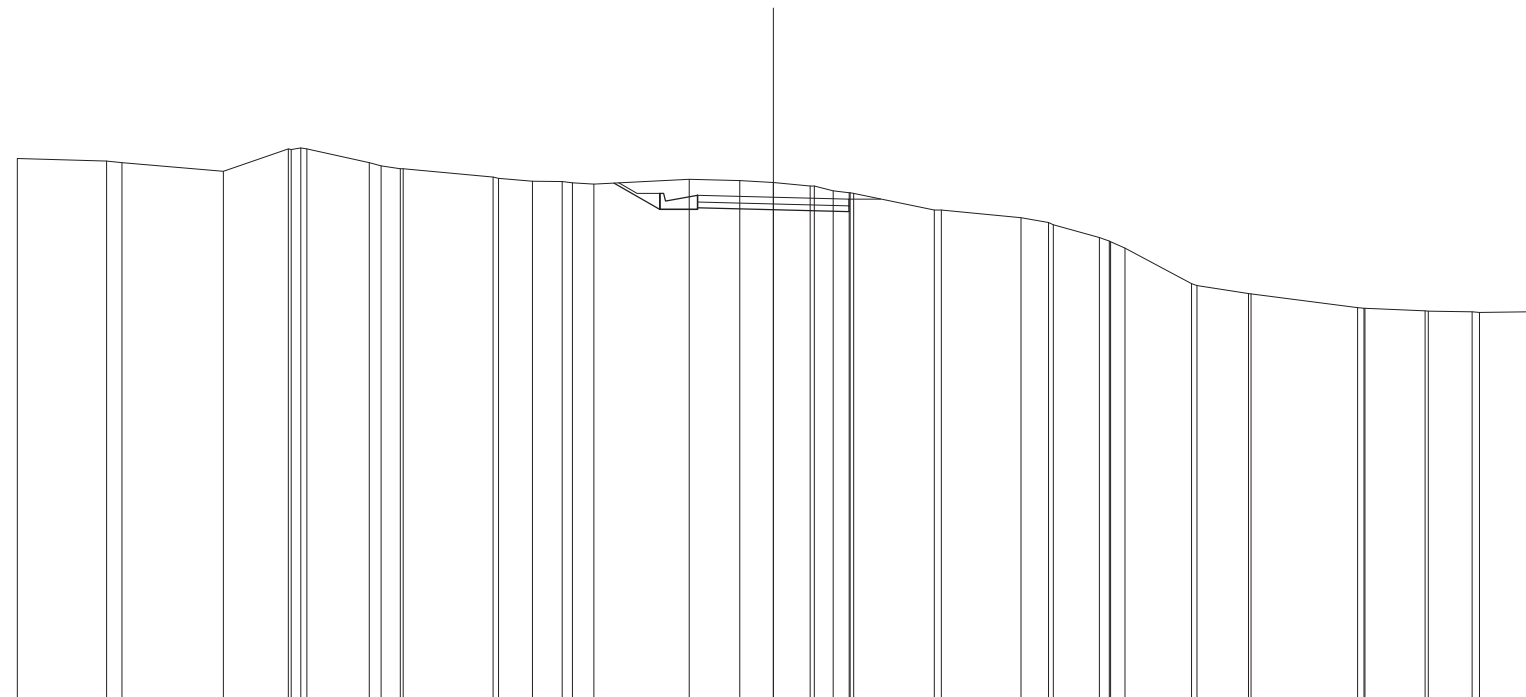
QUOTE TERRENO	564,511	564,215 564,209 564,194	563,999 564,037 564,036 564,039 564,016 564,004 563,990	563,990 563,988 563,983 563,980 563,989 563,984 563,981 563,979 563,424 563,421 563,415 563,407	563,030 563,027 562,998	562,998 562,996 562,977 562,956	562,573 562,566 562,555 562,494	561,938 561,924	561,408 561,385	561,219 561,214 561,157 561,156 561,155	561,075		
DIST.PARZIALI TERRENO	3,492	4,053	7,774	1,574	1,531	2,823	4,061	1,958	2,652	3,122	1,354	0,702	2,191
QUOTE PROGETTO				563,984 563,935		563,846	563,757 562,998						
DIST.PARZIALI PROGETTO					3,567		3,584					1,137	
QUOTE PAVIMENTATO					564,046 564,226		564,176						
DIST.PARZIALI PAVIMENTATO						2,000		2,000					

SCAVI E BONIFICHE	
STERRO	4,481 m ²
RILEVATI	
TERRENO VEGETALE	0,600 m
SOVRASTRUTTURA STRADALE	
STRATI LEGATI	4,000 m
STRATO DI FONDAZIONE	0,600 m ²
MANUFATTI	
CANALETTA	0,617 m ²

SEZIONE N.: 5
 QT. PROGETTO: 563,275
 DIST.PROG.: 80,000
 DIST.PREC.: 20,000
 DIST.SUCC.: 20,000

SCALA 1:200

QT.RIF. 550,000



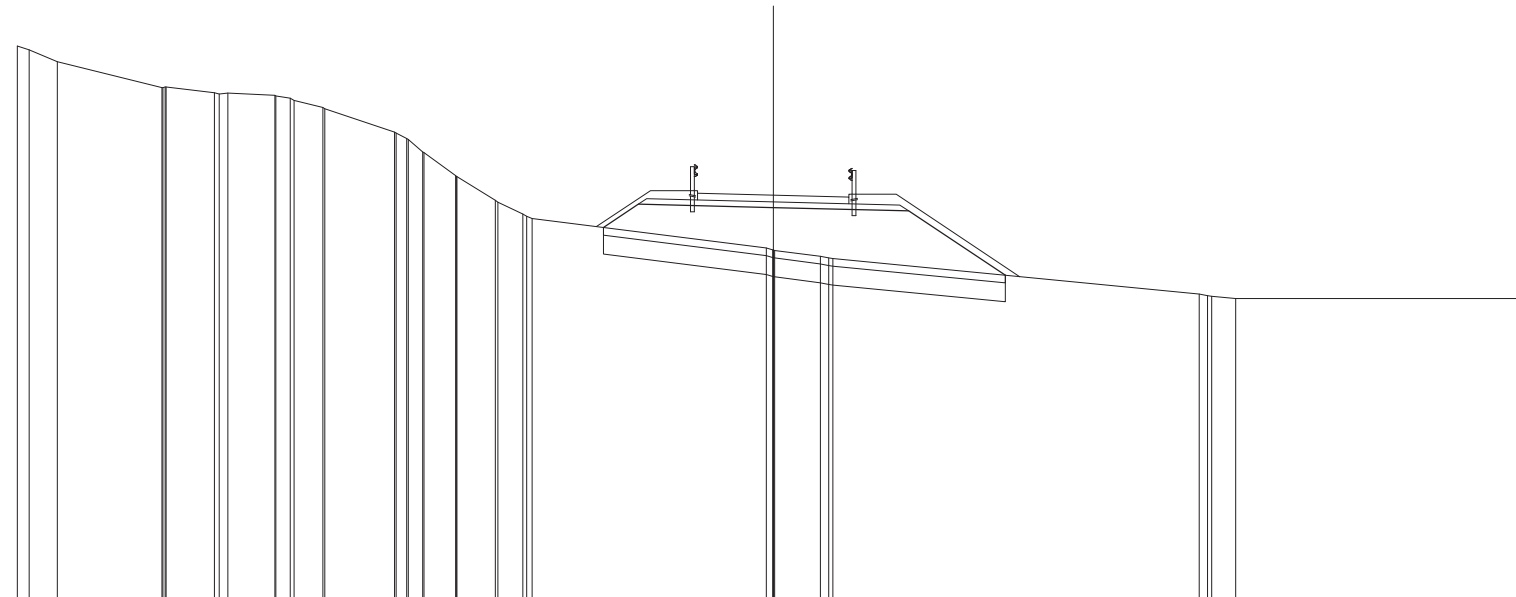
QUOTE TERRENO	564,295	564,226 564,185	563,957	564,549 564,534 564,575 564,556	564,188 564,103 564,024 564,024	563,803 563,769	563,701	563,690 563,654 563,620	563,748	563,716 563,662 563,572 563,566 563,447 563,394 563,374 563,373	562,931 562,931	562,734 562,608 562,547	562,209 562,113 562,000 561,923	560,986 560,938	560,772 560,776	560,349 560,338 560,337	560,265 560,258 560,242 560,223	560,240	
DIST.PARZIALI TERRENO	2,355	0,406 2,686	1,718	1,648	0,507 2,371	0,902	0,782	0,588	2,523	1,342	0,883 0,979 0,502 0,420	2,139	2,106	0,733 1,221	1,758	1,359	2,822	1,592	1,154 1,314
QUOTE PROGETTO									563,647	562,955 563,375 562,955 562,995 563,325	562,945								
DIST.PARZIALI PROGETTO									1,211	0,860	2,000	2,000							
QUOTE PAVIMENTATO										563,145 563,325	563,275								
DIST.PARZIALI PAVIMENTATO										2,000	2,000								

SCAVI E BONIFICHE	
SCOTICO	10,633 m
BONIFICA	5,317 m ²
RILEVATI	
RILEVATO	17,610 m ²
TERRENO VEGETALE	8,293 m
SOVRASTRUTTURA STRADALE	
STRATI LEGATI	4,000 m
STRATO DI FONDAZIONE	1,039 m ²

SEZIONE N.: 9
 QT. PROGETTO: 560,685
 DIST.PROG.: 160,000
 DIST.PREC.: 20,000
 DIST.SUCC.: 20,000

SCALA 1:200

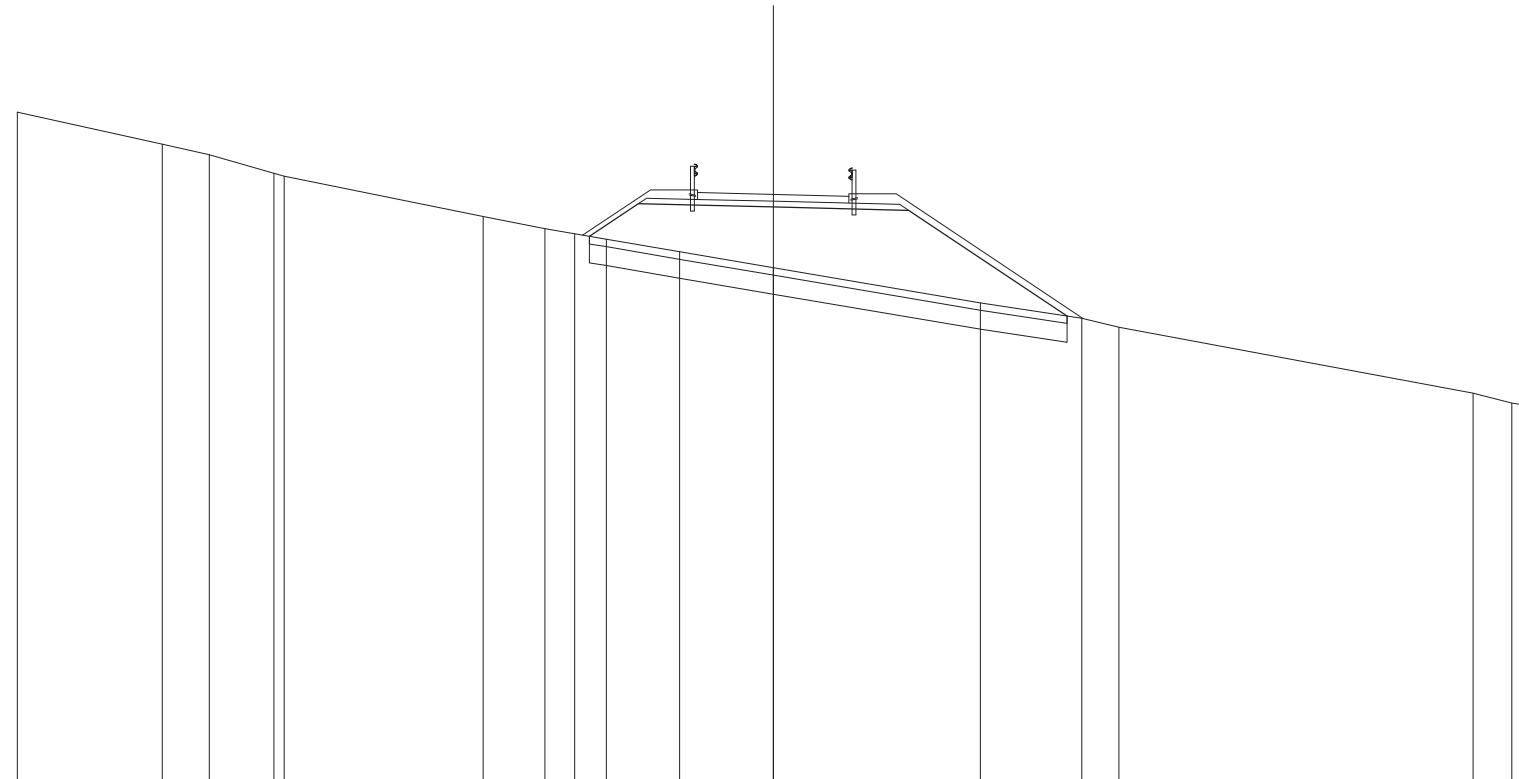
QT.RIF. 550,000



QUOTE TERRENO	564.627 564.528 564.217	563.530 563.526 563.541 563.543 563.543 563.382 563.385	563.321 563.309 563.245 563.185 563.004 562.968	562.350 562.326 562.165 562.156 561.823 561.805 561.198 561.170 560.968 560.185 560.124 560.063	559.281 559.234 559.231 559.220 559.064 559.019 559.003	558.064 558.022 558.022 557.944	557.944
DIST.PARZIALI TERRENO	0,751 2,768	1,281 1,246	0,762 1,841	0,845 1,013 0,656	6,197	1,216 9,690	0,631 7,764
QUOTE PROGETTO					559,825 560,444	560,355	560,265 558,561
DIST.PARZIALI PROGETTO					0,928 3,567	3,584	2,555
QUOTE PAVIMENTATO					560,555 560,735	560,685	560,455 560,635
DIST.PARZIALI PAVIMENTATO					2,000	2,000	

SCAVI E BONIFICHE	
SCOTICO	12,639 m
BONIFICA	6,319 m ²
RILEVATI	
RILEVATO	25,532 m ²
TERRENO VEGETALE	10,749 m
SOVRASTRUTTURA STRADALE	
STRATI LEGATI	4,000 m
STRATO DI FONDAZIONE	1,039 m ²

SEZIONE N.: 12
 QT. PROGETTO: 565,516
 DIST.PROG.: 220,000
 DIST.PREC.: 20,000
 DIST.SUCC.: 20,000



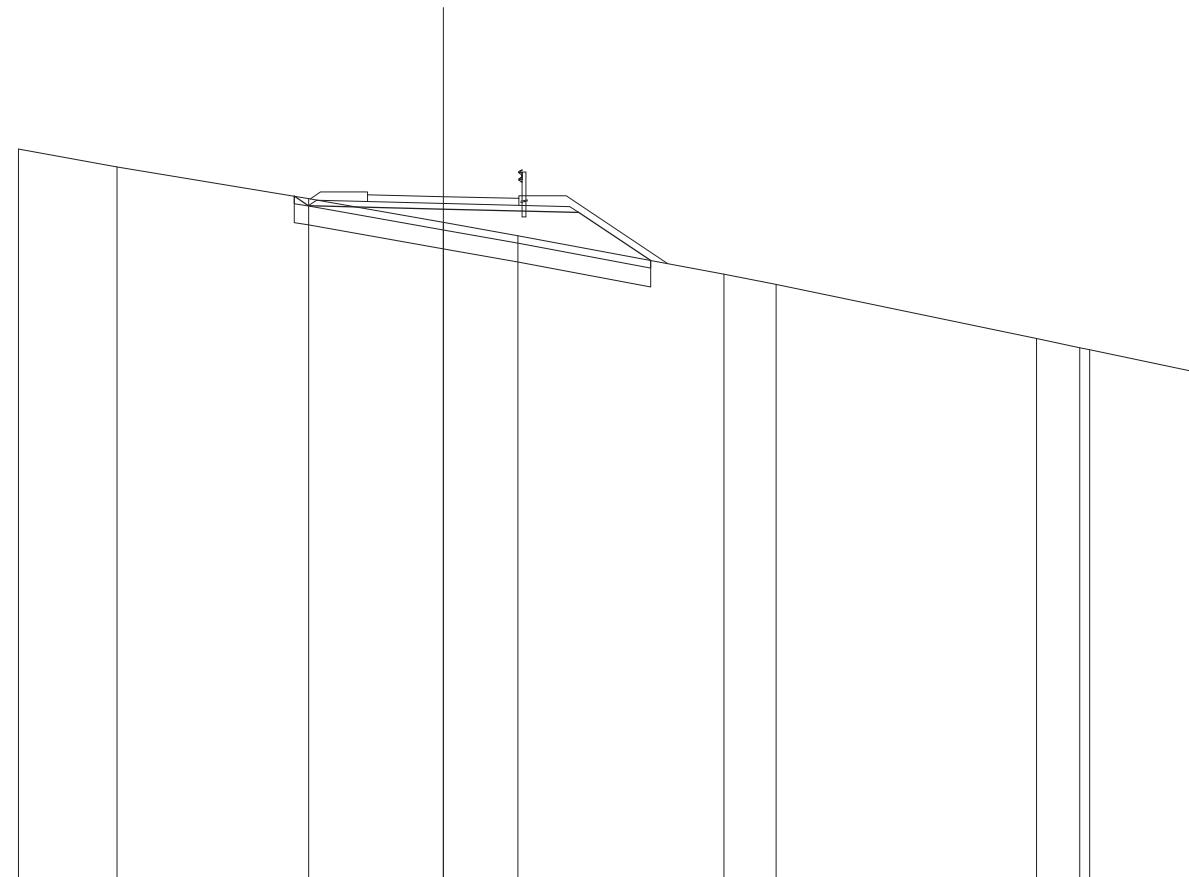
SCALA 1:200

QT.RIF. 550,000

QUOTE TERRENO	567,694	566,851	566,565	566,072	566,000	564,929	564,614	564,473	564,335	564,000	563,580	562,650	562,242	562,000	560,256	560,000	559,931
DIST.PARZIALI TERRENO	3,833	1,243	1,706	5,272	1,628	0,788	0,841	1,942	2,476	5,478	2,687	0,983	9,372	1,027	0,454		
QUOTE PROGETTO							564,408	565,275		565,186		565,096	562,302				
DIST.PARZIALI PROGETTO							1,299	3,567		3,584		4,189					
QUOTE PAVIMENTATO										565,386	565,566	565,516					
DIST.PARZIALI PAVIMENTATO										2,000	2,000						

SCAVI E BONIFICHE	
STERRO	0,153 m ²
SCOTICO	7,820 m
BONIFICA	4,716 m ²
RILEVATI	
RILEVATO	9,991 m ²
TERRENO VEGETALE	6,200 m
SOVRASTRUTTURA STRADALE	
STRATI LEGATI	4,000 m
STRATO DI FONDAZIONE	1,039 m ²

SEZIONE N.: 13
 QT. PROGETTO: 568,053
 DIST.PROG.: 240,000
 DIST.PREC.: 20,000
 DIST.SUCC.: 20,000



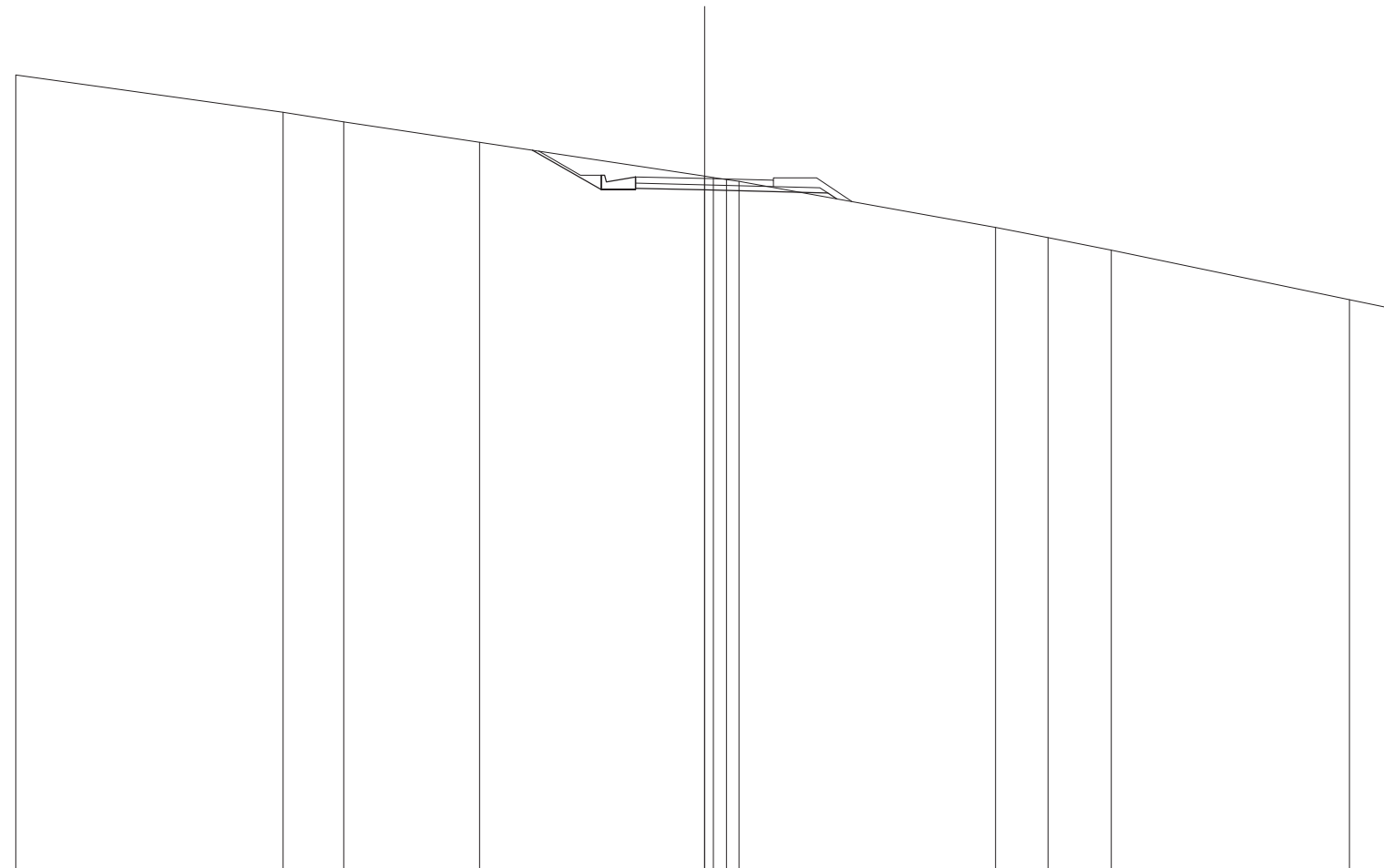
SCALA 1:200

QT.RIF. 550,000

QUOTE TERRENO		569,309	568,837	568,000	567,369	567,019	566,000	565,727	564,295	564,054	564,000	563,393
DIST.PARZIALI TERRENO		2,613	5,069	3,561	1,975	5,452	1,383	6,890	1,147	2,893		
QUOTE PROGETTO				568,063	567,812	567,723	567,633	566,362				
DIST.PARZIALI PROGETTO					3,567	3,584	1,906					
QUOTE PAVIMENTATO				567,923	568,103	568,053	567,823	568,003				
DIST.PARZIALI PAVIMENTATO					2,000	2,000						

SCAVI E BONIFICHE	
STERRO	3,265 m ²
RILEVATI	
RILEVATO	0,134 m ²
TERRENO VEGETALE	3,158 m
SOVRASTRUTTURA STRADALE	
STRATI LEGATI	4,000 m
STRATO DI FONDAZIONE	1,267 m ²
MANUFATTI	
CANALETTA	0,309 m ²

SEZIONE N.: 14
 QT. PROGETTO: 570,078
 DIST.PROG.: 260,000
 DIST.PREC.: 20,000
 DIST.SUCC.: 20,000



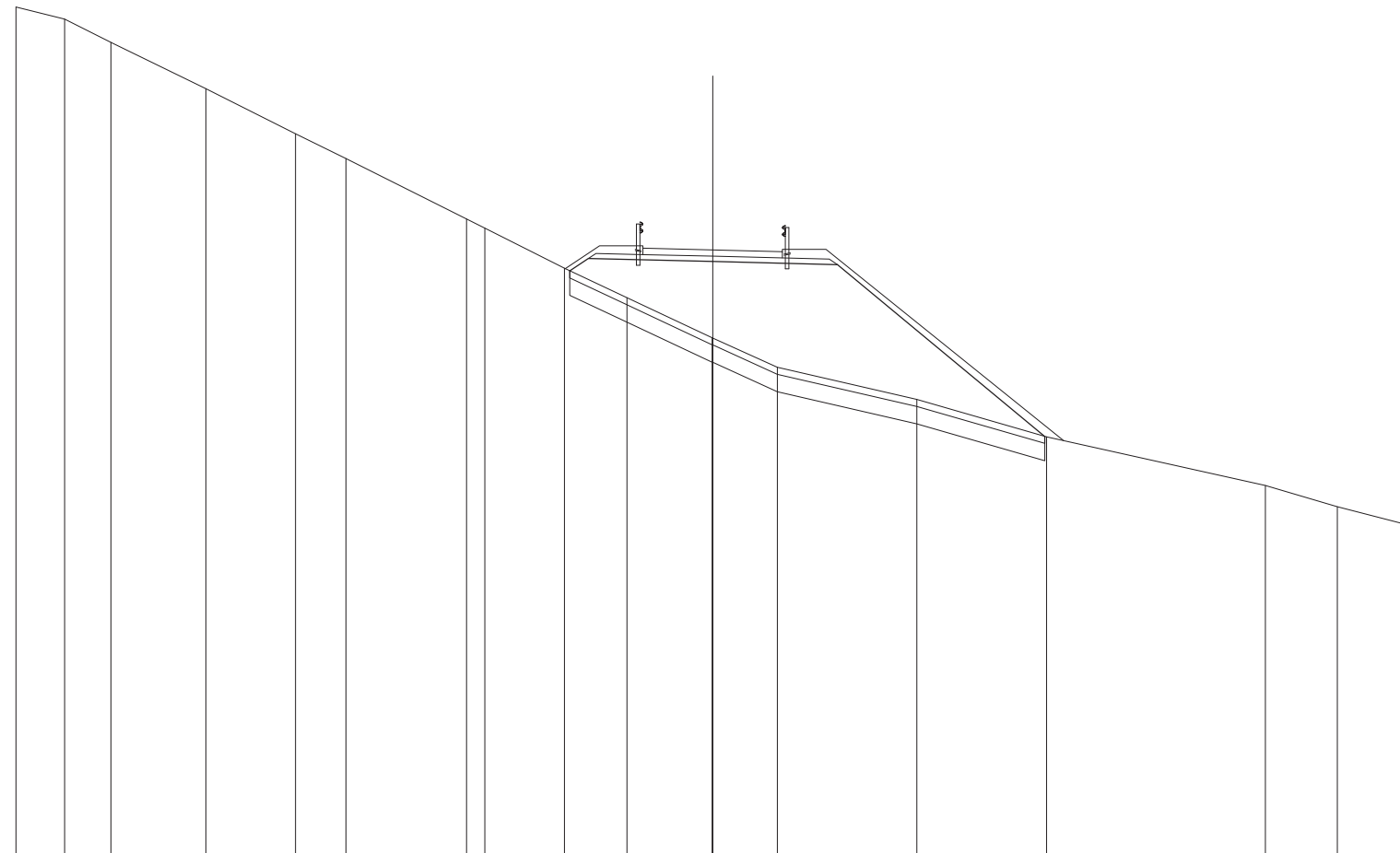
SCALA 1:200

QT.RIF. 550,000

QUOTE TERRENO	573,084	572,000	571,721	571,132	570,149	570,110	570,051	570,000	568,661	568,366	568,000	566,557	566,299
DIST.PARZIALI TERRENO	7,758	1,763	3,947	6,532	7,446	1,528	1,837	6,915	1,269				
QUOTE PROGETTO				570,902	569,768	570,178	569,768	569,798	570,128	569,748	569,668	569,491	
DIST.PARZIALI PROGETTO				2,002	0,860	2,000	3,584						
QUOTE PAVIMENTATO					569,948	570,128	570,078	569,848	570,028				
DIST.PARZIALI PAVIMENTATO					2,000	2,000							

SCAVI E BONIFICHE	
SCOTICO	15,815 m
BONIFICA	7,908 m ²
RILEVATI	
RILEVATO	40,189 m ²
TERRENO VEGETALE	14,582 m
SOVRASTRUTTURA STRADALE	
STRATI LEGATI	4,000 m
STRATO DI FONDAZIONE	1,039 m ²

SEZIONE N.: 17
 QT. PROGETTO: 567,370
 DIST.PROG.: 320,000
 DIST.PREC.: 20,000
 DIST.SUCC.: 20,000



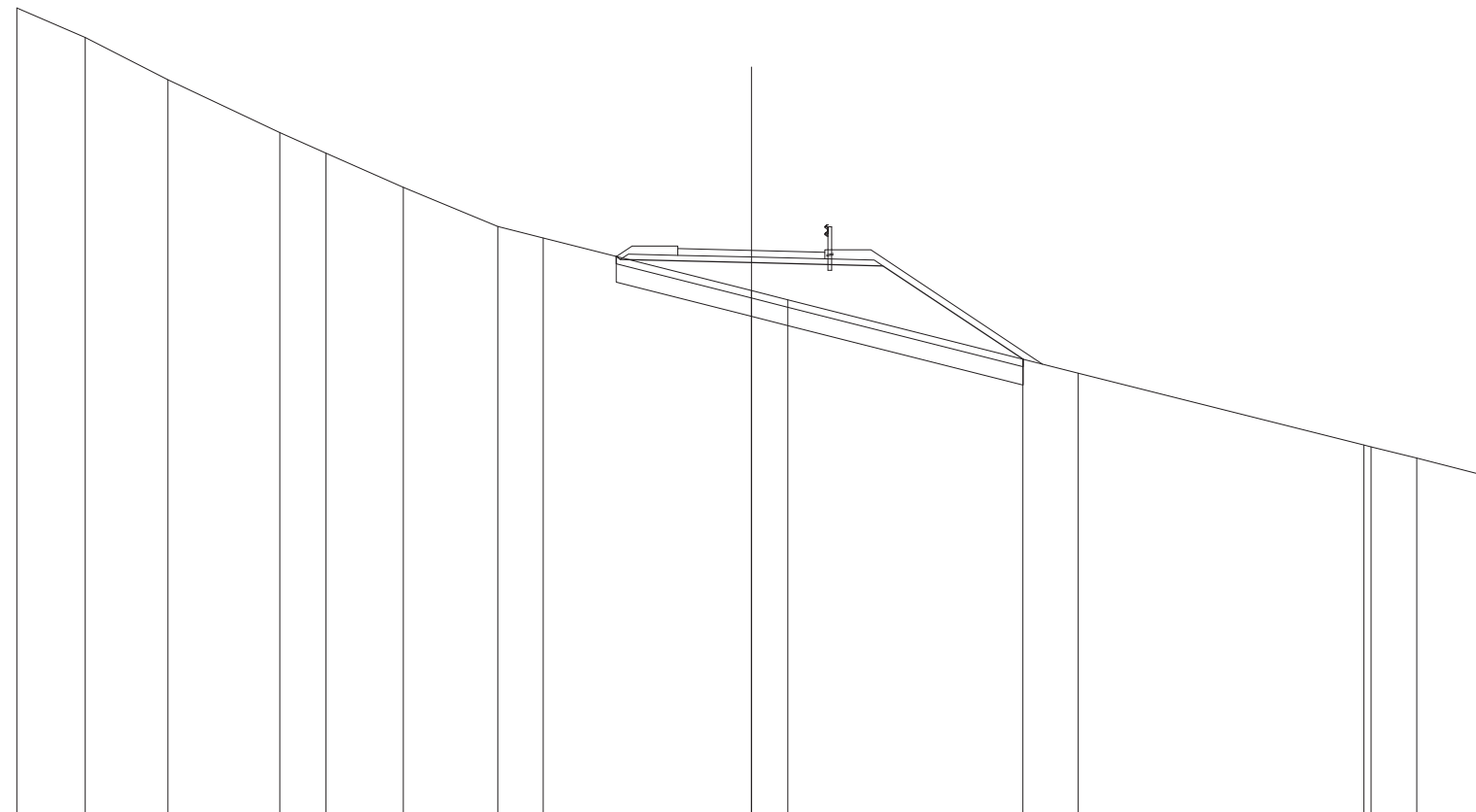
SCALA 1:200

QT.RIF. 550,000

QUOTE TERRENO	574,353	574,000	573,336	572,000	570,709	570,000	568,262	568,000	566,844	566,000	564,849	564,842	564,000	563,077	562,000	560,605	560,000	559,462
DIST.PARZIALI TERRENO	1,394	1,325	2,731	2,576	1,446	3,457	0,530	2,283	1,795	2,447	1,856	4,004	3,729	6,282	2,060	2,068		
QUOTE PROGETTO									566,771	567,129	567,040		566,951		562,014			
DIST.PARZIALI PROGETTO									0,537	3,567	3,584		5,956					
QUOTE PAVIMENTATO											567,240	567,420	567,370					
DIST.PARZIALI PAVIMENTATO											2,000	2,000						

SCAVI E BONIFICHE	
STERRO	0,008 m ²
SCOTICO	10,756 m
BONIFICA	5,541 m ²
RILEVATI	
RILEVATO	16,253 m ²
TERRENO VEGETALE	8,773 m
SOVRASTRUTTURA STRADALE	
STRATI LEGATI	4,000 m
STRATO DI FONDAZIONE	1,039 m ²

SEZIONE N.: 18
 QT. PROGETTO: 565,347
 DIST.PROG.: 340,000
 DIST.PREC.: 20,000
 DIST.SUCC.: 20,000



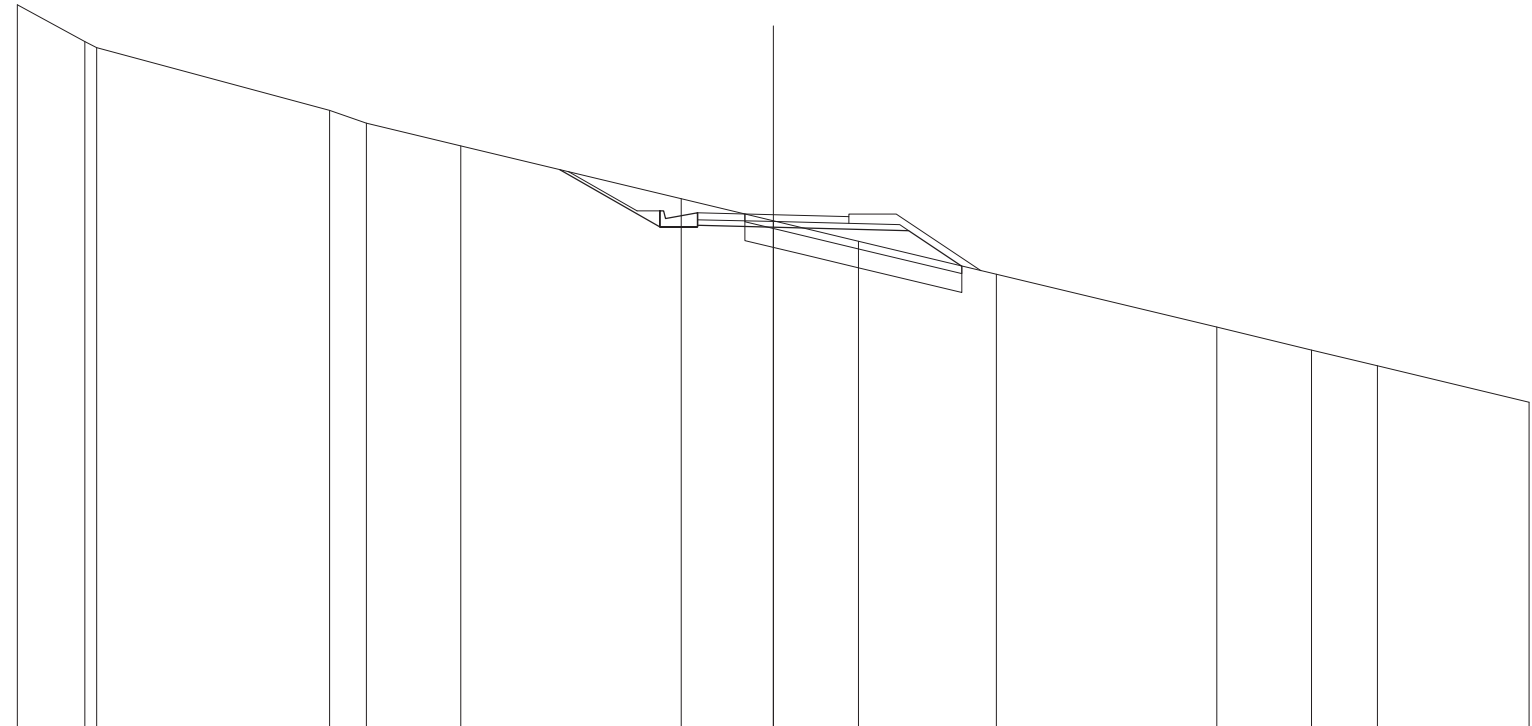
SCALA 1:200

QT.RIF. 550,000

QUOTE TERRENO	571,952	571,145	570,000	568,560	568,000	567,069	566,000	565,684	564,252	564,000	562,383	562,000	560,050	560,000	559,688	559,210
DIST.PARZIALI TERRENO	1,855	2,254	3,051	1,251	2,109	2,577	1,236	5,666	0,996	6,398	1,509	7,776	1,244	1,880		
QUOTE PROGETTO									565,183	565,106	565,017	564,927	562,381			
DIST.PARZIALI PROGETTO									3,567	3,584	3,816					
QUOTE PAVIMENTATO									565,217	565,387	565,347	565,117	565,297			
DIST.PARZIALI PAVIMENTATO									2,000	2,000						

SCAVI E BONIFICHE	
STERRO	2,759 m ²
SCOTICO	4,205 m
BONIFICA	2,830 m ²
RILEVATI	
RILEVATO	5,028 m ²
TERRENO VEGETALE	4,622 m
SOVRASTRUTTURA STRADALE	
STRATI LEGATI	4,000 m
STRATO DI FONDAZIONE	0,820 m ²
MANUFATTI	
CANALETTA	0,309 m ²

SEZIONE N.: 19
 QT. PROGETTO: 563,576
 DIST.PROG.: 360,000
 DIST.PREC.: 20,000
 DIST.SUCC.: 20,000



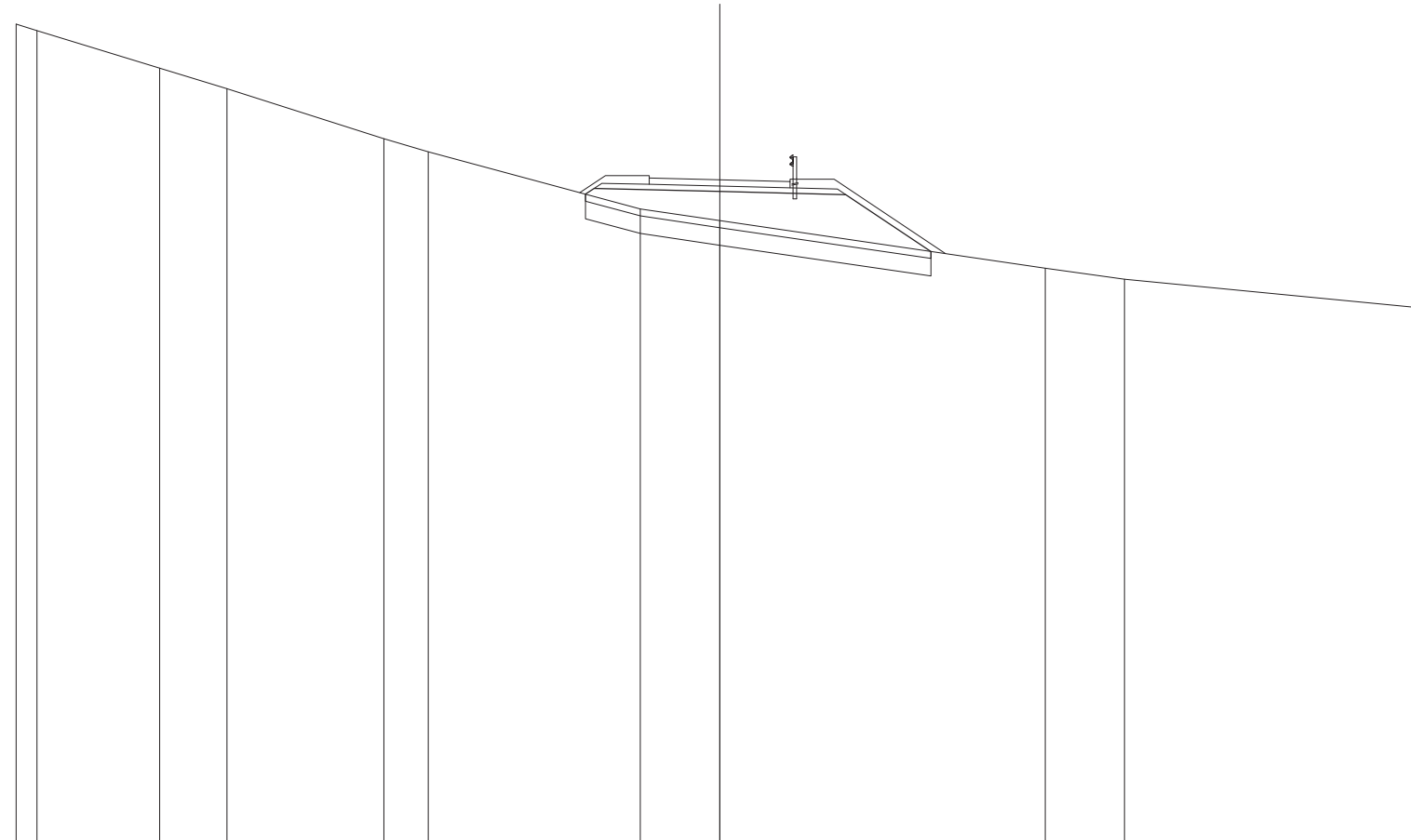
SCALA 1:200

QT.RIF. 550,000

QUOTE TERRENO	569,135	568,162	568,000	566,341	566,000	565,403	564,000	563,415	562,874	562,000	560,603	560,000	559,583	558,614
DIST.PARZIALI TERRENO	1,782	6,160	0,970	2,499	5,835	2,437	2,256	3,648	5,834	2,503	1,744	4,016		
QUOTE PROGETTO							564,774	563,256	563,157	562,219				
DIST.PARZIALI PROGETTO							2,655	0,850	2,000	3,584	1,406			
QUOTE PAVIMENTATO								563,446	563,346	563,526				
DIST.PARZIALI PAVIMENTATO								2,000	2,000					

SCAVI E BONIFICHE	
SCOTICO	9,825 m
BONIFICA	4,912 m ²
RILEVATI	
RILEVATO	14,259 m ²
TERRENO VEGETALE	7,329 m
SOVRASTRUTTURA STRADALE	
STRATI LEGATI	4,000 m
STRATO DI FONDAZIONE	1,039 m ²

SEZIONE N.: 22
 QT. PROGETTO: 558,827
 DIST.PROG.: 420,000
 DIST.PREC.: 20,000
 DIST.SUCC.: 20,000



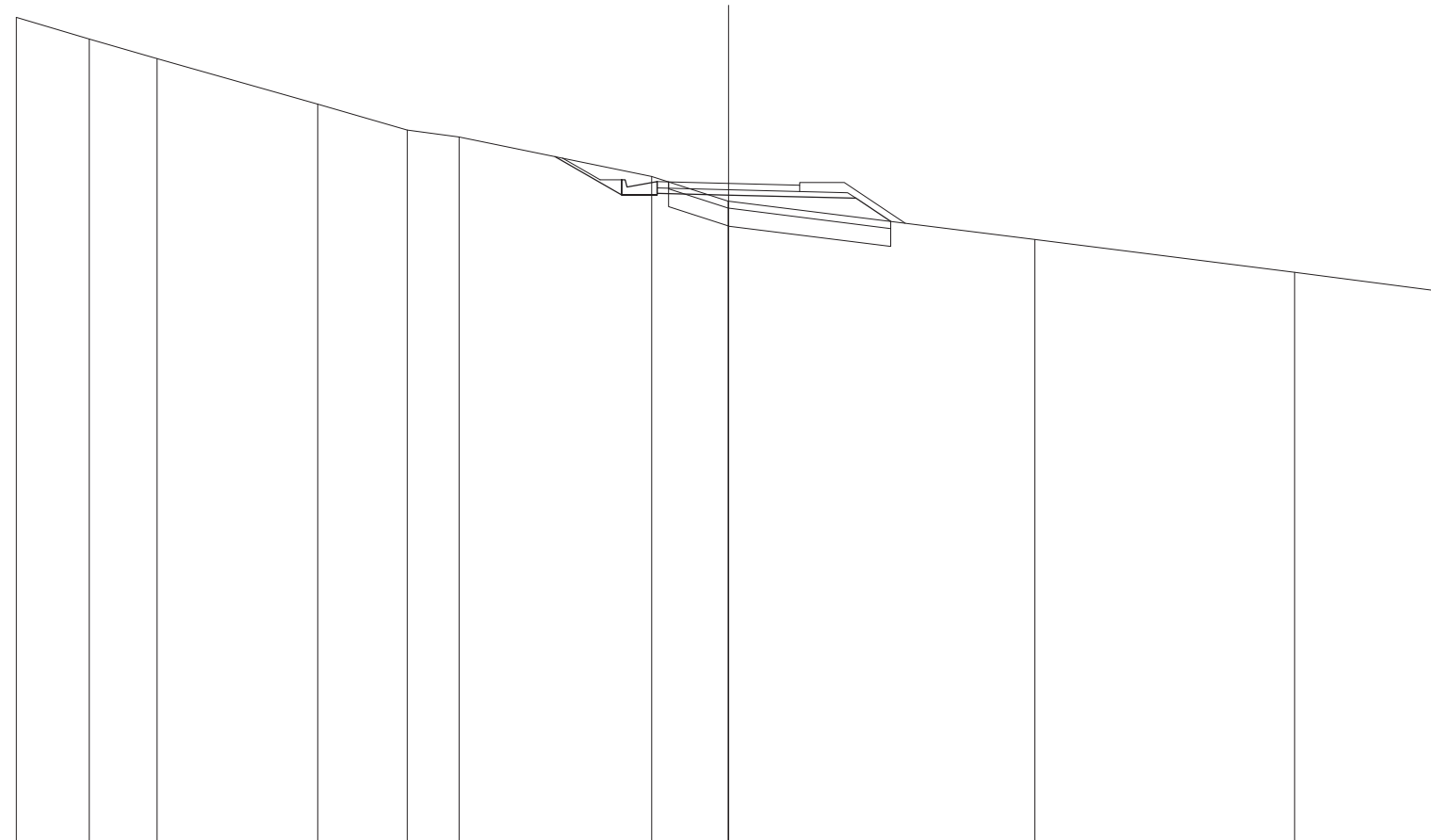
SCALA 1:200

QT.RIF. 540,000

QUOTE TERRENO	563,254	563,072	562,000	561,416	560,000	559,624	558,000	557,669	556,316	556,000	555,181
DIST.PARZIALI TERRENO	0,588	3,491	1,910	4,464	1,264	6,021	2,262	9,255	2,254	8,491	
QUOTE PROGETTO							558,420	558,586	558,497	558,408	556,791
DIST.PARZIALI PROGETTO							3,567	3,584	2,424		
QUOTE PAVIMENTATO							558,697	558,827	558,597	558,777	
DIST.PARZIALI PAVIMENTATO							2,000	2,000			

SCAVI E BONIFICHE	
STERRO	1,531 m ²
SCOTICO	5,135 m
BONIFICA	3,093 m ²
RILEVATI	
RILEVATO	5,749 m ²
TERRENO VEGETALE	3,976 m
SOVRASTRUTTURA STRADALE	
STRATI LEGATI	4,000 m
STRATO DI FONDAZIONE	0,820 m ²
MANUFATTI	
CANALETTA	0,309 m ²

SEZIONE N.: 23
 QT. PROGETTO: 558,500
 DIST.PROG.: 440,000
 DIST.PREC.: 20,000
 DIST.SUCC.: 20,000



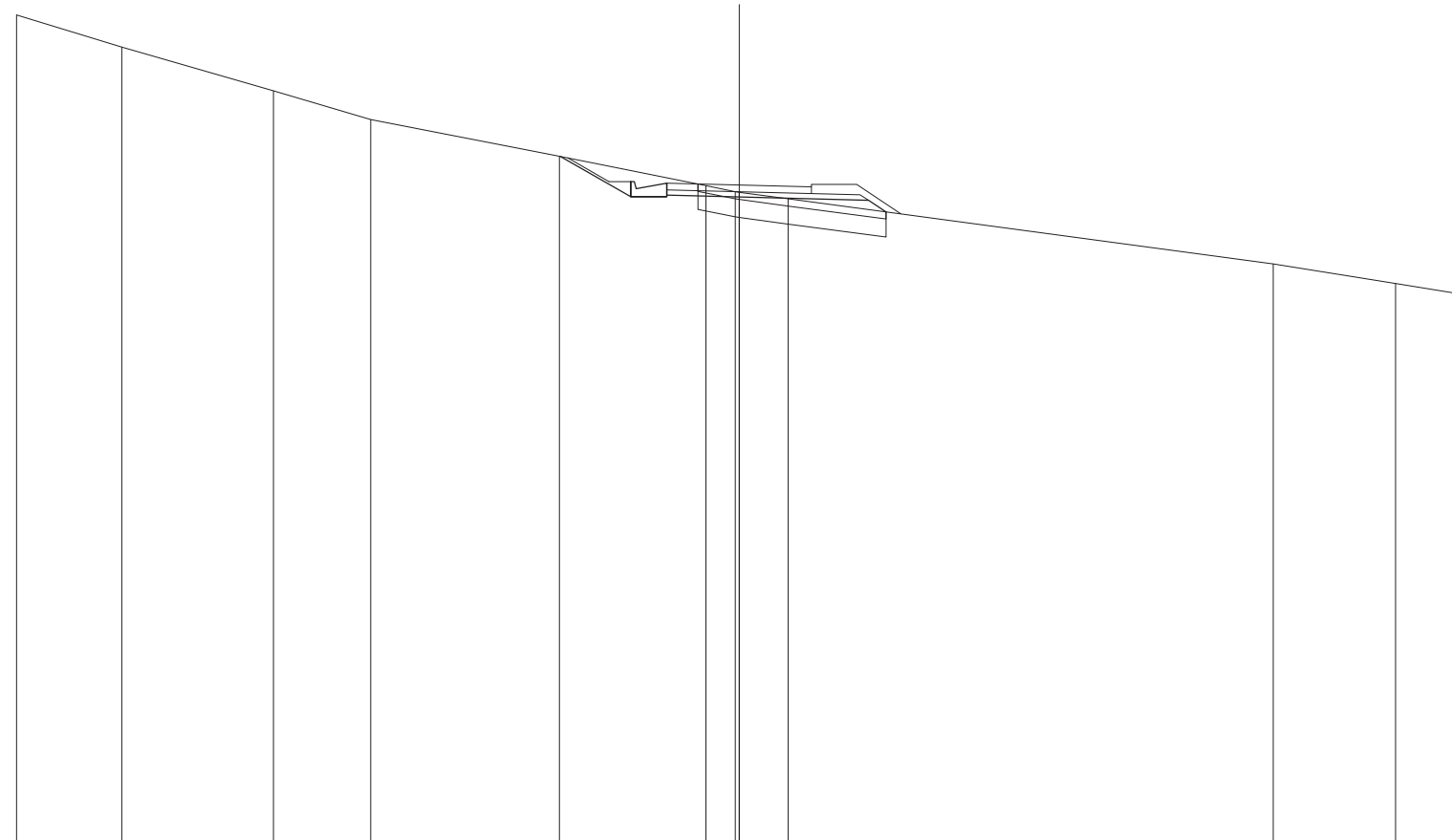
SCALA 1:200

QT.RIF. 540,000

QUOTE TERRENO	563,164	562,558	562,000	560,721	560,000	559,804	558,694	558,000	556,923	556,000	555,465			
DIST.PARZIALI TERRENO	2,049	1,898	4,519	2,514	1,452	5,413	2,151	8,607	7,294	4,099				
QUOTE PROGETTO						559,252	558,180	558,180	558,180	558,220	558,550	558,170	558,081	557,429
DIST.PARZIALI PROGETTO						1,876	0,860	2,000	3,584	0,977				
QUOTE PAVIMENTATO							558,370	558,550	558,500	558,270	558,450			
DIST.PARZIALI PAVIMENTATO							2,000	2,000						

SCAVI E BONIFICHE	
STERRO	2,025 m ²
SCOTICO	2,825 m
BONIFICA	2,554 m ²
RILEVATI	
RILEVATO	3,661 m ²
TERRENO VEGETALE	3,389 m
SOVRASTRUTTURA STRADALE	
STRATI LEGATI	4,000 m
STRATO DI FONDAZIONE	0,820 m ²
MANUFATTI	
CANALETTA	0,309 m ²

SEZIONE N.: 24
 QT. PROGETTO: 558,182
 DIST.PROG.: 460,000
 DIST.PREC.: 20,000
 DIST.SUCC.: 20,000



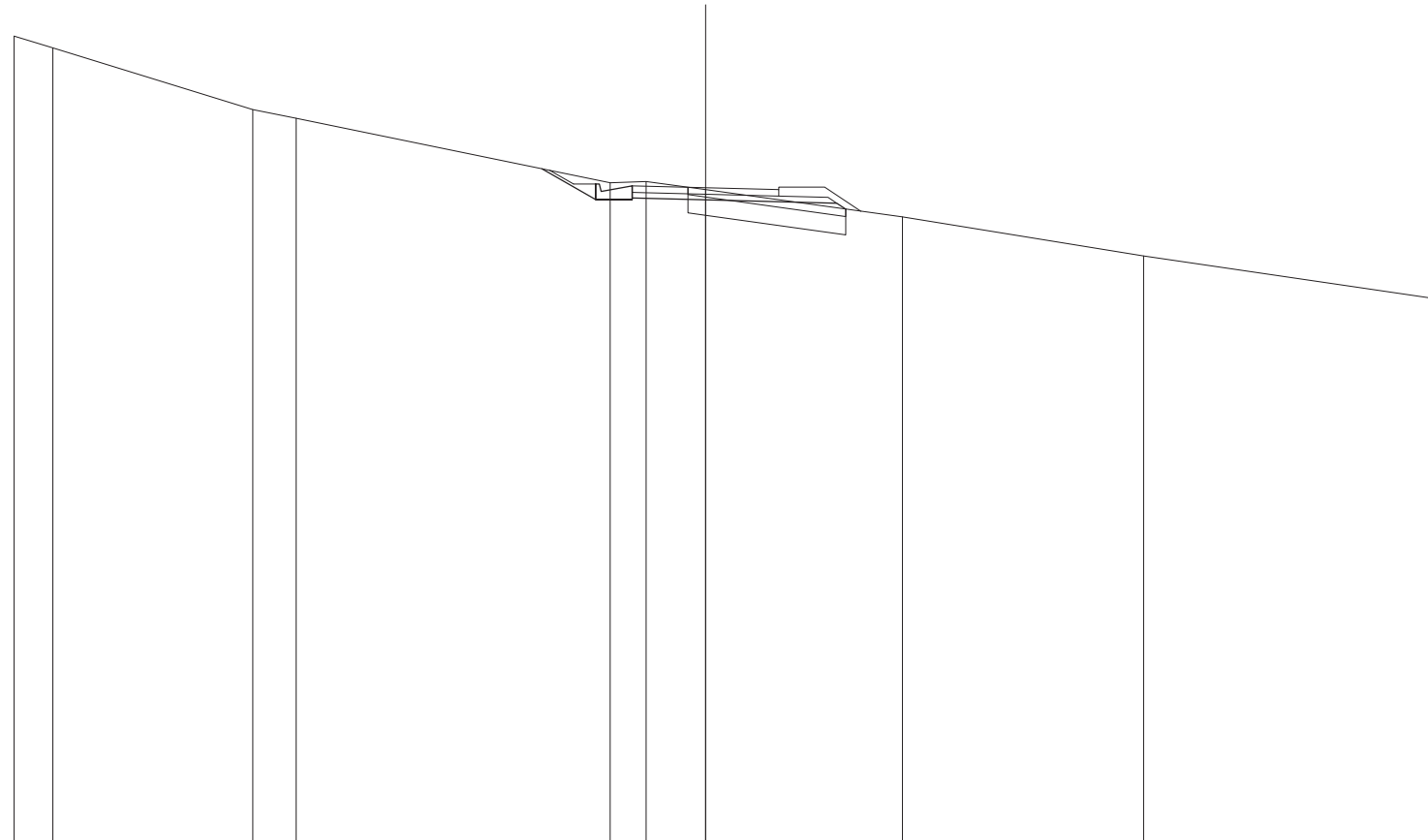
SCALA 1:200

QT.RIF. 540,000

QUOTE TERRENO		562,890	562,000	560,790	560,000	558,983	558,166	558,000	557,985	557,805	556,000	555,456	555,165
DIST.PARZIALI TERRENO		2,912	4,199	2,691	5,225	4,056	0,808	1,360	13,427	3,386	1,827		
QUOTE PROGETTO						558,980	557,862	558,282	557,862	557,902	558,232	557,852	557,762
DIST.PARZIALI PROGETTO						1,957	0,860	2,000	3,584	0,481			
QUOTE PAVIMENTATO							558,052	558,232	558,182	557,952	558,132		
DIST.PARZIALI PAVIMENTATO							2,000	2,000					

SCAVI E BONIFICHE	
STERRO	1,976 m ²
SCOTICO	1,400 m
BONIFICA	2,080 m ²
RILEVATI	
RILEVATO	2,628 m ²
TERRENO VEGETALE	3,112 m
SOVRASTRUTTURA STRADALE	
STRATI LEGATI	4,000 m
STRATO DI FONDAZIONE	0,820 m ²
MANUFATTI	
CANALETTA	0,309 m ²

SEZIONE N.: 25
 QT. PROGETTO: 557,863
 DIST.PROG.: 480,000
 DIST.PREC.: 20,000
 DIST.SUCC.: 20,000



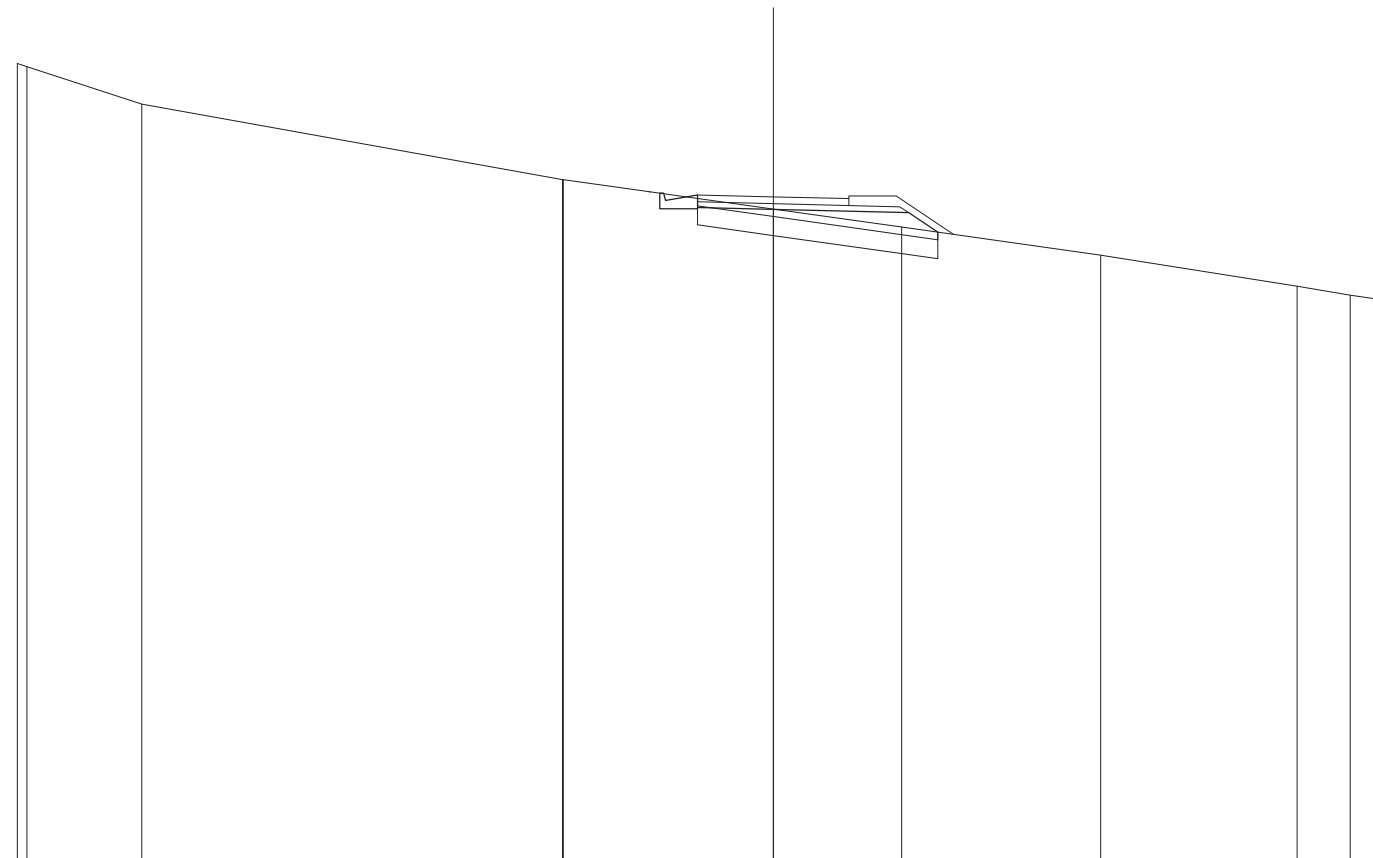
SCALA 1:200

QT.RIF. 540,000

QUOTE TERRENO	562,000	561,680	560,000	559,763	558,000	558,034	557,809	557,064	556,000	554,820				
DIST.PARZIALI TERRENO	1,060	5,459	1,186	8,579	0,981	1,625	5,383	6,583	8,034					
QUOTE PROGETTO					556,383	557,543	557,963	557,543	557,543	557,583	557,913	557,533	557,444	557,279
DIST.PARZIALI PROGETTO					1,469	0,860	2,000	3,584						
QUOTE PAVIMENTATO						557,733	557,913	557,863	557,633	557,813				
DIST.PARZIALI PAVIMENTATO							2,000	2,000						

SCAVI E BONIFICHE	
STERRO	0,916 m ²
SCOTICO	4,305 m
BONIFICA	4,109 m ²
RILEVATI	
RILEVATO	6,056 m ²
TERRENO VEGETALE	4,491 m
SOVRASTRUTTURA STRADALE	
STRATI LEGATI	4,000 m
STRATO DI FONDAZIONE	1,039 m ²

SEZIONE N.: 26
 QT. PROGETTO: 557,545
 DIST.PROG.: 500,000
 DIST.PREC.: 20,000
 DIST.SUCC.: 20,000



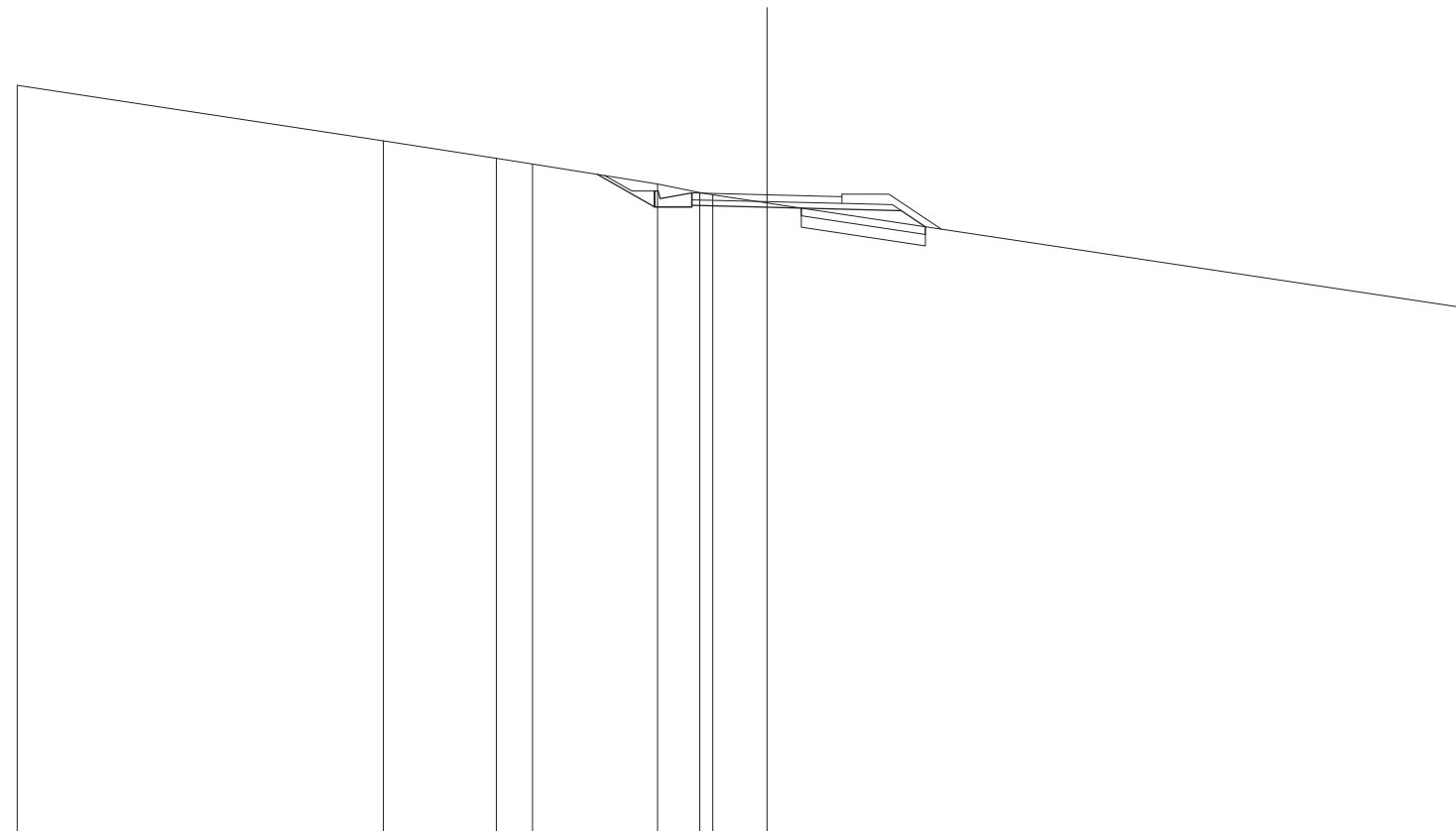
SCALA 1:200

QT.RIF. 540,000

QUOTE TERRENO	561,072 560,991	560,000	558,001 558,000 557,999 557,999	557,221	556,746	556,000	555,177	554,944 554,796
DIST.PARZIALI TERRENO	3,042	11,133	5,561	3,396	5,266	5,198	1,407	0,989
QUOTE PROGETTO				557,265 557,215	557,125 556,610			
DIST.PARZIALI PROGETTO				2,000	3,584	0,773		
QUOTE PAVIMENTATO				557,415 557,585	557,545	557,315 557,495		
DIST.PARZIALI PAVIMENTATO				2,000	2,000			

SCAVI E BONIFICHE	
STERRO	1,532 m ²
SCOTICO	3,317 m
BONIFICA	1,006 m ²
RILEVATI	
RILEVATO	2,232 m ²
TERRENO VEGETALE	3,604 m
SOVRASTRUTTURA STRADALE	
STRATI LEGATI	4,000 m
STRATO DI FONDAZIONE	0,820 m ²
MANUFATTI	
CANALETTA	0,309 m ²

SEZIONE N.: 27
 QT. PROGETTO: 557,023
 DIST.PROG.: 520,000
 DIST.PREC.: 20,000
 DIST.SUCC.: 20,000



SCALA 1:200

QT.RIF. 540,000

QUOTE TERRENO	559,949	558,465	558,000	557,849	557,312	557,083	557,024	556,807	554,011				
DIST.PARZIALI TERRENO	9,765	3,011	0,988	3,336	1,130	1,444	18,604						
QUOTE PROGETTO					557,569	556,703	557,123	556,703	557,073	556,743	556,693	556,603	556,171
DIST.PARZIALI PROGETTO					1,517	0,860	2,000	3,584	0,647				
QUOTE PAVIMENTATO						556,893	557,073	557,023	556,793	556,973			
DIST.PARZIALI PAVIMENTATO						2,000	2,000						

SCAVI E BONIFICHE	
STERRO	1,430 m ²
SCOTICO	2,307 m
BONIFICA	3,132 m ²
RILEVATI	
RILEVATO	4,144 m ²
TERRENO VEGETALE	4,318 m
SOVRASTRUTTURA STRADALE	
STRATI LEGATI	4,000 m
STRATO DI FONDAZIONE	0,820 m ²
MANUFATTI	
CANALETTA	0,309 m ²

SEZIONE N.: 28
 QT. PROGETTO: 556,127
 DIST.PROG.: 540,000
 DIST.PREC.: 20,000
 DIST.SUCC.: 20,000

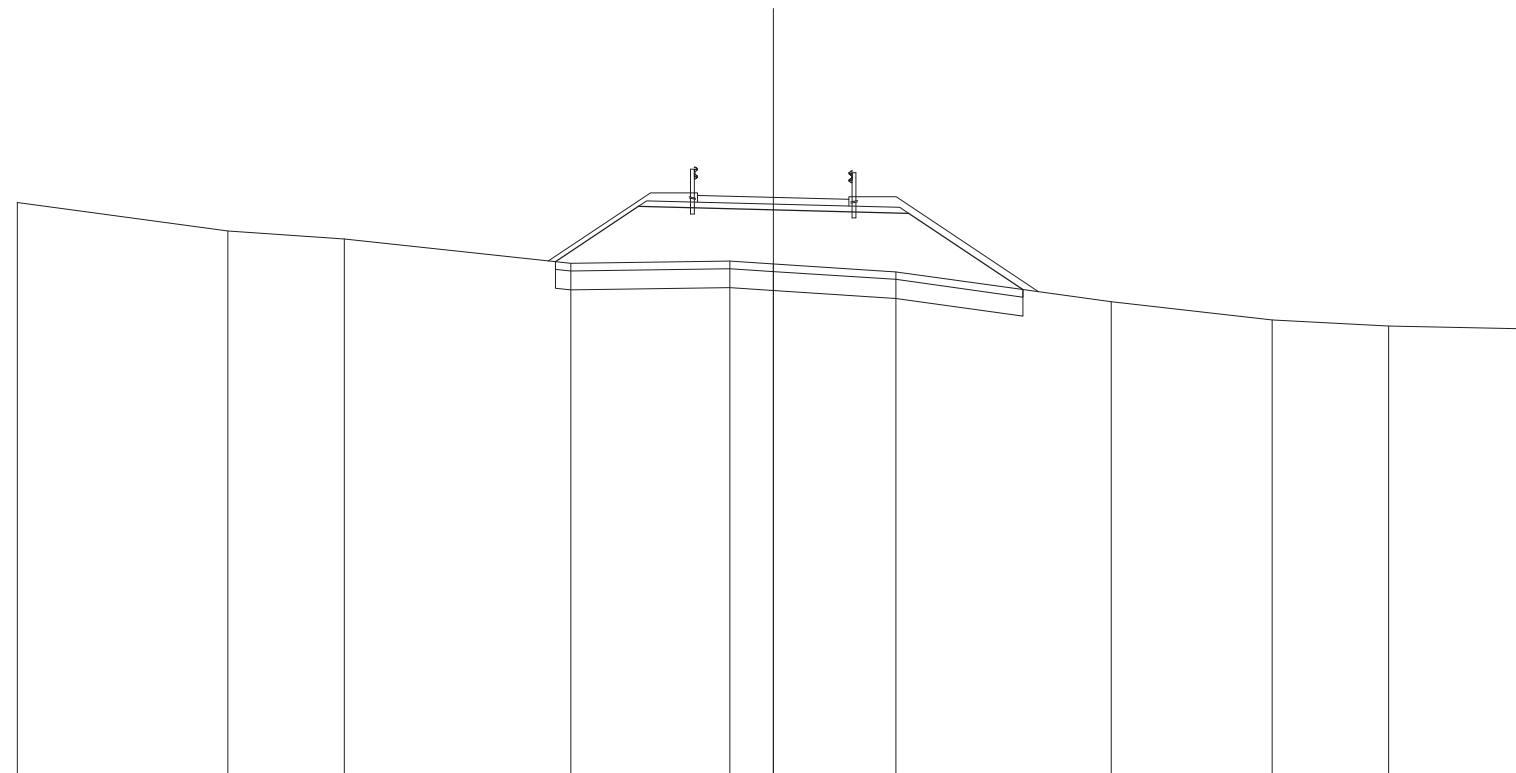
SCALA 1:200

QT.RIF. 540,000

QUOTE TERRENO	558,996	558,431	557,894	557,397	556,473	555,982	555,677	555,102	554,037	553,898	553,827	553,821	553,418
DIST.PARZIALI TERRENO	2,407	4,670	2,635	5,551	4,737	2,925	1,402	3,429	4,315	1,531	2,126	4,273	
QUOTE PROGETTO					556,401	555,807	555,807	555,807	555,847	555,177	555,797	555,708	555,006
DIST.PARZIALI PROGETTO					1,039	0,860	2,000	3,584	1,053				
QUOTE PAVIMENTATO						555,997	556,177	556,127	555,897	556,077			
DIST.PARZIALI PAVIMENTATO						2,000	2,000						

SCAVI E BONIFICHE	
SCOTICO	12,371 m
BONIFICA	6,186 m ²
RILEVATI	
RILEVATO	23,214 m ²
TERRENO VEGETALE	10,424 m
SOVRASTRUTTURA STRADALE	
STRATI LEGATI	4,000 m
STRATO DI FONDAZIONE	1,039 m ²

SEZIONE N.: 29
 QT. PROGETTO: 555,280
 DIST.PROG.: 560,000
 DIST.PREC.: 20,000
 DIST.SUCC.: 21,184



SCALA 1:200

QT.RIF. 540,000

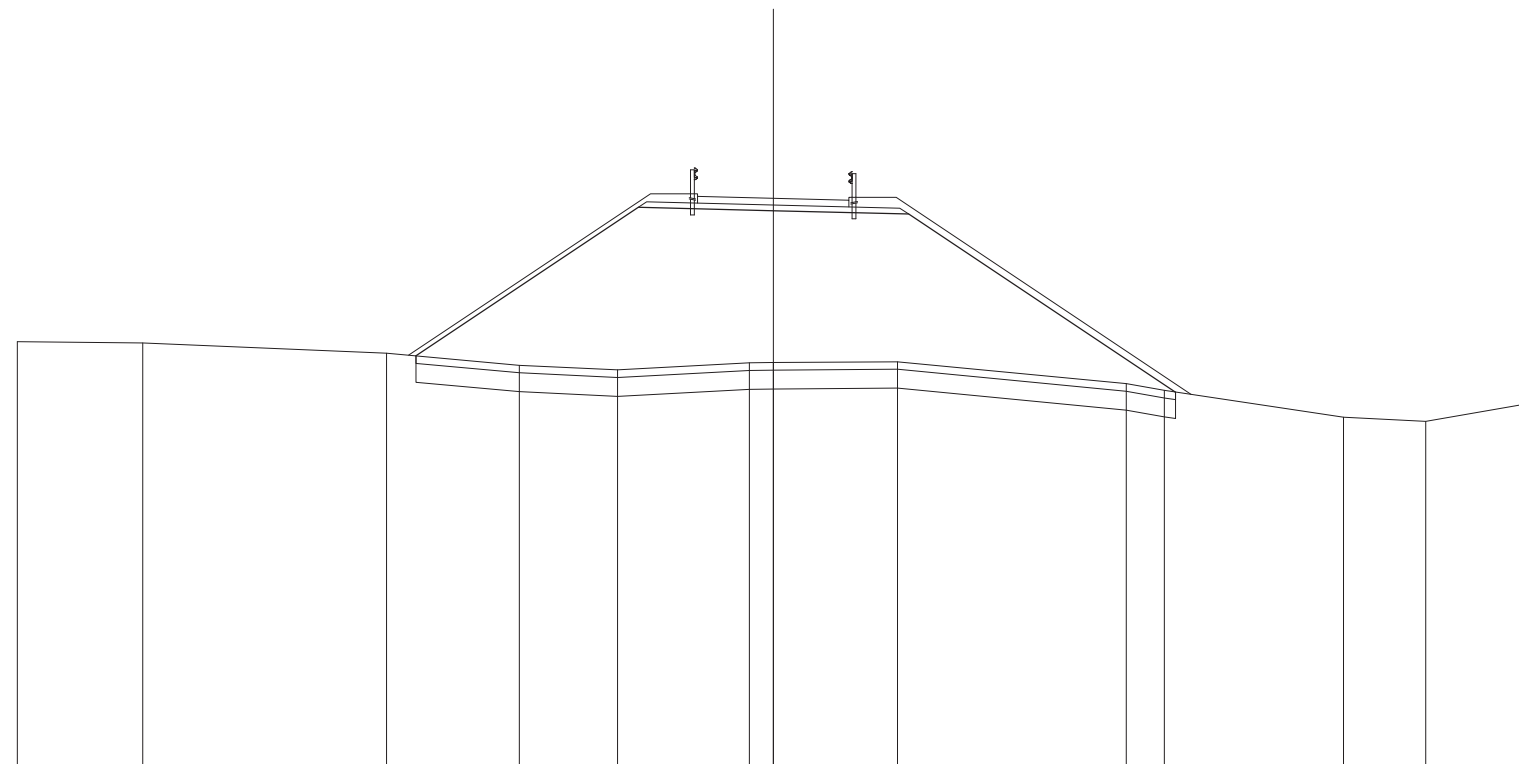
QUOTE TERRENO	555,142	554,389	554,181	553,532	553,594	553,519	553,309	552,517	552,040	551,874	551,803
DIST.PARZIALI TERRENO	5,571	3,079	5,989	4,211	1,149	3,250	5,690	4,262	3,082	3,716	
QUOTE PROGETTO				553,576	555,039	554,950	554,860	552,841			
DIST.PARZIALI PROGETTO				2,194	3,567	3,584	3,027				
QUOTE PAVIMENTATO					555,150	555,330	555,280	555,050			
DIST.PARZIALI PAVIMENTATO					2,000	2,000					

SCAVI E BONIFICHE	
SCOTICO	20,099 m
BONIFICA	10,049 m ²
RILEVATI	
RILEVATO	69,529 m ²
TERRENO VEGETALE	19,728 m
SOVRASTRUTTURA STRADALE	
STRATI LEGATI	4,000 m
STRATO DI FONDAZIONE	1,039 m ²

SEZIONE N.: SP1
 QT. PROGETTO: 555,019
 DIST.PROG.: 581,184
 DIST.PREC.: 21,184
 DIST.SUCC.: 13,500

SCALA 1:200

QT.RIF. 540,000



QUOTE TERRENO	551,228	551,188	550,923	550,602	550,479	550,662	550,670	550,694	550,115	549,934	549,223	549,116	549,589
DIST.PARZIALI TERRENO	3,313	6,455	3,515	2,596	3,485	0,636	3,286	6,056	1,007	4,745	2,176	2,730	
QUOTE PROGETTO			550,852		554,779	554,689		554,600		549,890			
DIST.PARZIALI PROGETTO				5,887		3,567	3,584	7,061					
QUOTE PAVIMENTATO						554,889	555,069	555,019		554,789	554,969		
DIST.PARZIALI PAVIMENTATO						2,000	2,000						