


S.S. 131 di "Carlo Felice"
 Adeguamento e messa in sicurezza della S.S.131
 Risoluzione dei nodi critici - 2° stralcio
 dal km 108+300 al km 158+000

PROGETTO ESECUTIVO CA284

R.T.I. di PROGETTAZIONE: Mandataria **PRO ITER** Via G.B. Sommarini n°5 20125 - Milano Tel. 02 47879111 email: info@proiter.it
 Mandante **helix** Via Artemide n°3 02100 Agrigento Tel. 0922 421807 email: dell'ingegneria@pec.it

PROGETTISTI:
 Ing. Riccardo Formichi - Pro iter srl (Integratore prestazioni specialistiche)
 Ordine Ing. di Milano n. 18045
 Ing. Riccardo Formichi
 Ordine Ing. di Milano n. 18045



IL GEOLOGO
 Dott. Geol. Massimo Mezzanzone - Pro iter srl
 Albo Geol. Lombardia n. A762

COORDINATORE PER LA SICUREZZA IN FASE DI PROGETTAZIONE
 Ing. Diego Coccherelli
 Ordine Ing. di Milano n. 15813

VISTO IL RESP. DEL PROCEDIMENTO
 Dott. Ing. Salvatore FRASCA

PROTOCOLLO DATA

ARCHEOLOGIA
 Documentazione sottoposta a Verifica Preventiva dell'Interesse Archeologico
 Carta delle presenze archeologiche e del potenziale assoluto AC - TAV. 1/5

CODICE PROGETTO		NOME FILE	REVISIONE	SCALA:
PROGETTO	LV. PROG. N. PROG.	TO0SG03GENT17A .pdf		
L0PLSQ	E 1901	CODICE ELAB. T00SG03GENT17	A	1:10000
D				
C				
B				
A	EMISSIONE	Marzo 2020	Rovasio	Caprioli
REV.	DESCRIZIONE	DATA	REDATTO	VERIFICATO
				APPROVATO


Accessi SS1-CA2
 Carta delle Presenze
 archeologiche e Rischio
 assoluto.
 1:10000

Carte delle presenze archeologiche e del potenziale archeologico assoluto


- Età preistorica e Nuragica**
 - Dornus de Janas
 - Nuraghe
 - Insediamento
 - Sepoltura/Necropoli
- Età Romana**
 - Insediamento
 - Sepoltura/Necropoli
 - Strada
- Età Medievale**
 - Sepoltura/Necropoli
 - Chiesa
 - Insediamento
 - Strada
- Età Post-Medievale**
 - Sepoltura/Necropoli
 - Chiesa
 - Insediamento
 - Strada
 - Sa Pinnetta

Numero dell'Emergenza Archeologica **1**

Potenziale archeologico assoluto



Nome dell'Emergenza Archeologica



Denominazione Accesso



Aree Svincoli

