
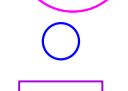
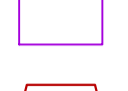
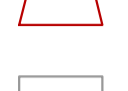




























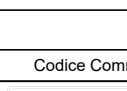






- LEGENDA :**
-  Aerogeneratore
 -  Fondazione aerogeneratore
 -  Piazzola di montaggio aerogeneratore
 -  Area di lavoro soppressa
 -  Area libera da ingombri per il montaggio dell'aerogeneratore soppressa
 -  Tratto di pista idoneo
 -  Tratto di pista da adeguare
 -  Tratto di pista da creare
 -  Cavidotto MT interno al parco eolico
 -  Cavidotto MT esterno al parco eolico - connessione tra aerogeneratori e sottostazione di connessione (lato utente) della SE Rotello
 -  Foglio n. 8 del NCT - Comune di Santa Croce di Magliano (CB)
 -  Foglio n. 13 del NCT - Comune di Santa Croce di Magliano (CB)
 -  Foglio n. 14 del NCT - Comune di Santa Croce di Magliano (CB)
 -  Foglio n. 15 del NCT - Comune di Santa Croce di Magliano (CB)
 -  Foglio n. 16 del NCT - Comune di Santa Croce di Magliano (CB)
 -  Foglio n. 17 del NCT - Comune di Santa Croce di Magliano (CB)
 -  Foglio n. 24 del NCT - Comune di Santa Croce di Magliano (CB)
 -  Foglio n. 25 del NCT - Comune di Santa Croce di Magliano (CB)
 -  Foglio n. 26 del NCT - Comune di Santa Croce di Magliano (CB)
 -  Foglio n. 27 del NCT - Comune di Santa Croce di Magliano (CB)
 -  Foglio n. 28 del NCT - Comune di Santa Croce di Magliano (CB)
 -  Foglio n. 29 del NCT - Comune di Santa Croce di Magliano (CB)
 -  Foglio n. 30 del NCT - Comune di Santa Croce di Magliano (CB)
 -  Foglio n. 31 del NCT - Comune di Santa Croce di Magliano (CB)
 -  Foglio n. 32 del NCT - Comune di Santa Croce di Magliano (CB)
 -  Foglio n. 34 del NCT - Comune di Santa Croce di Magliano (CB)
 -  Foglio n. 39 del NCT - Comune di Santa Croce di Magliano (CB)
 -  Foglio n. 40 del NCT - Comune di Santa Croce di Magliano (CB)
 -  Foglio n. 42 del NCT - Comune di Santa Croce di Magliano (CB)
 -  Foglio n. 43 del NCT - Comune di Santa Croce di Magliano (CB)
 -  Foglio n. 30 del NCT - Comune di Rotello (CB)
 -  Foglio n. 43 del NCT - Comune di Rotello (CB)
 -  Foglio n. 44 del NCT - Comune di Rotello (CB)
 -  Foglio n. 45 del NCT - Comune di Rotello (CB)
 -  Foglio n. 53 del NCT - Comune di Rotello (CB)
 -  Foglio n. 54 del NCT - Comune di Rotello (CB)



REGIONE MOLISE
Provincia di Campobasso
COMUNE DI SANTA CROCE DI MAGLIANO



OGGETTO

**PROGETTO PER LA REALIZZAZIONE DI UN IMPIANTO EOLICO
NEL COMUNE DI SANTA CROCE DI MAGLIANO (CB)**

COMMITTENTE

WIND ENERGY SANTACROCE SRL

PROGETTAZIONE

Codice Commessa PHEEDRA: 19_33_EO_SCR

PHEEDRA S.r.l. Via Lago di Nemi, 90
74121 - Taranto
Tel. 099.7722302 - Fax 099.9870285
e-mail: info@pheedra.it - web: www.pheedra.it

Dott. Ing. Angelo Micolucci

ORDINE INGEGNERI PROVINCIA TARANTO
Sezione A

Dott. Ing. **MICOLUCCI Angelo** Settore
n° 1851 *Angelo Micolucci* Civile Ambientale
Industriale
Informazione

REV.	DATA	ATTIVITA'	REDATTO	VERIFICATO	APROVATO
2	Luglio 2021	RIMODULAZIONE LAYOUT	CD	AM	VS
1	Febbraio 2020	PRIMA EMISSIONE	CD	AM	VS

OGGETTO DELL'ELABORATO

**LAYOUT IMPIANTO
SOVRAPPOSIZIONE SU MAPPA CATASTALE
Piste di accesso e cavidotti**

FORMATO	SCALA	CODICE DOCUMENTO				NOME FILE	FOGLI	
SOC.	DISC.	TIPO DOC.	PRGR.	REV.				
A1	1:10.000	SCR	CIV	TAV	008	02	SCR-CIV-TAV-008_02	-