


SCAVI E BONIFICHE	
STERZO	0,81 mq
SCUDO	16,42 mq
BONIFICA	13,14 mq
FOSSO	1,65 mq
RILEVATI	
RIPIANO	77,29 mq
TERRAZZO VEGETALE	7,56 mq
SOVRASTRUTTURA	
STRATO DI USURA	10,87 m
STRATO DI FONDAZIONE	3,20 mq
CASSONETTO	0,60 mq

SEZIONE N. : 54
Q. PROGETTO : 643.59
DIST.PROG. : 1+080,00

SCALA 1:200

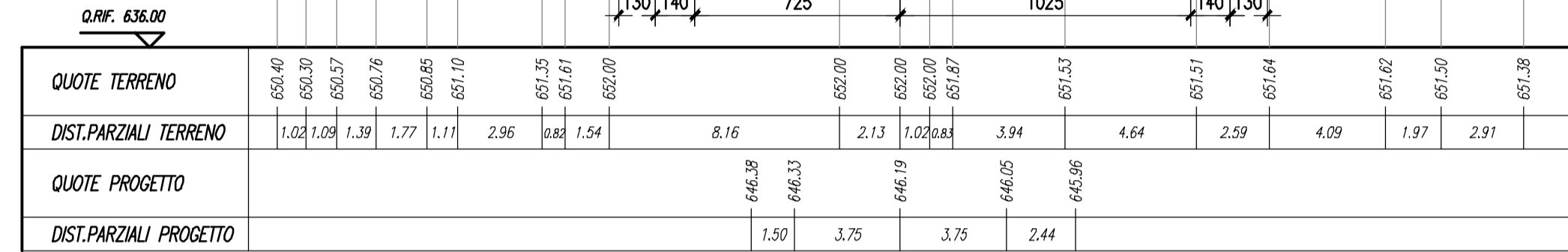


QUOTE TERRENO	641,08	641,24		642,16	642,27	642,36	642,45	642,60	642,70	642,54	642,89	643,00	643,17	643,28	643,46	643,59	643,65
DIST.PARZIALI TERRENO	5,32		14,03	1,84	0,84	0,77	2,83	3,08	1,94	2,13	2,11	1,32	2,45	1,95	3,11		
QUOTE PROGETTO		641,62	643,61	643,59	643,56	643,57											
DIST.PARZIALI PROGETTO		2,98	1,30	1,50	3,75	3,75	1,87	1,30	1,06								

SCAVI E BONIFICHE	
STERZO	8,524 mq
FOSSO	0,78 mq
SOVRASTRUTTURA	
STRATO DI USURA	11,44 m
STRATO DI FONDAZIONE	2,87 mq

SEZIONE N. : 56
Q. PROGETTO : 646.19
DIST.PROG. : 1+100,00

SCALA 1:200

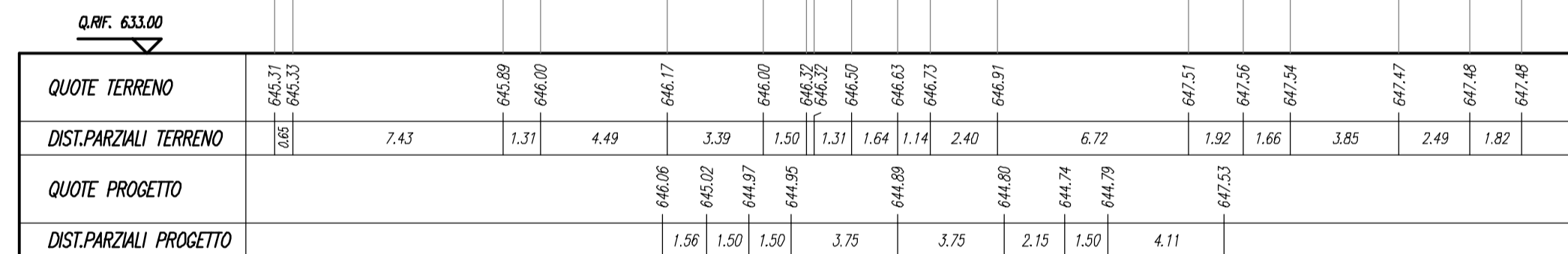


QUOTE TERRENO	650,40	650,39	650,57	650,76	650,85	651,10	651,35	651,61	652,00	652,00	652,00	651,87	651,53	651,51	651,64	651,62	651,50	651,38
DIST.PARZIALI TERRENO	1,02	1,09	1,39	1,77	1,11	2,96	0,88	1,54	8,16	2,13	1,02	0,83	3,94	1,64	2,59	4,09	1,97	2,91
QUOTE PROGETTO		646,38	646,33						646,19	646,19	646,19	646,05	645,96					
DIST.PARZIALI PROGETTO		1,50	3,75	3,75	3,75	2,44												

SCAVI E BONIFICHE	
STERZO	38,17 mq
FOSSO	2,02 mq
SOVRASTRUTTURA	
STRATO DI USURA	11,15 m
STRATO DI FONDAZIONE	2,80 mq

SEZIONE N. : 55
Q. PROGETTO : 644.89
DIST.PROG. : 1+080,00

SCALA 1:200




QUOTE TERRENO	646,37	646,33	646,59	646,60	646,17	646,00	646,30	646,50	646,63	646,73	646,91	647,51	647,59	647,54	647,47	647,48	647,48
DIST.PARZIALI TERRENO	1,85	7,43	1,31	4,49	6,66	3,39	1,50	1,31	1,64	1,14	2,40	6,72	1,92	1,66	3,85	2,49	1,82
QUOTE PROGETTO		646,06	645,02	644,97	644,95												
DIST.PARZIALI PROGETTO		1,56	1,50	1,50	3,75	3,75	2,15	1,50	4,11								

SCAVI E BONIFICHE	
STERZO	90,00 mq
FOSSO	1,05 mq
SOVRASTRUTTURA	
STRATO DI USURA	17,58 m
STRATO DI FONDAZIONE	2,91 mq

SEZIONE N. : 56a
Q. PROGETTO : 646.84
DIST.PROG. : 1+110,00

SCALA 1:200




QUOTE TERRENO	654,91	652,81	652,78	652,79	652,91	653,00	652,95	652,91	653,00	653,05	652,84	652,81	652,85	652,80	652,87	652,77
DIST.PARZIALI TERRENO	4,39	1,42	1,87	2,99	1,29	2,23	5,92	1,86	1,25	4,74	1,66	0,92	10,15	2,89		
QUOTE PROGETTO		647,09	647,02						646,84	646,84	646,66	646,54				
DIST.PARZIALI PROGETTO		1,50	3,75	3,75	2,58	6,64										

SCAVI E BONIFICHE	
STERZO	85,16 mq
FOSSO	2,04 mq
SOVRASTRUTTURA	
STRATO DI USURA	11,30 m
STRATO DI FONDAZIONE	2,84 mq

SEZIONE N. : 55a
Q. PROGETTO : 645.54
DIST.PROG. : 1+080,00

SCALA 1:200

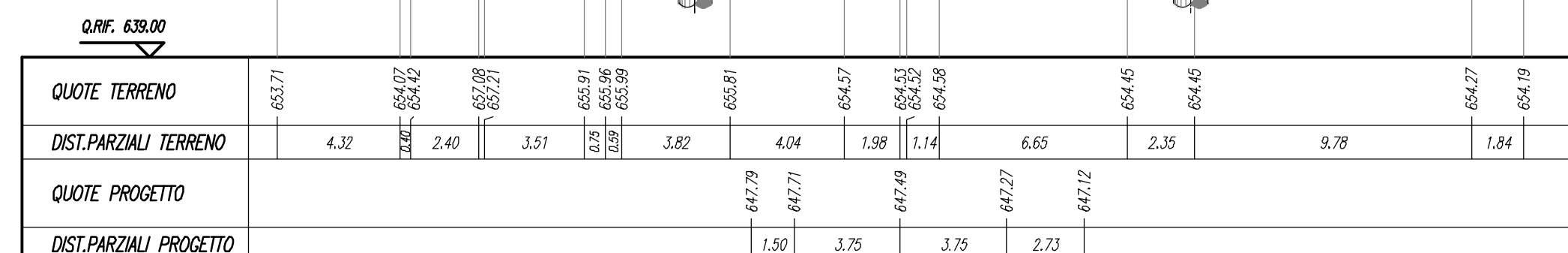


QUOTE TERRENO	647,92	648,00	648,25	648,04	648,51	648,20	648,37	648,43	648,42	648,30	648,31	648,17	648,01	648,38	648,38	648,38	648,34	648,34	
DIST.PARZIALI TERRENO	2,39	3,98	2,93	3,16	3,54	1,30	1,40	0,88	1,13	0,88	0,93	1,61	1,07	1,34	1,34	4,66	8,90	1,78	
QUOTE PROGETTO		648,05	648,71	648,68	648,64														
DIST.PARZIALI PROGETTO		3,49	1,50	1,50	3,75	3,75	2,30	1,50	6,54										

SCAVI E BONIFICHE	
STERZO	107,05 mq
FOSSO	0,47 mq
SOVRASTRUTTURA	
STRATO DI USURA	11,73 m
STRATO DI FONDAZIONE	2,94 mq

SEZIONE N. : 57
Q. PROGETTO : 647.49
DIST.PROG. : 1+120,00

SCALA 1:200



QUOTE TERRENO	652,71	654,07	654,42	652,98	652,91	655,81	654,57	654,53	654,58	654,40	654,45	654,27	654,19
DIST.PARZIALI TERRENO	4,32	2,40	3,51	0,71	0,91	3,82	4,04	1,98	1,14	6,65	2,35	9,78	1,84
QUOTE PROGETTO		647,79	647,71										
DIST.PARZIALI PROGETTO		1,50	3,75	3,75	2,73	6,47							



Direzione Progettazione e Realizzazione Lavori

STRADA STATALE 212 "della Val Fortore"
Lavori di completamento alla statale dallo svincolo di S. Marco dei Cavoti a S. Bartolomeo in Galdo
1° Lotto < Variante di S. Marco dei Cavoti >
1° e 3° Stralcio

COD. NA 288

PROGETTO DEFINITIVO

PROGETTAZIONE: R.T.I.: PROGIN S.p.A. (capogruppo mandataria)
CREW Cremonesi Workshop S.r.l. - TECNOSISTEM S.p.A
ART Risorse Ambiente Territorio S.r.l. - ECOPLAME S.r.l.

RESPONSABILE INTEGRAZIONE PRESTAZIONI SPECIALISTICHE: Dott. Ing. Antonio GRIMALDI (Progin S.p.A.)	CAPOGRUPPO MANDATARIA: PROGETTAZIONE GRANDI INFRASTRUTTURE  MANDANTI:   Direttore Tecnico: Dott. Ing. Paolo IORIO Direttore Tecnico: Dott. Arch. Claudio TURRINI Direttore Tecnico: Dott. Ing. Andrea AVETA
IL GEOLOGO: Dott. Geol. Giovanni CARRA (ART Ambiente Risorse e Territorio S.r.l.)	IL COORDINATORE PER LA SICUREZZA IN FASE DI PROGETTAZIONE: Dott. Ing. Michele CURIALE (Progin S.p.A.)
VISTO: IL RESPONSABILE DEL PROCEDIMENTO: Dott. Ing. Domenico ROY	
PROTOCOLLO _____ DATA _____ 201__	  Direttore Tecnico: Dott. Ing. Ivo FRESIA Direttore Tecnico: Dott. Arch. Pasquale PISANO

OPERE MAGGIORI
GALLERIA ARTIFICIALE
SEZIONI TRASVERSALI - TAV. 1 di 3

CODICE PROGETTO	NOME FILE	REVISIONE	SCALA:
DP NA288 D20	T00GA00TRA SZ01	B	1:200
B	Emissione a seguito istruttoria ANAS	Giugno 2021	R. Allegretti
A	Emissione definitiva	Febbraio 2021	R. Allegretti
REV.	DESCRIZIONE	DATA	REDDATTO VERIFICATO APPROVATO