Firmato digitalmente da
Cesare Di Michele
CN = Di Michele Cesare
C = IT

SPECIE ERBACEE PREVISTE	PERCENTUALE IN PESO
GRAMINACEE	
Agropyron repens	6%
Dactylis glomerata	8%
Cynodon dactylon	4%
Festuca arundinacea	5%
Lolium perenne	5%
Lolium multiflorum	5%
Poa trivialis	2%
Brachypodium rupestre	2%
Bromus erectus	3%
Festuca rubra	6%
Holcus lanatus	4%
Poa pratensis	2%
Festuca ovina	4%
Totale Graminacee	**56%**
LEGUMINOSE	
Lotus corniculatus	8%
Medicago sativa	5%
Medicago lupulina	5%
Vicia sativa	3%
Vicia villosa	3%
Trifolium pratense	4%
Trifolium repens	3%
Onobrychis viciifolia	4%
Hedysarum coronarium	3%
Totale Leguminose	**38%**
ALTRE SPECIE	
Cichorium intybus	2%
Taraxacum officinale	2%
Plantago lanceolata	2%
Totale altre specie	**6%**
TOTALE	**100%**

MESSA A DIMORA DI SPECIE ARBUSTIVE PER SCARPATE IN RILEVATO DI ALTEZZA MAGGIORE DI 5 M RICADENTI ALL'INTERNO DELLE AREE VINCOLATE

LOCALIZZAZIONE INTERVENTI	Mirto (Myrtus Communis)	Lentisco (Pistacia Lentiscus)	Fillirea (Phyllirea Angustifolia)	Corbezzolo (Arbutus Unedo)	Prugnolo Selvatico (Prunus Spinosa)	Biancospino (Crataegus Monogyna)
Dalla progr. km 0+000.00 alla progr. Km 0+180.00 - lato sud	35	35	35	35	35	35
Dalla progr. km 0+000.00 alla progr. Km 0+180.00	35	35	35	35	35	35
Dalla progr. km 0+219.56 alla progr. Km 0+440.49 lato nord	40	40	40	40	40	40
Dalla progr. km 0+300.00 alla progr. Km 0+480.00 lato sud	25	25	25	25	25	25
Dalla progr. km 0+400.00 alla progr. Km 0+480.00 centro	15	15	15	15	15	15
Dalla progr. km 3+280.00 alla progr. Km 3+360.00 lato sud	15	15	15	15	15	15
Dalla progr. km 3+199.83 alla progr. km 3+281.30 lato nord	12	12	12	12	12	12
Dalla progr. km 3+400.00 alla progr. Km 3+540.00 lato sud	30	30	30	30	30	30
Dalla progr. km 3+400.00 alla progr. Km 3+540.00 centro	30	30	30	30	30	30
TOTALE PER SPECIE	237	237	237	237	237	237
TOTALE COMPLESSIVO	1.422					

SIEPE ARBOREO ARBUSTIVA: SPECIE PREVISTE

SPECIE ARBOREE

LOCALIZZAZIONE INTERVENTI	TIPOLOGIA E N. ALBERI PER INTERVENTO			
	Leccio (Quercus Ilex)	Acero Campestre (Acer Campestre)	Ciliegio (Prunus Avium)	Pero (Pyrus Pyrastes)
Dalla km 3+280,80 ala km 3+340,00 lato sud	3	3	3	3
Dalla km 3+420,00 alla km 3+500,00 lato sud	4	4	4	4
TOTALE PER SPECIE	7	7	7	7
TOTALE COMPLESSIVO	**28**			

SPECIE ARBUSTIVE

LOCALIZZAZIONE INTERVENTI	Mirto (Myrtus Communis)	Fillirea (Phyllirea Angustifolia)	Prugnolo Selvatico (Prunus Spinosa)	Biancospino (Crataegus Monogyna)
Dalla km 3+280,80 ala km 3+340,00 lato sud	3	3	3	3
Dalla km 3+420,00 alla km 3+500,00 lato sud	4	4	4	4
TOTALE PER SPECIE	7	7	7	7
TOTALE COMPLESSIVO	**28**			

FASCIA VEGETATA IN CORRISPONDENZA DEGLI ATTRAVERSAMENTI DEL FIUME SARNO: SPECIE ED ARBOREE ED ARBUSTIVE PREVISTE

SPECIE ARBOREE

LOCALIZZAZIONE INTERVENTI	TIPOLOGIA E N. ALBERI PER INTERVENTO	
	Ontano (Alnus Glutinosa)	Salice bianco (Salix Alba)
Attraversamento del fiume Sarno in corrispondenza della progressiva Km 2+838,65 lato Nord	12	12
TOTALE PER SPECIE	12	12
TOTALE COMPLESSIVO	**24**	

SPECIE ARBUSTIVE

LOCALIZZAZIONE INTERVENTI	Cornus Mas (Cornolo Maschio)	(Nerium Oleader)
Attraversamento del fiume Sarno in corrispondenza della progressiva Km 2+838,65 lato Nord	37	37
TOTALE PER SPECIE	37	37
TOTALE COMPLESSIVO	**74**	

INTERVENTI DI SISTEMAZIONE A VERDE AREE INTERCLUSE DEGLI SVINCOLI: SPECIE ARBUSTIVE PREVISTE

LOCALIZZAZIONE INTERVENTI	TIPOLOGIA E N. ARBUSTI PER INTERVENTO					
	Mirto (Myrtus Communis)	Lentisco (Pistacia Lentiscus)	Fillirea (Phillyrea)	Prugnolo Selvatico (Prunus Spinosa)	Biancospino (Crataegus Monogyna)	Corbezzolo (Arbutus Unedo)
Svincolo di Scafati (WBS 07.02.03)	273	8	320	39	43	-
Svincolo di Angri – Orta Longa (WBS 07.02.04)	95	29	137	7	80	32
TOTALE PER SPECIE	368	37	457	46	123	32
TOTALE COMPLESSIVO	**1063**					

INTERVENTI DI MESSA A DIMORA DI SPECIE ARBOREE IN CORRISPONDENZA DEI VIADOTTI DI PROGETTO

LOCALIZZAZIONE INTERVENTI	TIPOLOGIA E N. ALBERI PER INTERVENTO		
	Leccio (Quercus Ilex)	Acero Campestre (Acer Campestre)	Roverella (Quercus Pubescens)
Viadotto VI02S	10	10	10
Viadotto VI02N	11	11	11
Viadotto VI04S	2	2	2
Viadotto VI05S	7	7	7
Viadotto VI05N	7	7	7
TOTALE PER SPECIE	37	37	37
TOTALE COMPLESSIVO	**111**		

KEY-MAP

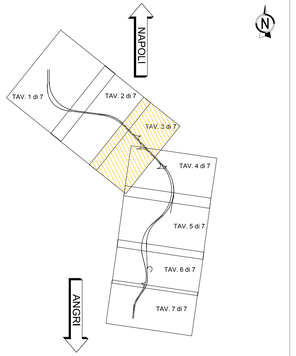

LEGENDA

INERBIMENTO CON IDROSEMINA

INERBIMENTO CON MESSA A DIMORA DI ELEMENTI ARBUSTIVI

RIPRISTINO VEGETAZIONALE AREE DI CANTIERE

SPECIE ARBUSTIVE

- BIANCOSPINO (Crataegus Monogyna)
- FILLIREA (Phyllirea Angustifolia)
- MIRTO (Myrtus Communis)
- LENTISCO (Pistacia Lenticus)
- PRUGNOLO SELVATICO (Prunus spinosa)
- CORBEZZOLO (Arbutus Unedo)
- CORNIOLO MASCHIO (Cornus Mas)
- OLEANDRO (Nerium Oleander)

SPECIE ARBOREE

- CILIEGIO (Prunus Avium)
- LECCIO (Quercus Ilex)
- PERO (Pyrus Pyrastes)
- ACERO (Acer Campestre)
- ONTANO (Alnus Glutinosa)
- SALICE ALBA (Salice bianco)
- ROVERELLA (Quercus Pubescens)

SIEPE ARBUSTIVO - ARBOREA

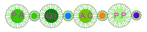

FASCIA VEGETATA IN CORRISPONDENZA DEL FIUME SARNO



anas — *Direzione Progettazione e Realizzazione Lavori*

S.S. 268 "DEL VESUVIO"
RADDOPPIO DA DUE A QUATTRO CORSIE DELLA STATALE
dal Km 19+550 al Km 29+300
IN CORRISPONDENZA DELLO SVINCOLO DI ANGRI

STUDIO DI IMPATTO AMBIENTALE — COD. NA234 NA235

PROGETTAZIONE: R.T.I.: PROGER S.p.A. (capogruppo mandataria)
PROGIN S.p.A. - INTEGRA CONSORZIO STABILE
IDROESSE Engineering S.r.l. - Prometeoengineering.it S.r.l. - ART S.r.l.

RESPONSABILE INTEGRAZIONE PRESTAZIONI SPECIALISTICHE: Prof. Ing. Antonio GRIMALDI (Progin S.p.A.)

GEOLOGO: Dott. Geol. Nicerino GIOSAFATTE (Prometeoengineering.it S.r.l.)

COORDINATORE PER LA SICUREZZA IN FASE DI PROGETTAZIONE: Dott. Ing. Nicola SCIARRA (Proger S.p.A.)

PROJECT MANAGER DELL'R.T.I.: Dott. Ing. Carlo LISTORTI (Proger S.p.A.)

VISTO: RESPONSABILE DEL PROCEDIMENTO: Dott. Ing. Domenico PIETRAPERTOSA

CAPOGRUPPO MANDATARIA: PROGER — Direttore Tecnico: Dott. Ing. Stefano PALLAVICINI

MANDANTI: PROGIN — Direttore Tecnico: Dott. Ing. Lorenzo INFANTE; INTEGRA — Direttore Tecnico: Prof. Ing. Franco BRAGA; IDROESSE — Direttore Tecnico: Dott. Ing. Alberto CECCHINI; PROMETEO — Direttore Tecnico: Dott. Ing. Alessandro FOCARACCI; ART — Direttore Tecnico: Dott. Ing. Ivo FRESIA

STUDIO DI IMPATTO AMBIENTALE
INQUADRAMENTO PROGETTUALE

Planimetria interventi opere a verde e sesti di impianto - Lotto 2 (3 di 7)

CODICE PROGETTO (PROGETTO)	LIV. PROG.	N. PROG.	NOME FILE	REVISIONE	SCALA:
DPNA0234	D	19	T00IA00AMBPL23_27A.dwg	A	1:1000
DPNA0235	D	19	CODICE ELAB. T00IA00AMBPL23		

REV.	DESCRIZIONE	DATA	REDATTO	VERIFICATO	APPROVATO
A	EMISSIONE	12/10/2020	A. Marinelli	D. Mazzone	C. Di Michele