PLANIMETRIA DI PROGETTO
Scala 1:2000

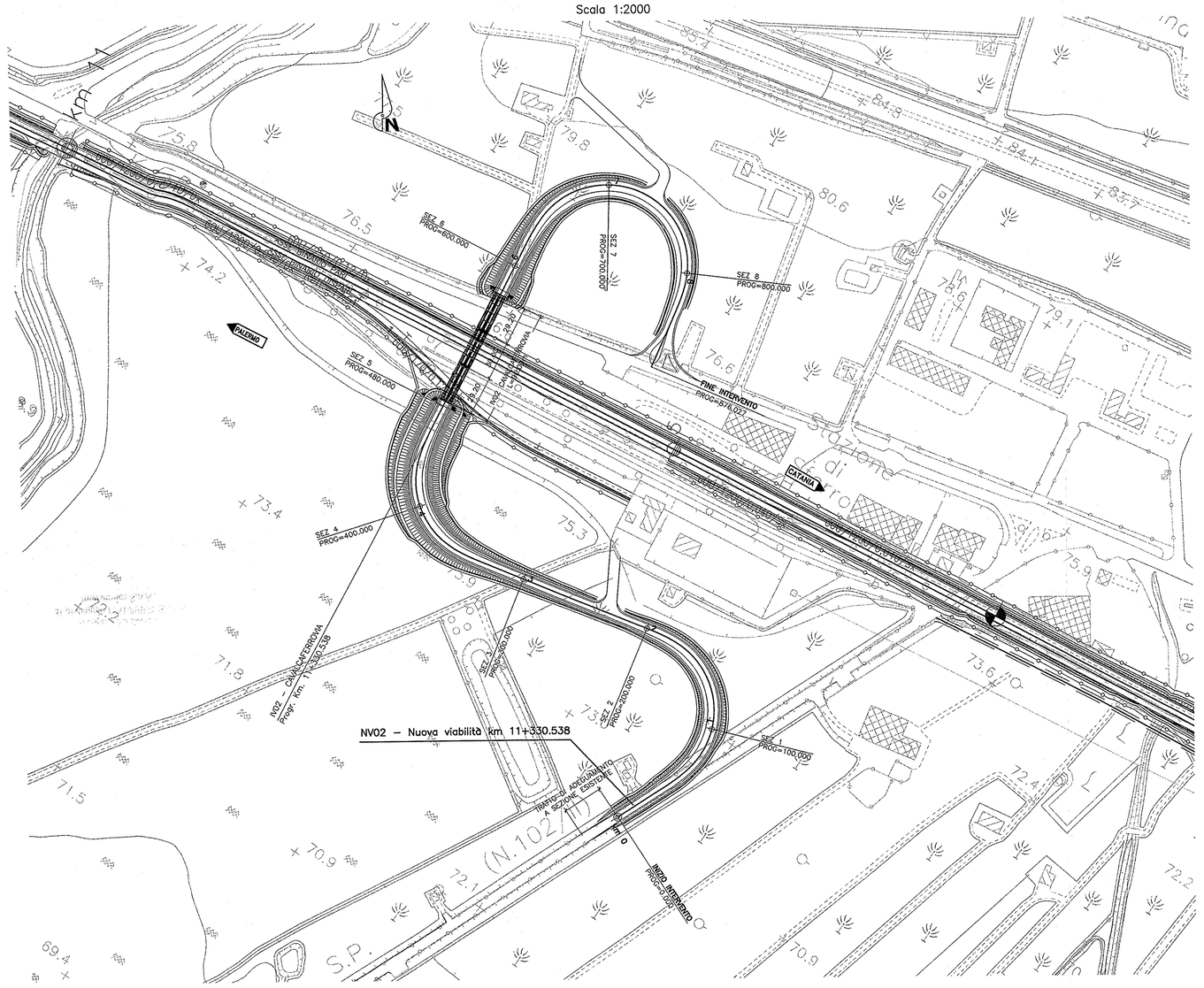

PROFILO LONGITUDINALE
Scala 1:2000/200

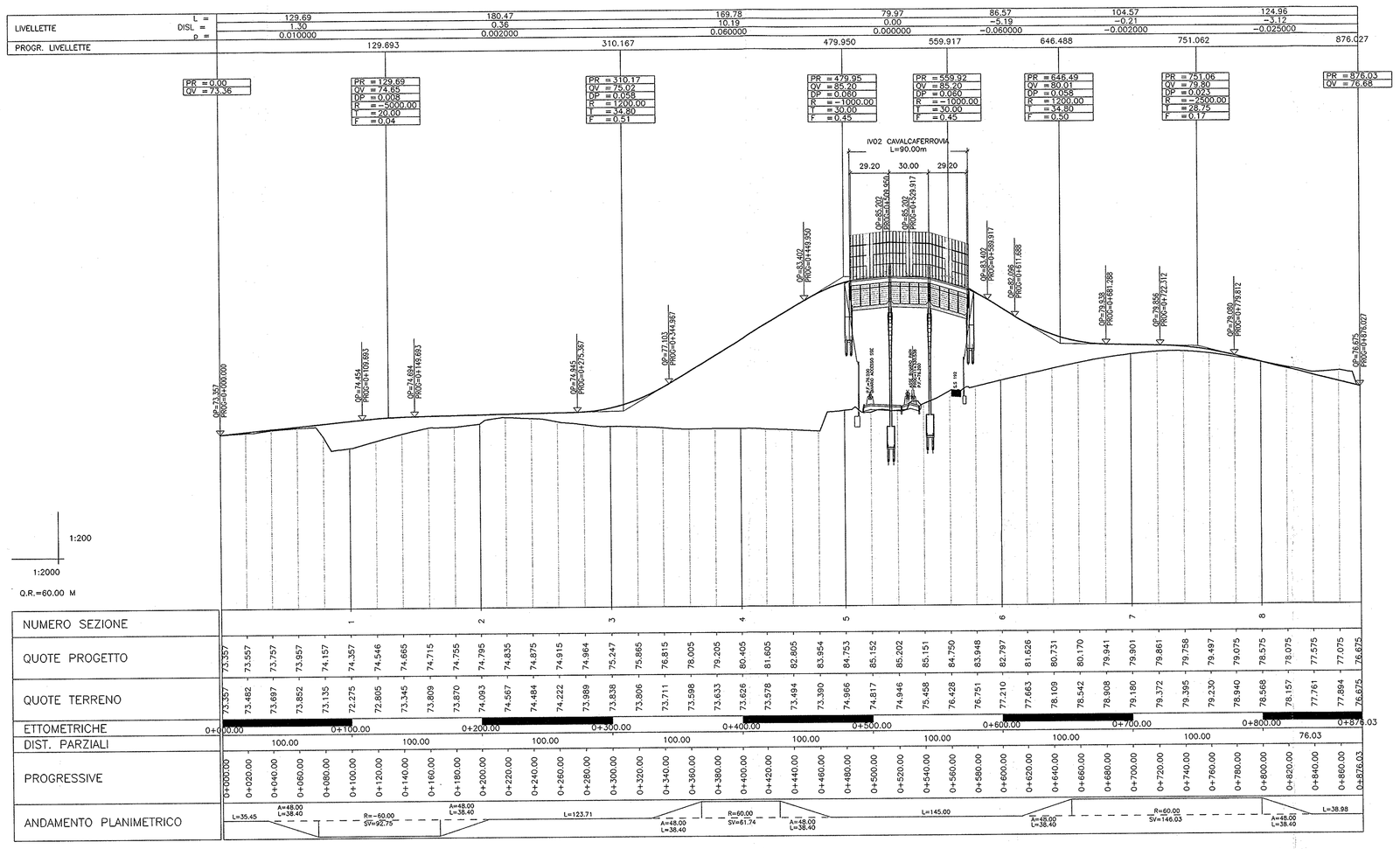

PLANIMETRIA DI TRACCIAMENTO
Scala 1:2000

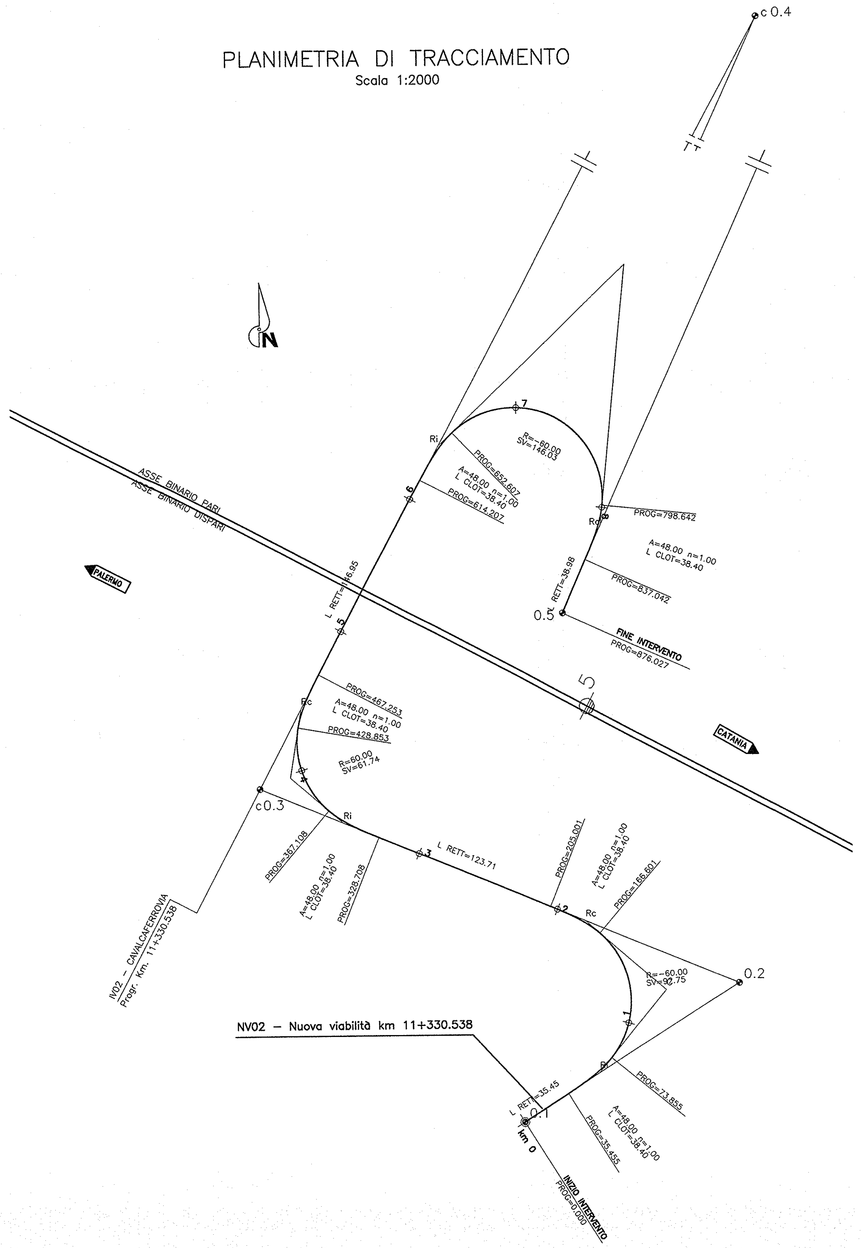

DATI DI TRACCIAMENTO

NV02	
VERTICE 0.1	
X	2501511.160
Y	4150336.844
Az =	63.993909

NV02			
VERTICE 0.2			
X	2501656.714	X	2501562.824
Y	4150429.234	Y	4150369.638
T_1	136.945	T_{1m}	25.739
T_2	136.945	T_{2m}	12.926
Alfa	139.151219	L_1	38.400
Az_1	63.993909	A_1	48.000
Az_2	324.842689	DeltaR 1	1.024
		Tou 1	20.371833
X	2501608.037	X	2501553.867
C Y	4150424.956	R_u Y	4150471.537
R	−60.000	T_{1m}	25.739
Alfa =	98.407554	T_{2m}	12.926
T_{mm}	58.516	L_2	38.400
Sv	92.747	A_2	48.000
		DeltaR 2	1.024
		Tou 2	20.371833

NV02			
VERTICE 0.3			
X	2501335.690	R_i X	2501391.853
Y	4150561.278	Y	4150538.177
T_1	86.468	T_{1m}	25.739
T_2	86.468	T_{2m}	12.926
Alfa	106.256991	L_1	38.400
Az_1	324.842689	A_1	48.000
Az_2	31.099680	DeltaR 1	1.024
		Tou 1	20.371833
X	2501356.334	X	2501364.191
C Y	4150568.721	R_u Y	4150614.904
R	60.000	T_{1m}	25.739
Alfa =	65.513326	T_{2m}	12.926
T_{mm}	33.920	L_2	38.400
Sv	61.745	A_2	48.000
		DeltaR 2	1.024
		Tou 2	20.371833

NV02			
VERTICE 0.4			
X	2502300.193	R_i X	2501457.317
Y	4152376.031	Y	4150790.125
T_1	1821.717	T_{1m}	25.739
T_2	1821.717	T_{2m}	12.926
Alfa	195.691528	L_1	38.400
Az_1	31.099680	A_1	48.000
Az_2	226.791208	DeltaR 1	1.024
		Tou 1	20.371833
X	2501584.147	R_u X	2501556.495
C Y	4150911.224	Y	4150736.756
R	60.000	T_{1m}	25.739
Alfa =	154.947862	T_{2m}	12.926
T_{mm}	162.432	L_2	38.400
Sv	146.035	A_2	48.000
		DeltaR 2	1.024
		Tou 2	20.371833

NV02	
VERTICE 0.5	
X	2501540.054
Y	4150677.680
Az =	226.791208

SEZIONE TIPO STRADA CAT. "F2" PER H RILEVATO > 6.00m
Scala 1:100

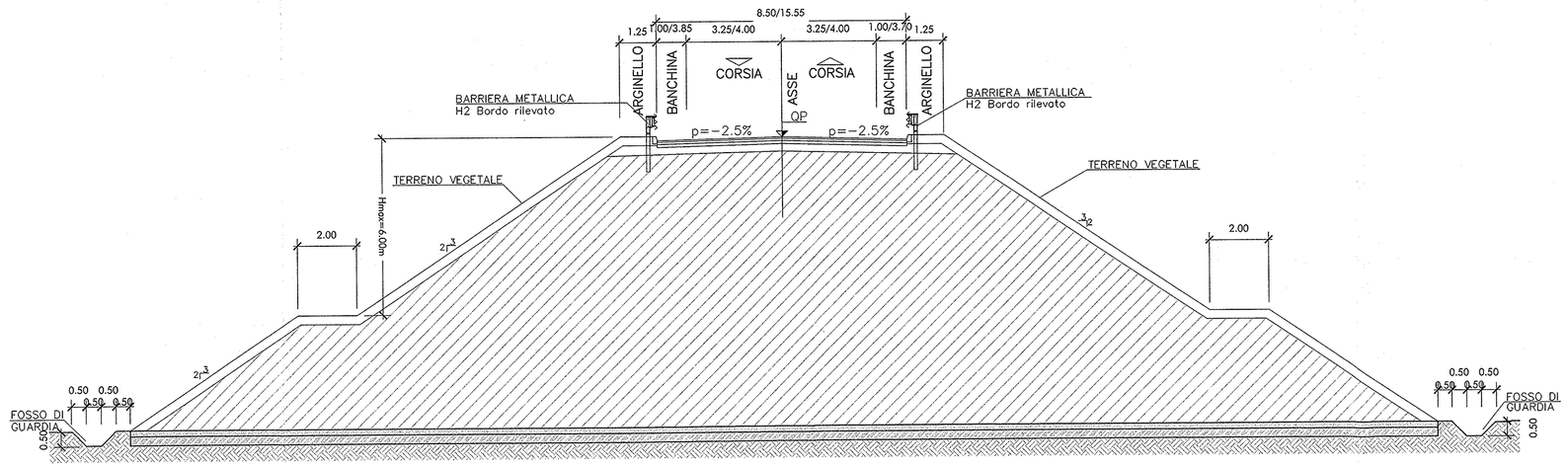

SEZIONE TIPO STRADA CAT. "F2" PER H RILEVATO < 6.00m
Scala 1:100

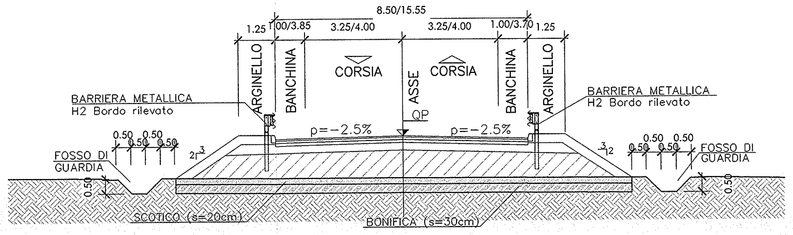

LEGENDA TABELLINE VERTICI PLANIMETRICI

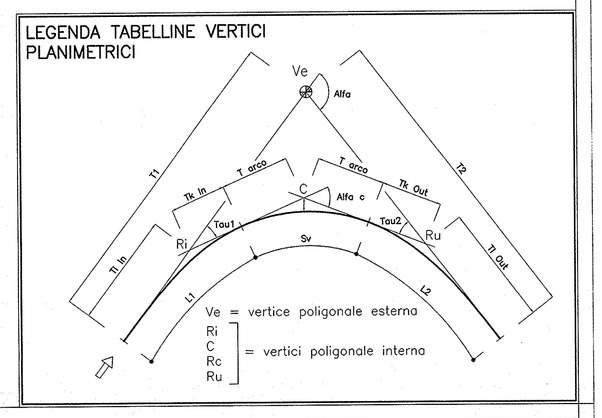

COMMITTENTE:

RFI RETE FERROVIARIA ITALIANA
GRUPPO FERROVIE DELLO STATO

PROGETTAZIONE:

ITALFERR
GRUPPO FERROVIE DELLO STATO

INFRASTRUTTURE FERROVIARIE STRATEGICHE DEFINITE DALLA LEGGE OBIETTIVO N. 443/01

PROGETTO PRELIMINARE

NUOVO COLLEGAMENTO PALERMO - CATANIA
RADDOPPIO DELLA TRATTA BICOCCA-CATENANUOVA

NV02 - Nuova viabilità al km 11+330.538 - Soppressione PL km 207+914.84 L.S.

Plano-profilo e sezione tipo

SCALA: varie

COMMESSA	LOTTO	FASE	ENTE	TIPO DOC.	OPERA/DISCIPLINA	PROGR.	REV.
RSJ1	01	R	79	AZ	NV0200	001	A

Rev.	Descrizione	Redatto	Data	Verificato	Data	Approvato	Data	Autorizzato Data
A	EMISSIONE ESECUTIVA	F.Eusepi	Mar. 2011	G.Galliari	Mar. 2011	A.Fargione	Mar. 2011	C.Lagorio

Consorzio Stabile Operaie Italia Soc. Cons. a r.l.
Dott. Ing. Carlo Lagorio
Ordine degli Ingegneri Prov. di Roma n. 11444

File: _MAIN_RSJ101R79AZNV0200001 A.dwg

n. Elab.: 88