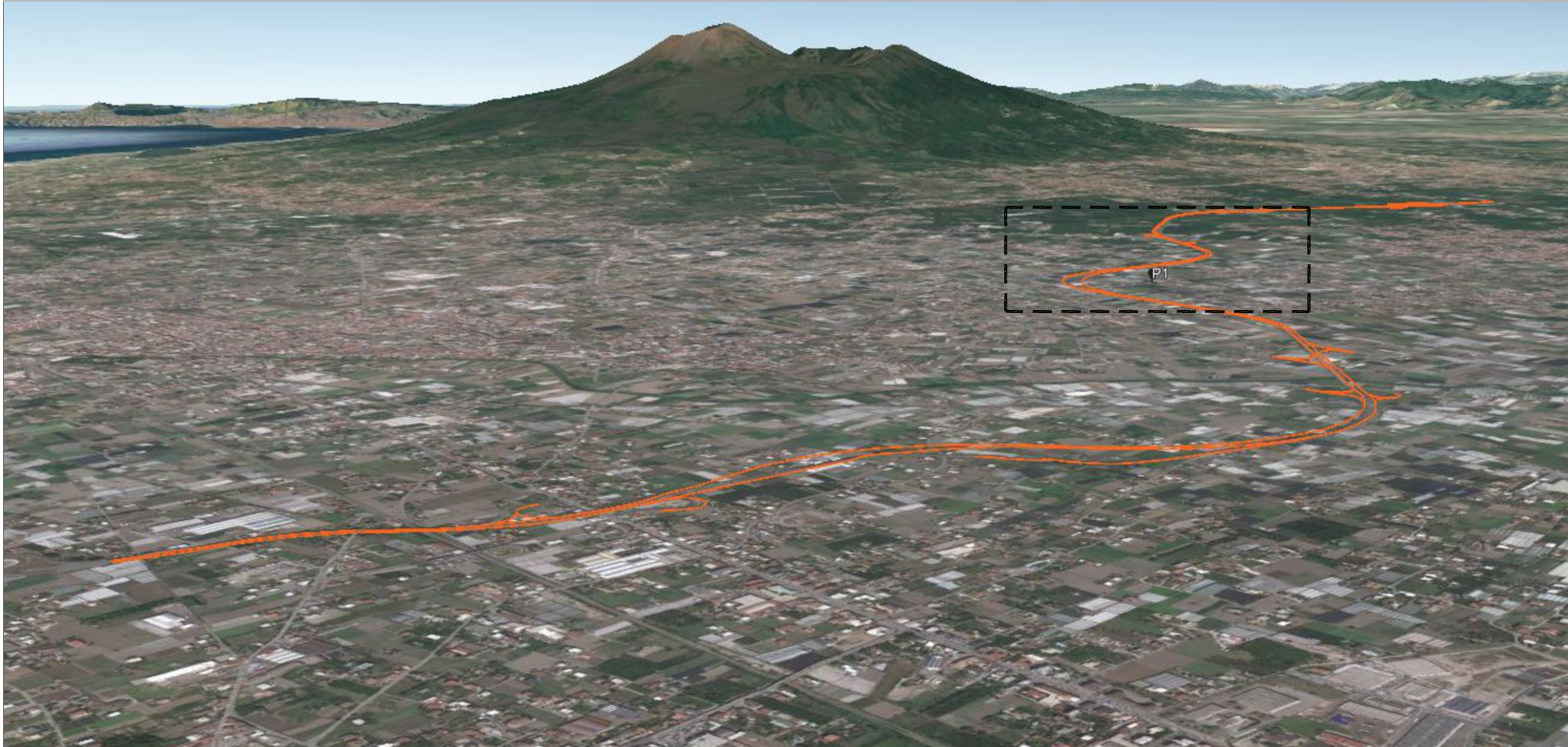


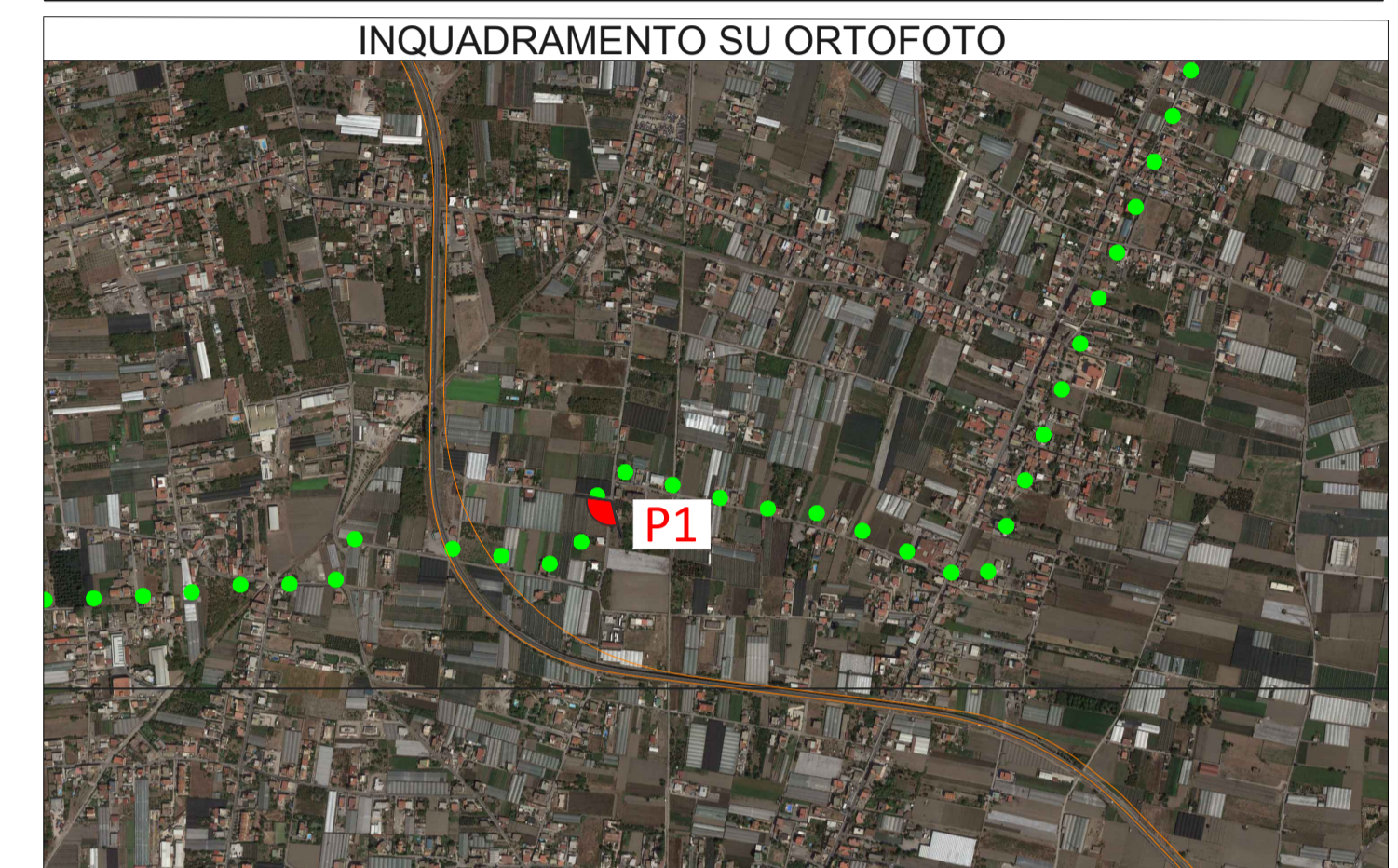
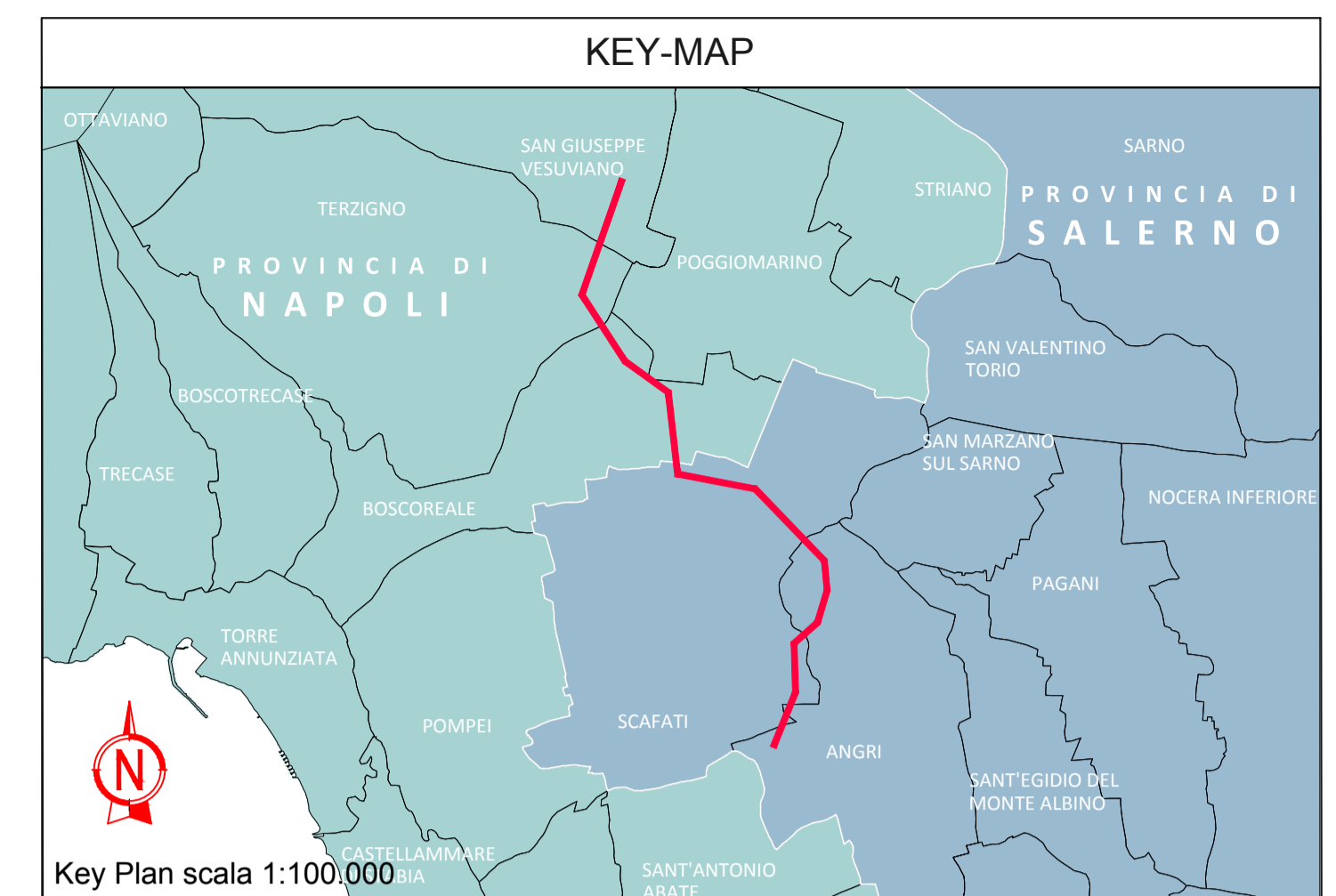
STATO ANTE OPERAM - Presso Via Vicinale Cangiani Comune di Scafati (SA)



Veduta di insieme del tracciato stradale di progetto nel contesto territoriale



FOTOSIMULAZIONE POST OPERAM - Presso Via Vicinale Cangiani Comune di Scafati (SA)



- LEGENDA**
- ○ ○ ○ Confini comunali
 - ● ● ● Confini provinciali
 - P1 Tracciato stradale di progetto
 - P1 Punto di ripresa - Via Vicinale Cangiani Comune di Scafati (SA)

 Direzione Progettazione e Realizzazione Lavori	
S.S. 268 "DEL VESUVIO" RADDOPPIO DA DUE A QUATTRO CORSIE DELLA STATALE dal Km 19+550 al Km 29+300 IN CORRISPONDENZA DELLO SVINCOLO DI ANGRÌ 2° Lotto, dal Km 23+100 al Km 29+300	
PROGETTO DEFINITIVO cod. NA235	
PROGETTAZIONE: R.T.I.: PROGER S.p.A. (capogruppo mandataria) PROGIN S.p.A. - INTEGRA CONSORZIO STABILE IDROESSE Engineering S.r.l. - Prometeoengineering.it S.r.l. - ART S.r.l.	
RESPONSABILE INTEGRAZIONE PRESTAZIONI SPECIALISTICHE: Prof. Ing. Antonio GRIMALDI (Progin S.p.A.)	CAPOGRUPPO MANDATARIA:  PROGER Direttore Tecnico: Dott. Ing. Stefano PALLAVICINI
GEOLOGO: Dott. Geol. Nocerino GIOSAFATTE (Prometeoengineering.it S.r.l.)	MANDANTI:  PROGIN Direttore Tecnico: Dott. Ing. Lorenzo INFANTE  INTEGRA Direttore Tecnico: Prof. Ing. Franco BRAGA
COORDINATORE PER LA SICUREZZA IN FASE DI PROGETTAZIONE: Dott. Ing. Nicola SCIARRA (Proger S.p.A.)	 IDROESSE Direttore Tecnico: Dott. Ing. Alberto CECCHINI  PROMETEO Direttore Tecnico: Dott. Ing. Alessandro FOCARACCI
PROJECT MANAGER DELL'R.T.I.: Dott. Ing. Carlo LISTORTI (Proger S.p.A.)	 ART Direttore Tecnico: Dott. Ing. Ivo FRESIA
VISTO: RESPONSABILE DEL PROCEDIMENTO: Dott. Ing. Domenico PIETRAPERTOSA	
RELAZIONE PAESAGGISTICA Fotosimulazioni (1 di 4)	
CODICE PROGETTO DPNA0235	NOME FILE T02IA00AMBFO02_A.dwg
PROGETTO DPNA0235	LIV. PROG. 19
CODICE ELAB. T02IA00AMBFO02	REVISIONE A
A	EMISIONE
REV.	DESCRIZIONE
DATA	REDATTO
VERIFICATO	APPROVATO