PLANIMETRIA DI PROGETTO
Scala 1:2000

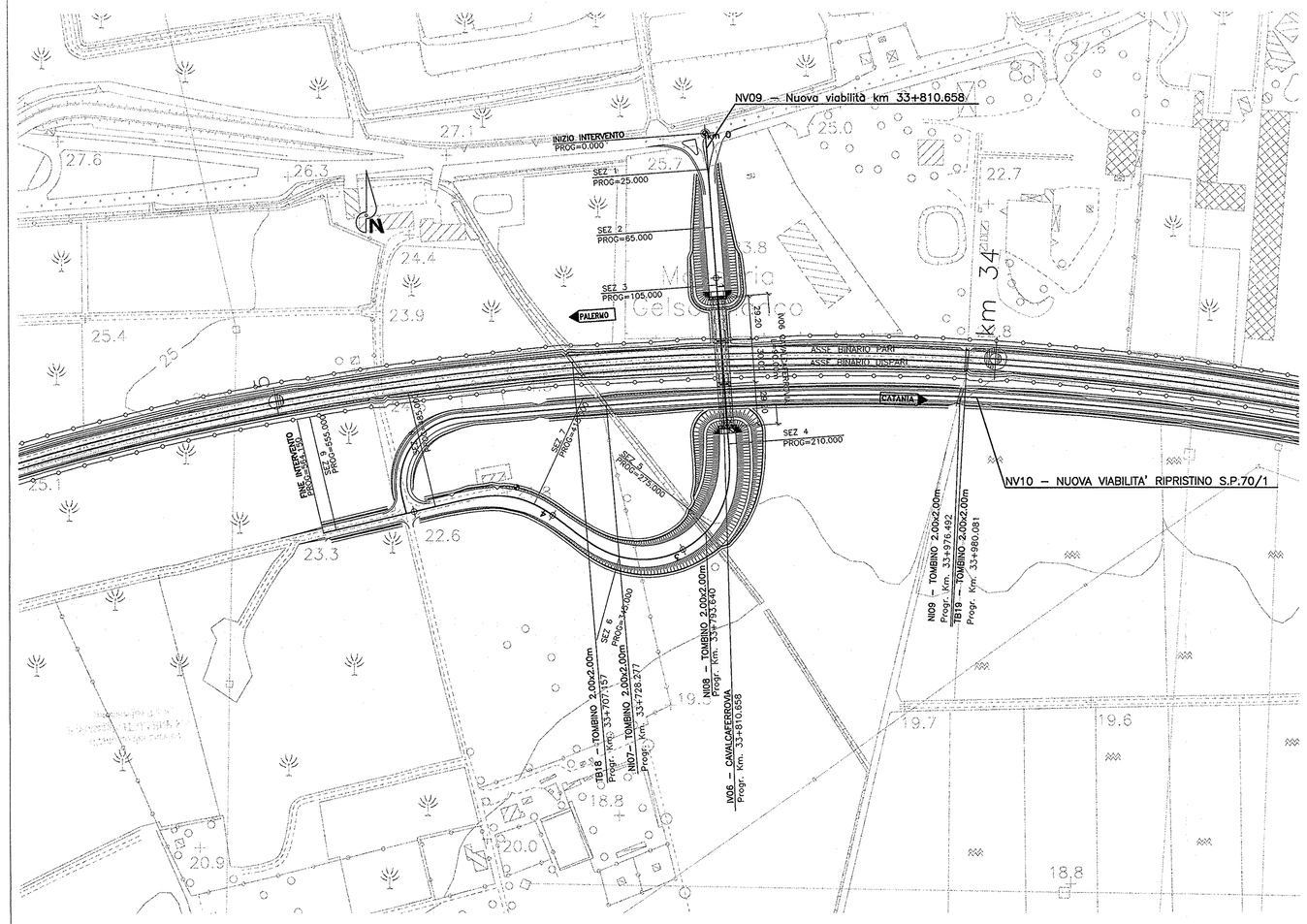

PROFILO LONGITUDINALE
Scala 1:2000/200

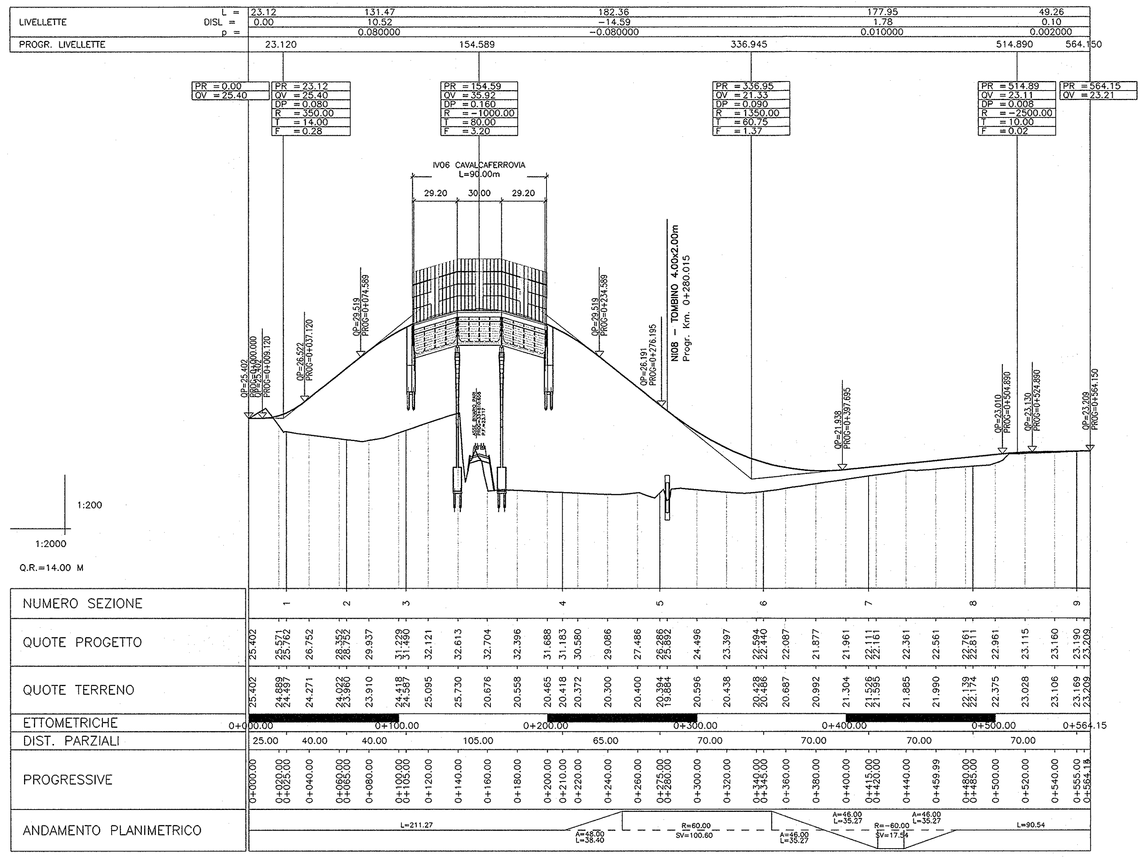

PLANIMETRIA DI TRACCIAMENTO
Scala 1:2000

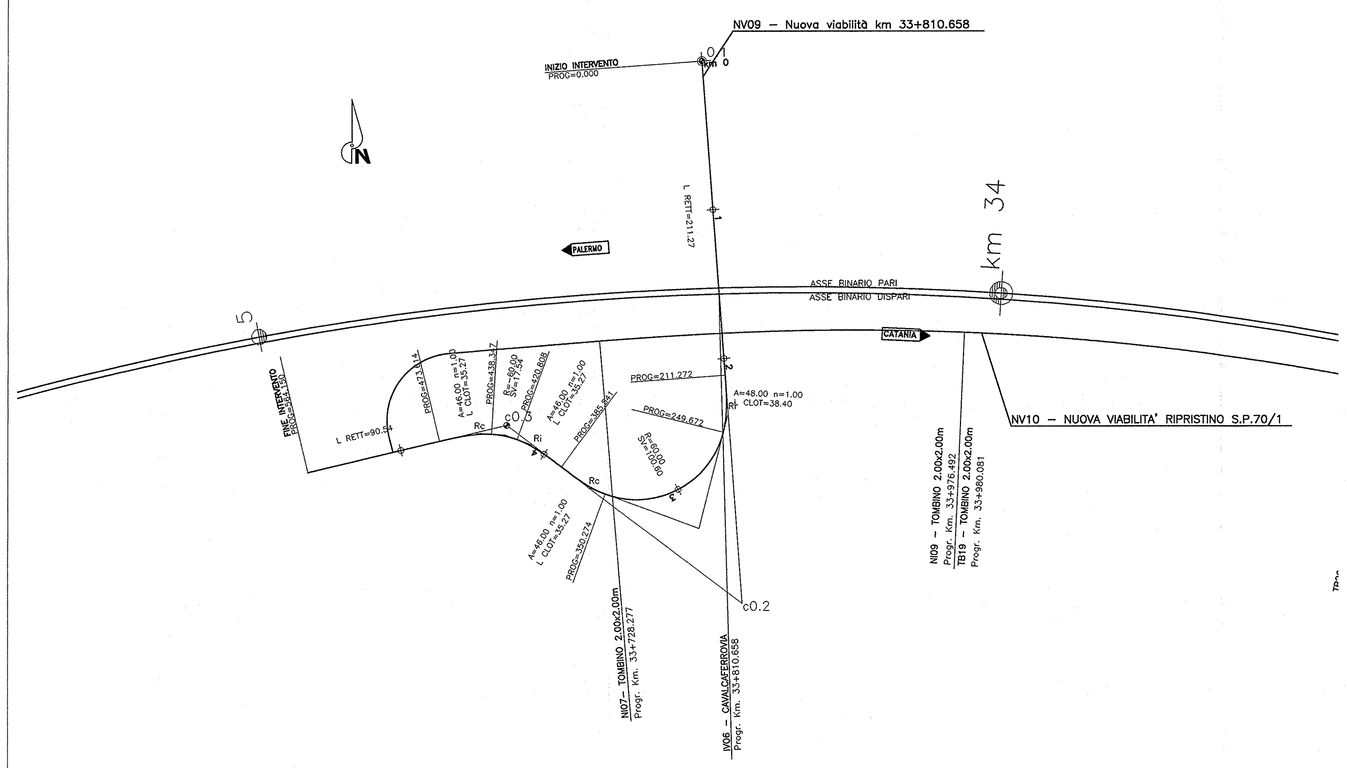

SEZIONE TIPO STRADA CAT. "F2" PER H RILEVATO > 6.00m
Scala 1:100

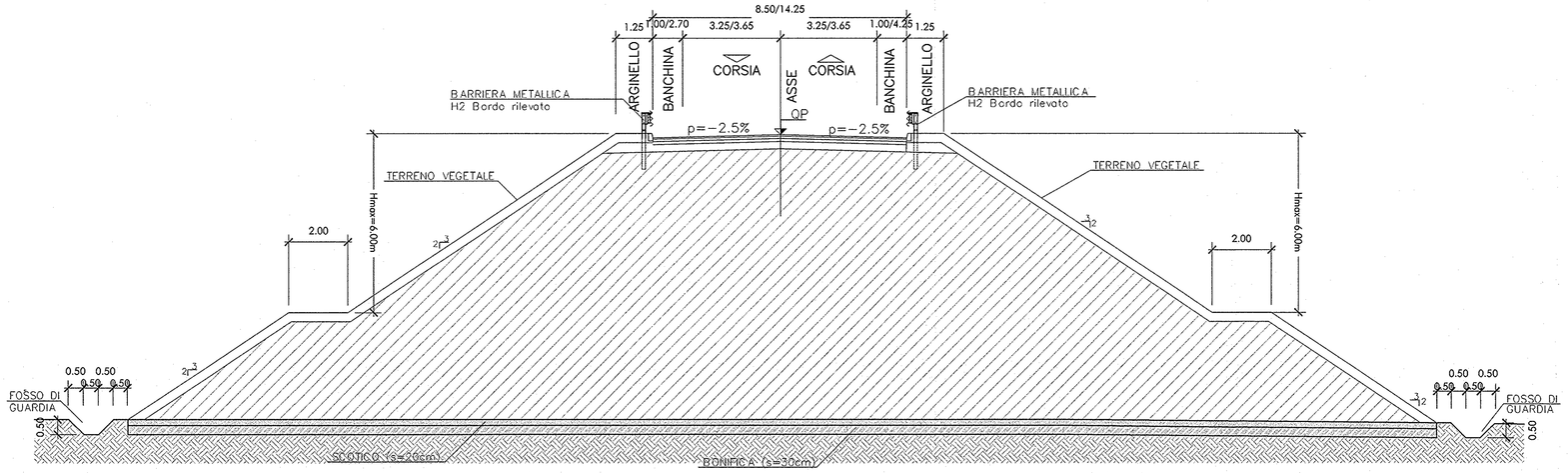

SEZIONE TIPO STRADA CAT. "F2" PER H RILEVATO < 6.00m
Scala 1:100

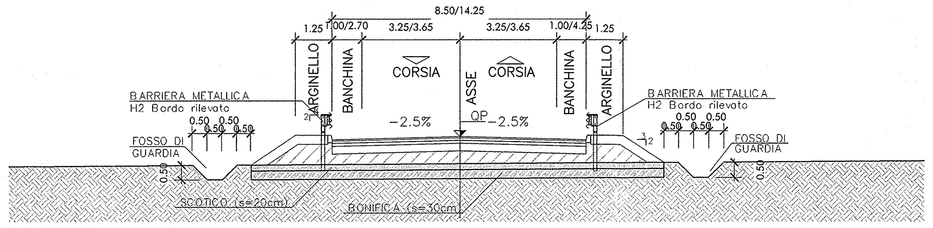

LEGENDA TABELLINE VERTICI PLANIMETRICI

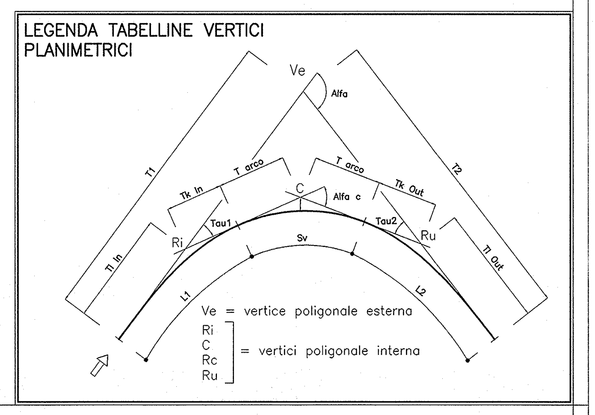

DATI DI TRACCIAMENTO

NV09	
VERTICE 0.1	
X	2520900.754
Y	4145867.950
Az 1	195.358276

NV09			
VERTICE 0.2			
X	2520927.332	Ri X	2520918.020
Y	4145504.075	Y	4145631.569
T1	153.572	T1 m	35.739
T2	152.093	T2 m	12.926
Alfa	145.624421	L1	38.400
Az 1	195.358276	A1	48.000
Az 2	341.182698	DeltaR 1	1.024
		Tau 1	20.371833
C X	2520898.540	Rc X	2520824.815
Y	4145554.345	Y	4145581.508
R	60.000	T1 m	23.618
Alfa c	105.743041	T2 m	11.853
T m	66.717	L1	35.267
Sv	100.603	A2	46.000
		DeltaR 2	0.864
		Tau 2	18.709548

NV09			
VERTICE 0.3			
X	2520769.072	Ru X	2520787.122
Y	4145623.612	Y	4145609.978
T1	46.238	T1 m	23.618
T2	46.238	T2 m	11.853
Alfa	56.028717	L1	35.267
Az 1	341.182698	A2	46.000
Az 2	285.153980	DeltaR 1	0.864
		Tau 1	18.709548
C X	2520767.712	Rc X	2520747.084
Y	4145617.130	Y	4145618.384
R	−60.000	T1 m	23.618
Alfa c	18.609622	T2 m	11.853
T m	8.833	L1	35.267
Sv	17.539	A2	46.000
		DeltaR 2	0.864
		Tau 2	18.709548

NV09	
VERTICE 0.4	
X	2520636.000
Y	4145592.004
Az m	285.153980

COMMITTENTE:

RFI RETE FERROVIARIA ITALIANA
GRUPPO FERROVIE DELLO STATO

PROGETTAZIONE:

ITALFERR
GRUPPO FERROVIE DELLO STATO

INFRASTRUTTURE FERROVIARIE STRATEGICHE DEFINITE DALLA LEGGE OBIETTIVO N. 443/01

PROGETTO PRELIMINARE

NUOVO COLLEGAMENTO PALERMO - CATANIA
RADDOPPIO DELLA TRATTA BICOCCA-CATENANUOVA

NV09 - Nuova viabilità al km 33+810.658 - Soppressione PL km 229+792.14 L.S.

Plano–profilo e sezione tipo

SCALA: varie

COMMESSA	LOTTO	FASE	ENTE	TIPO DOC.	OPERA/DISCIPLINA	PROGR.	REV.
RSJ1	01	R	79	AZ	NV0900	001	A

Rev.	Descrizione	Redatto	Data	Verificato	Data	Approvato	Data
A	EMISSIONE ESECUTIVA	F.Eusepi	Mar. 2011	G.Gattari	Mar. 2011	A.Fabbri	Mar. 2011

File: _MAIN_RSJ101R79AZNV0900001 A.dwg

n. Elab.: 305