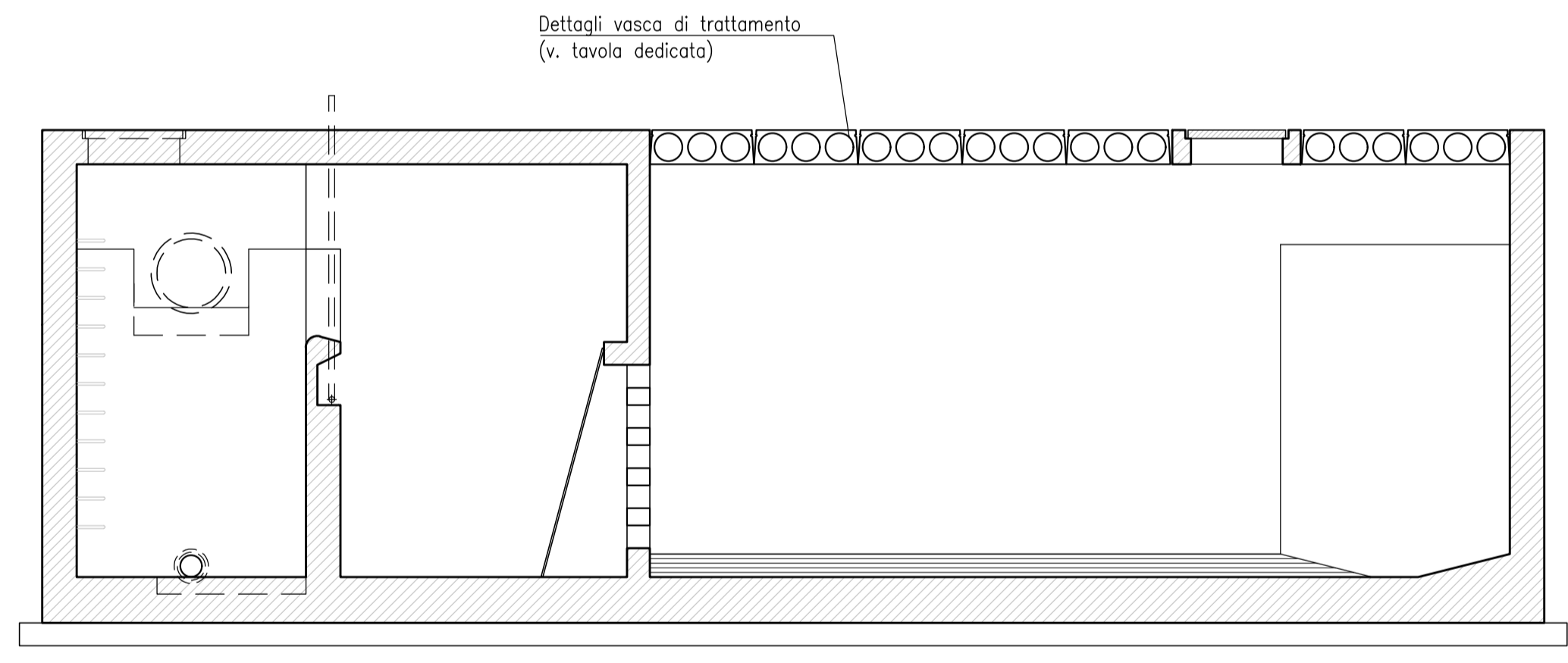
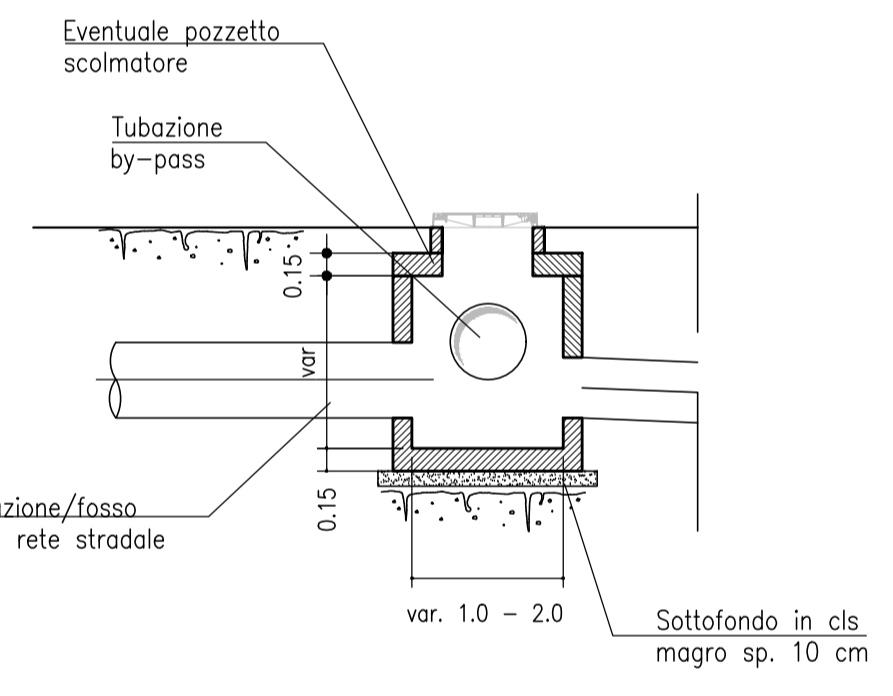
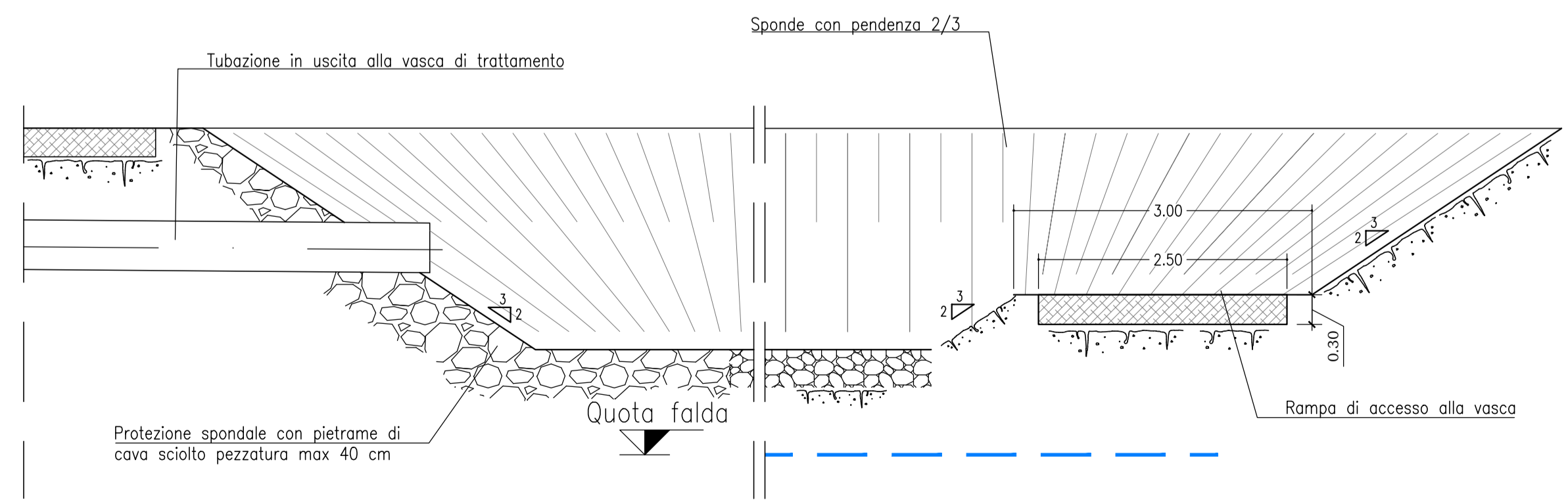


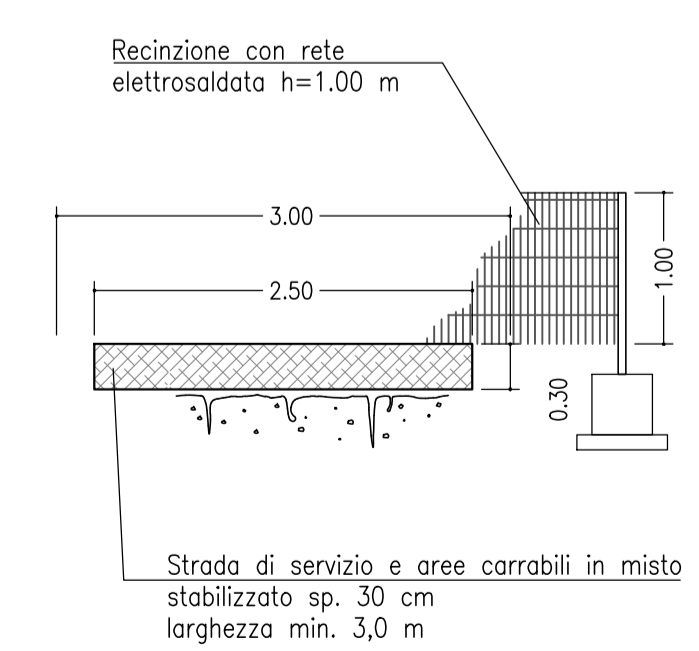
VASCA TRATTAMENTO PRIMARIO: SEDIMENTAZIONE E DISOLEATURA  
SCALA 1:50  
PROFILO



BACINO DI LAMINAZIONE E INFILTRAZIONE (SE NECESSARIO)  
SCALA 1:50



PARTICOLARE AREE CARRABILI  
SCALA 1:50



Vasca	ID	L1-TA01	L1-TA02	L1-TA03	L1-TA04	L1-TA05	L1-TA07	L1-TA08	L1-TA09	L1-TA10	L1-TA11
Progressiva	Km	0+7005	0+820N	0+950N	1+520N	1+850S	2+716N	3+280S	3+430S	3+650N	4+450N
Area drenata	ha	3,68	4,54	2,94	0,99	0,24	2,30	1,47	1,93	0,81	1,75
Portata critica	l/s	750	1029	825	343	102	611	342	550	269	566
Durata critica collettori	h	0,2	0,3	0,3	0,2	0,2	0,3	0,4	0,4	0,2	0,3
Superficie di dispersione	mq	1000	1600	1250	500	150	1000	750	1000	250	500
Portata di dispersione	mc/h	54	86	45	18	5	36	27	36	9	18
Durata critica ponding area	ore	17,7	17,1	31,1	24,9	24,2	28,6	21,4	28,1	0,5	0,5
Volume utile ponding area	mc	2084	3225	3060	983	286	2253	1259	2209	351	827
Altezza utile ponding area	m	2,1	2,0	2,4	2,0	1,9	2,3	1,7	2,2	1,4	1,7



**Direzione Progettazione e Realizzazione Lavori**

**S.S. 268 "DEL VESUVIO"**  
**RADDOPPIO DA DUE A QUATTRO CORSE DELLA STATALE**  
**dal Km 19+550 al Km 29+300**  
**IN CORRISPONDENZA DELLO SVINCOLO DI ANGRÌ**

**1° Lotto, dal Km 19+554 al Km 23+100**

**PROGETTO DEFINITIVO** cod. NA234

PROGETTAZIONE: R.T.I.: PROGER S.p.A. (capogruppo mandataria)  
 PROGIN S.p.A. - INTEGRA CONSORZIO STABILE  
 IDROESSE Engineering S.r.l. - Prometeoengineering.it S.r.l. - ART S.r.l.

RESPONSABILE INTEGRAZIONE PRESTAZIONI SPECIALISTICHE: Prof. Ing. Antonio GRIMALDI (Proger S.p.A.)	CAPOGRUPPO MANDATARIA:  Direttore Tecnico: Dott. Ing. Stefano PALLAVICINI
GEOLOGO: Dott. Geol. Nocerino GIOSAFATTE (Prometeoengineering.it S.r.l.)	MANDANTI:  Direttore Tecnico: Dott. Ing. Lorenzo INFANTE  Direttore Tecnico: Prof. Ing. Franco BRAGA
COORDINATORE PER LA SICUREZZA IN FASE DI PROGETTAZIONE: Dott. Ing. Nicola SCIARRA (Proger S.p.A.)	PROJECT MANAGER DELL'R.T.I.: Dott. Ing. Carlo LISTORTI (Proger S.p.A.)  Direttore Tecnico: Dott. Ing. Alberto CECCHINI  Direttore Tecnico: Dott. Ing. Alessandro FOCARACCI
VISTO: RESPONSABILE DEL PROCEDIMENTO: Dott. Ing. Domenico PIETRAPERTOSA	 Direttore Tecnico: Dott. Ing. Ivo FRESIA

**STUDI GENERALI**  
**IDRAULICA DI PIATTAFORMA**  
**Bacini di dispersione in terra - Sezioni tipo**

CODICE PROGETTO	NOME FILE	REVISIONE	SCALA:
DPNA0234	T01ID02IDR05_B.dwg	B	1:200
PROGETTO	LIV. PROG. N. PROG.		
DPNA0234	D 19		
	CODICE ELAB.	T01ID02IDR05	
B	RECEPIMENTO SCHEDA DI MERITO IDR 09/20	05/2021	SPOTTI MALCOTTI FRESIA
A	EMMISSIONE	15/07/2020	SPOTTI MALCOTTI FRESIA
REV.	DESCRIZIONE	DATA	REDATTO VERIFICATO APPROVATO