
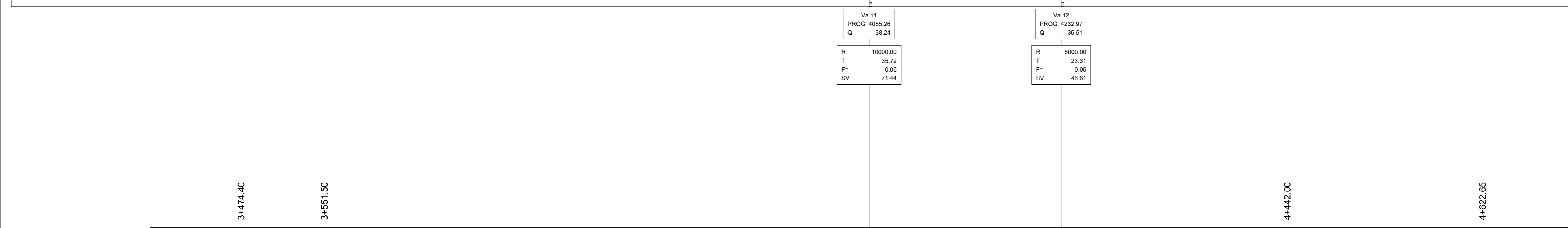
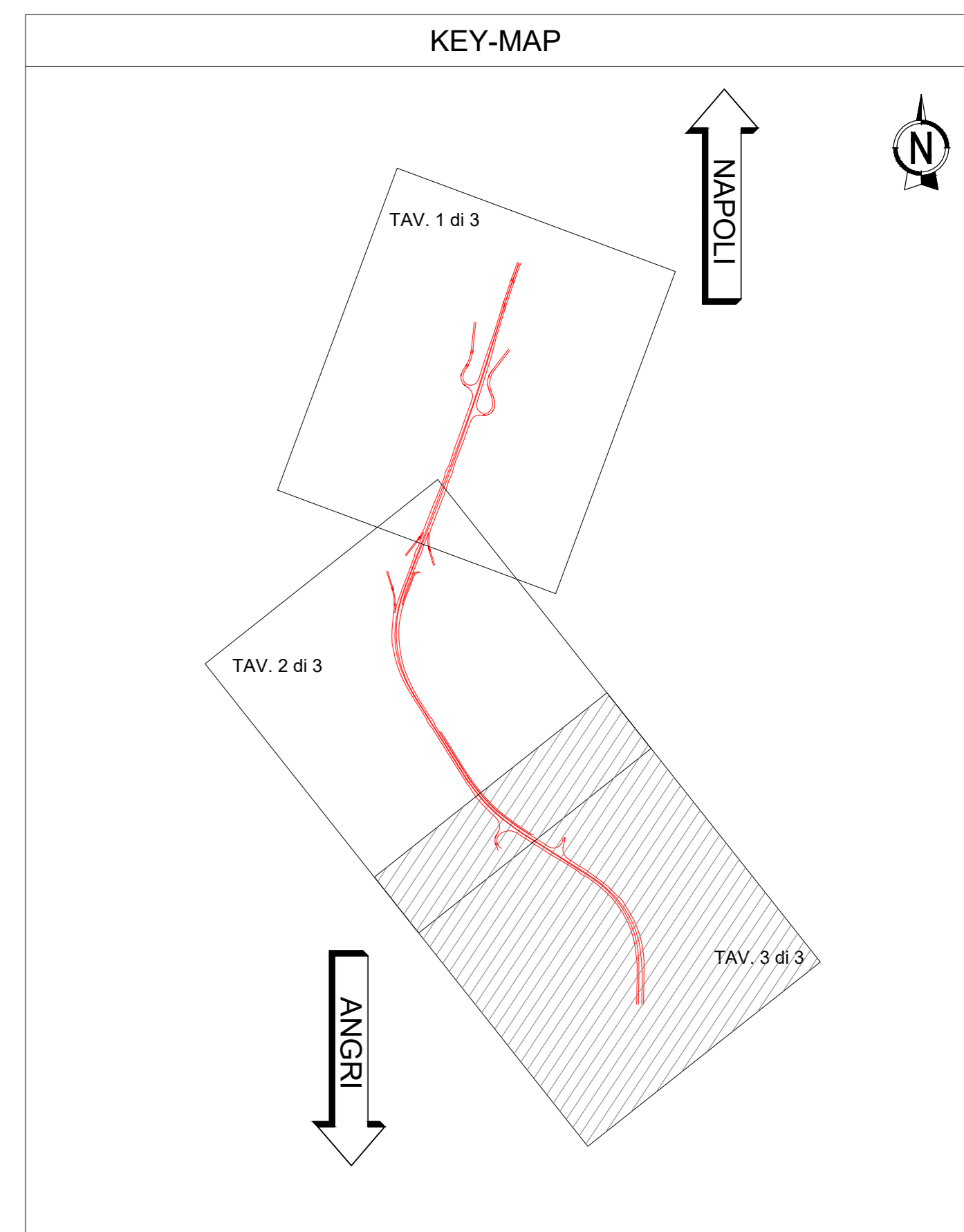


PROVINCIA / COMUNE
LIVELLETTA



Altezze 1: 200
Lunghezze 1: 2000
Q.RIF. 10.000

NUMERO SEZIONI	DISTANZE PARZIALI	DISTANZE PROGRESSIVE	QUOTE TERRENO	QUOTE PROGETTO	DIFFERENZA QUOTA P/T	ETOMETRICHE
171	19.84	3408.45	30.54	43.58	13.04	34
172	19.95	3428.41	30.34	43.41	13.07	35
173	19.97	3448.37	30.02	43.25	13.23	36
174	19.98	3468.35	29.60	43.08	13.48	37
175	19.99	3488.35	29.08	42.92	13.84	38
176	20.00	3508.35	28.48	42.75	14.27	39
177	20.00	3528.35	27.81	42.59	14.78	40
178	20.00	3548.35	27.08	42.42	15.34	41
179	20.00	3568.35	26.31	42.26	15.95	42
180	20.00	3588.35	25.51	42.09	16.58	43
181	20.00	3608.35	24.68	41.93	17.27	44
182	20.00	3628.35	23.83	41.76	18.01	45
183	20.00	3648.35	22.96	41.60	18.79	46
184	20.00	3668.35	22.07	41.43	19.61	47
185	20.00	3688.35	21.17	41.27	20.46	48
186	20.00	3708.35	20.26	41.10	21.32	49
187	20.00	3728.35	19.34	40.94	22.19	50
188	20.00	3748.35	18.41	40.77	23.06	51
189	20.00	3768.35	17.48	40.61	23.92	52
190	20.00	3788.35	16.54	40.44	24.78	53
191	20.00	3808.35	15.60	40.28	25.62	54
192	20.00	3828.35	14.66	40.11	26.45	55
193	20.00	3848.35	13.72	39.95	27.27	56
194	20.00	3868.35	12.78	39.78	28.07	57
195	20.00	3888.35	11.84	39.61	28.85	58
196	20.00	3908.35	10.90	39.44	29.61	59
197	20.00	3928.35	9.96	39.26	30.35	60
198	20.00	3948.35	9.02	39.08	31.07	61
199	20.00	3968.35	8.08	38.91	31.77	62
200	20.00	3988.35	7.14	38.73	32.45	63
201	20.00	4008.35	6.20	38.55	33.11	64
202	20.00	4028.35	5.26	38.37	33.75	65
203	20.00	4048.35	4.32	38.19	34.37	66
204	20.00	4068.35	3.38	38.01	34.97	67
205	20.00	4088.35	2.44	37.83	35.55	68
206	20.00	4108.35	1.50	37.65	36.11	69
207	20.00	4128.35	0.56	37.47	36.65	70
208	20.00	4148.35	-0.38	37.29	37.17	71
209	20.00	4168.35	-1.41	37.11	37.67	72
210	20.00	4188.35	-2.44	36.93	38.15	73
211	20.00	4208.35	-3.47	36.75	38.61	74
212	20.00	4228.35	-4.50	36.57	39.05	75
213	20.00	4248.35	-5.53	36.39	39.47	76
214	20.00	4268.35	-6.56	36.21	39.87	77
215	20.00	4288.35	-7.59	36.03	40.25	78
216	20.00	4308.35	-8.62	35.85	40.61	79
217	20.00	4328.35	-9.65	35.67	40.95	80
218	20.00	4348.35	-10.68	35.49	41.27	81
219	20.00	4368.35	-11.71	35.31	41.57	82
220	20.00	4388.35	-12.74	35.13	41.85	83
221	20.00	4408.35	-13.77	34.95	42.11	84
222	20.00	4428.35	-14.80	34.77	42.35	85
223	20.00	4448.35	-15.83	34.59	42.57	86
224	20.00	4468.35	-16.86	34.41	42.77	87
225	20.00	4488.35	-17.89	34.23	42.95	88
226	20.00	4508.35	-18.92	34.05	43.11	89
227	20.00	4528.35	-19.95	33.87	43.25	90
228	20.00	4548.35	-20.98	33.69	43.37	91
229	20.00	4568.35	-22.01	33.51	43.47	92
230	20.00	4588.35	-23.04	33.33	43.55	93
231	20.00	4608.35	-24.07	33.15	43.61	94
232	20.00	4628.35	-25.10	32.97	43.65	95
233	20.00	4648.35	-26.13	32.79	43.67	96
234	20.00	4668.35	-27.16	32.61	43.67	97
235	20.00	4688.35	-28.19	32.43	43.65	98
236	20.00	4708.35	-29.22	32.25	43.61	99
237	20.00	4728.35	-30.25	32.07	43.55	100



anas Direzione Progettazione e Realizzazione Lavori

S.S. 268 "DEL VESUVIO"
RADDOPPIO DA DUE A QUATTRO CORSIE DELLA STATALE
dal Km 19+550 al Km 29+300
IN CORRISPONDENZA DELLO SVINCOLO DI ANGRÌ

1° Lotto, dal Km 19+554 al Km 23+100

PROGETTO DEFINITIVO cod. NA234

PROGETTAZIONE: R.T.I.: PROGER S.p.A. (capogruppo mandataria)
PROGIN S.p.A. - INTEGRA CONSORZIO STABILE
IDROESSE Engineering S.r.l. - Prometeoengineering.it S.r.l. - ART S.r.l.

RESPONSABILE INTEGRAZIONI PRESTAZIONI SPECIALISTICHE:
Prof. Ing. Antonio GRIMALDI (Proger S.p.A.)

CAPOGRUPPO MANDATARIA:
PROGER Direttore Tecnico: Dott. Ing. Stefano FALLAVIGNI

GEOLOGO:
Dott. Geol. Noemio GIOSAFATTE (Prometeoengineering.it S.r.l.)

MANDANTI:
INTEGRA Direttore Tecnico: Prof. Ing. Franco BRAGA

COORDINATORE PER LA SICUREZZA IN FASE DI PROGETTAZIONE:
Dott. Ing. Nicola SCIARRA (Proger S.p.A.)

PROJECT MANAGER DELL'R.T.I.:
Dott. Ing. Carlo LISTORTI (Proger S.p.A.)

ISTITUTO TECNICO:
Dott. Ing. Alberto CECCHINI

ISTITUTO TECNICO:
Dott. Ing. Alessandro FOCARACCO

VISTO RESPONSABILE DEL PROCEDIMENTO:
Dott. Ing. Domenico PIETRAPERTOSA

ISTITUTO TECNICO:
Dott. Ing. Ivo FRESIA

PROGETTO STRADALE
ASSE PRINCIPALE
Profilo longitudinale Asse Nord Tav.3

CODICE PROGETTO	NOME FILE	REVISIONE	SCALA:
DPNA0234	T01PS00TRAFPO3	B	1:200/200

PROGETTO	LV. PROG.	N. PROG.	REVISIONE	DATA	REDDATTO	VERIFICATO	APPROVATO
B	REV A	SEQUITO SCH DI MERITO STD DEL 11/09/2020	Maggio 2021		RICDI	EUZERI	BRAGA
A	EMISSIONE		15 Luglio 2020		RICDI	EUZERI	BRAGA