



Direzione Progettazione e Realizzazione Lavori

S.S. 268 "DEL VESUVIO"
RADDOPPIO DA DUE A QUATTRO CORSIE DELLA STATALE
dal Km 19+550 al Km 29+300
IN CORRISPONDENZA DELLO SVINCOLO DI ANGRÌ

1° Lotto, dal Km 19+554 al Km 23+100

PROGETTO DEFINITIVO

COD. NA234

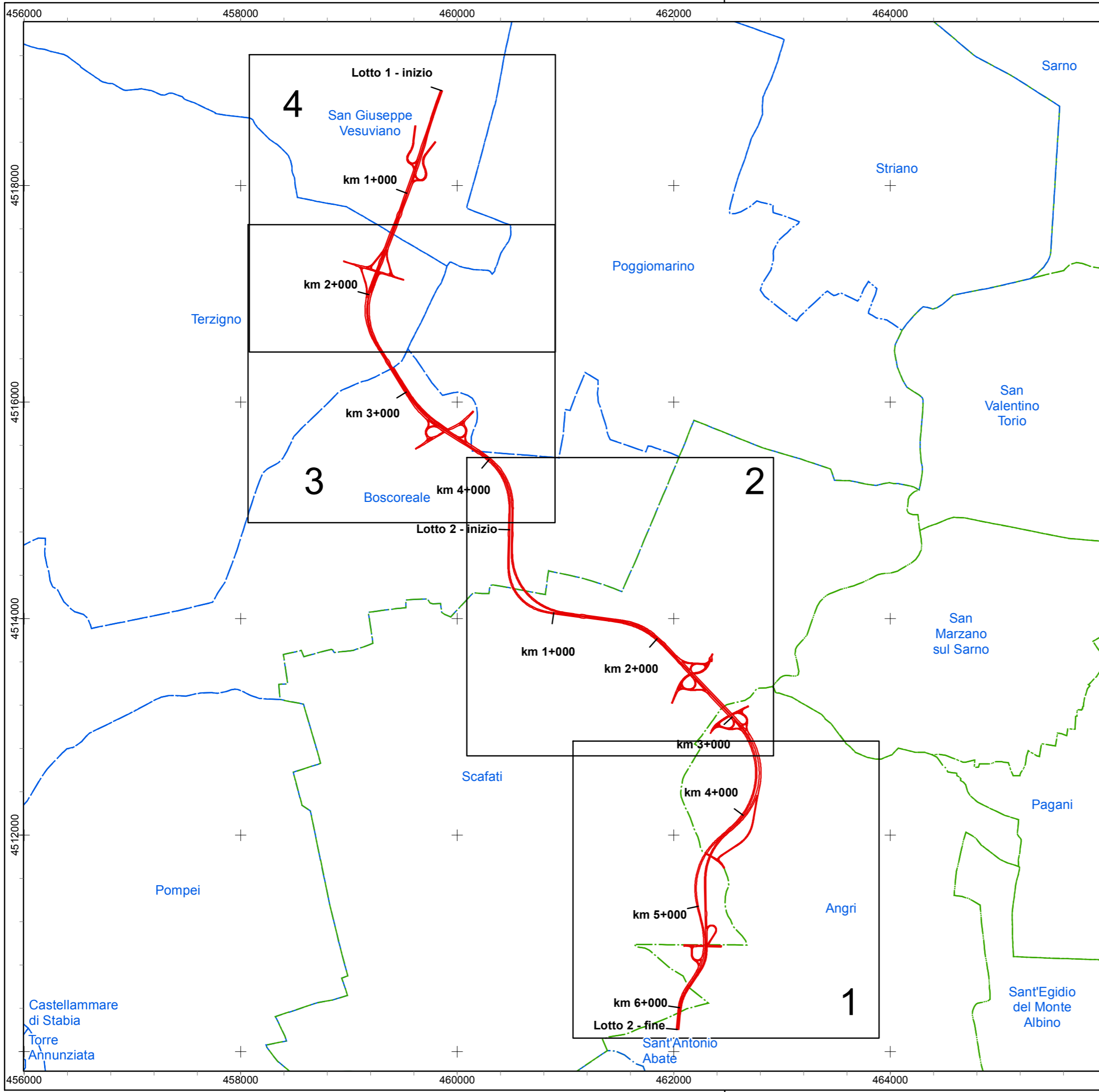
PROGETTAZIONE: R.T.I.: PROGER S.p.A. (capogruppo mandataria)
PROGIN S.p.A. - INTEGRA CONSORZIO STABILE
IDROESSE Engineering S.r.l. - Prometeoengineering.it S.r.l. - ART S.r.l.

RESPONSABILE INTEGRAZIONE PRESTAZIONI SPECIALISTICHE: Prof. Ing. Antonio GRIMALDI (Progin S.p.A.)	CAPOGRUPPO MANDATARIA:  PROGER Direttore Tecnico: Dott. Ing. Stefano PALLAVICINI
GEOLOGO: Dott. Geol. Nocerino GIOSAFATTE (Prometeoengineering.it S.r.l.)	MANDANTI:  Direttore Tecnico: Dott. Ing. Lorenzo INFANTE  INTEGRA Consorzio Stabile di Architetture e Ingegneria Integrata Direttore Tecnico: Prof. Ing. Franco BRAGA
COORDINATORE PER LA SICUREZZA IN FASE DI PROGETTAZIONE: Dott. Ing. Nicola SCIARRA (Proger S.p.A.)	 Direttore Tecnico: Dott. Ing. Alberto CECCHINI  PROMETEO Direttore Tecnico: Dott. Ing. Alessandro FOCARACCI
PROJECT MANAGER DELL'R.T.I.: Dott. Ing. Carlo LISTORTI (Proger S.p.A.)	 Direttore Tecnico: Dott. Ing. Ivo FRESIA
VISTO: RESPONSABILE DEL PROCEDIMENTO: Dott. Ing. Domenico PIETRAPERTOSA	CONSULENTE SPECIALISTICO TEMA ARCHEOLOGIA: GIANO S.n.c. di Pasini Daria e Bonaiuto Marco

STUDI GENERALI
ARCHEOLOGIA

Carta del rischio assoluto

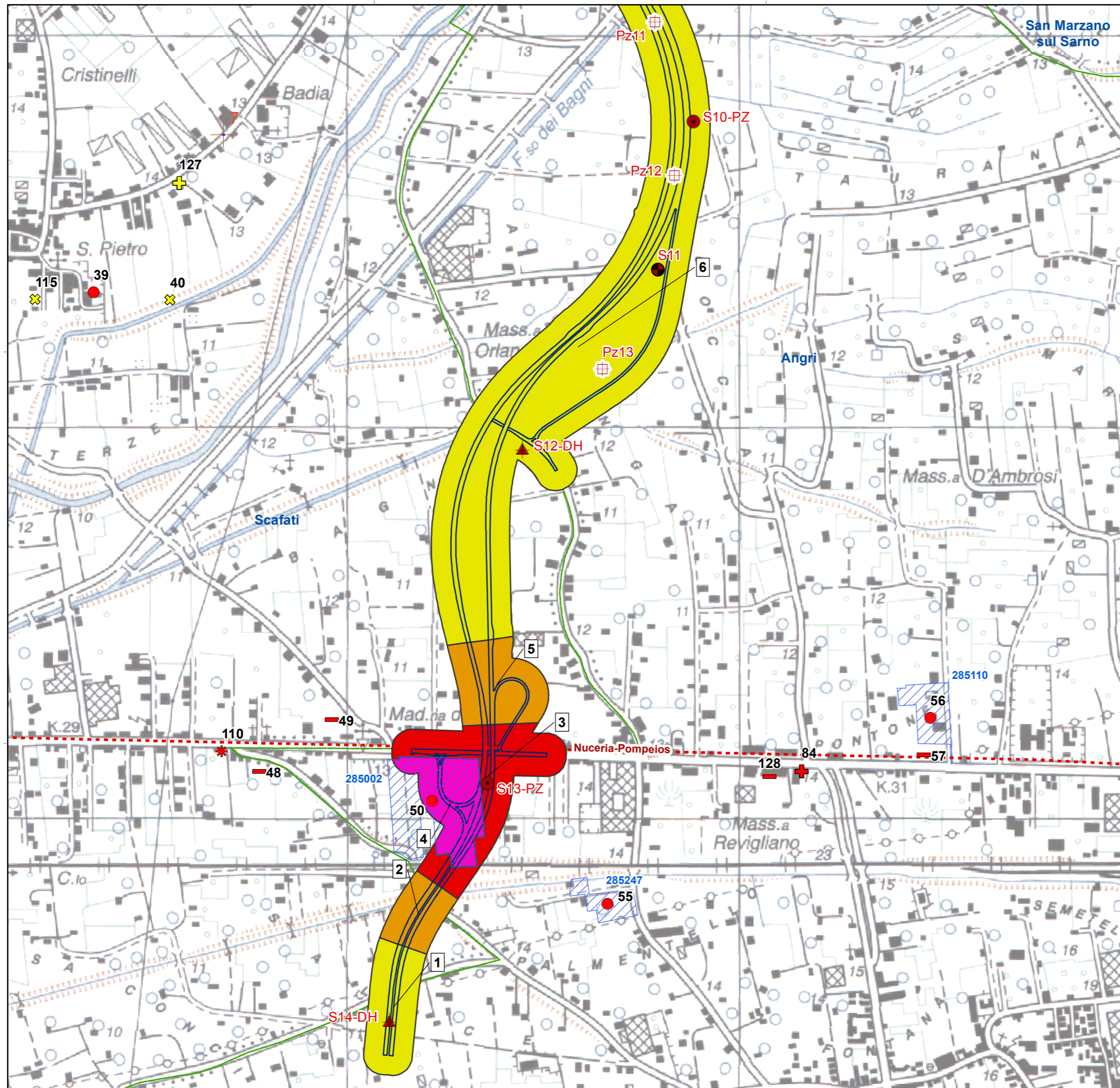
CODICE PROGETTO	NOME FILE	REVISIONE	SCALA:
PROGETTO DPNA0234 LIV. PROG. D N. PROG. 19 CODICE ELAB. T01SG00GENCT05		A	1:10000
A	Emissione	15/07/2020	Bonaiuto Pasini Grimaldi
REV.	DESCRIZIONE	DATA	REDATTO VERIFICATO APPROVATO



Quadro di unione

— tracciato di progetto





— tracciato di progetto

gradi di rischio

- esplicito
- alto
- medio-alto
- medio
- medio-basso

indagini geognostiche

- Pozzetto geognostico
- Sondaggio a carotaggio continuo
- Sondaggio a carotaggio continuo con Down-Hole
- Sondaggio a carotaggio continuo con Piezometro

tutela archeologica

- area tutelata ai sensi della L. 1089/1939
- area tutelata ai sensi della L. 1089/1939 e del D.Lgs. 42/2004
- area tutelata ai sensi del D.Lgs. 490/1999
- area tutelata ai sensi del D.Lgs. 42/2004

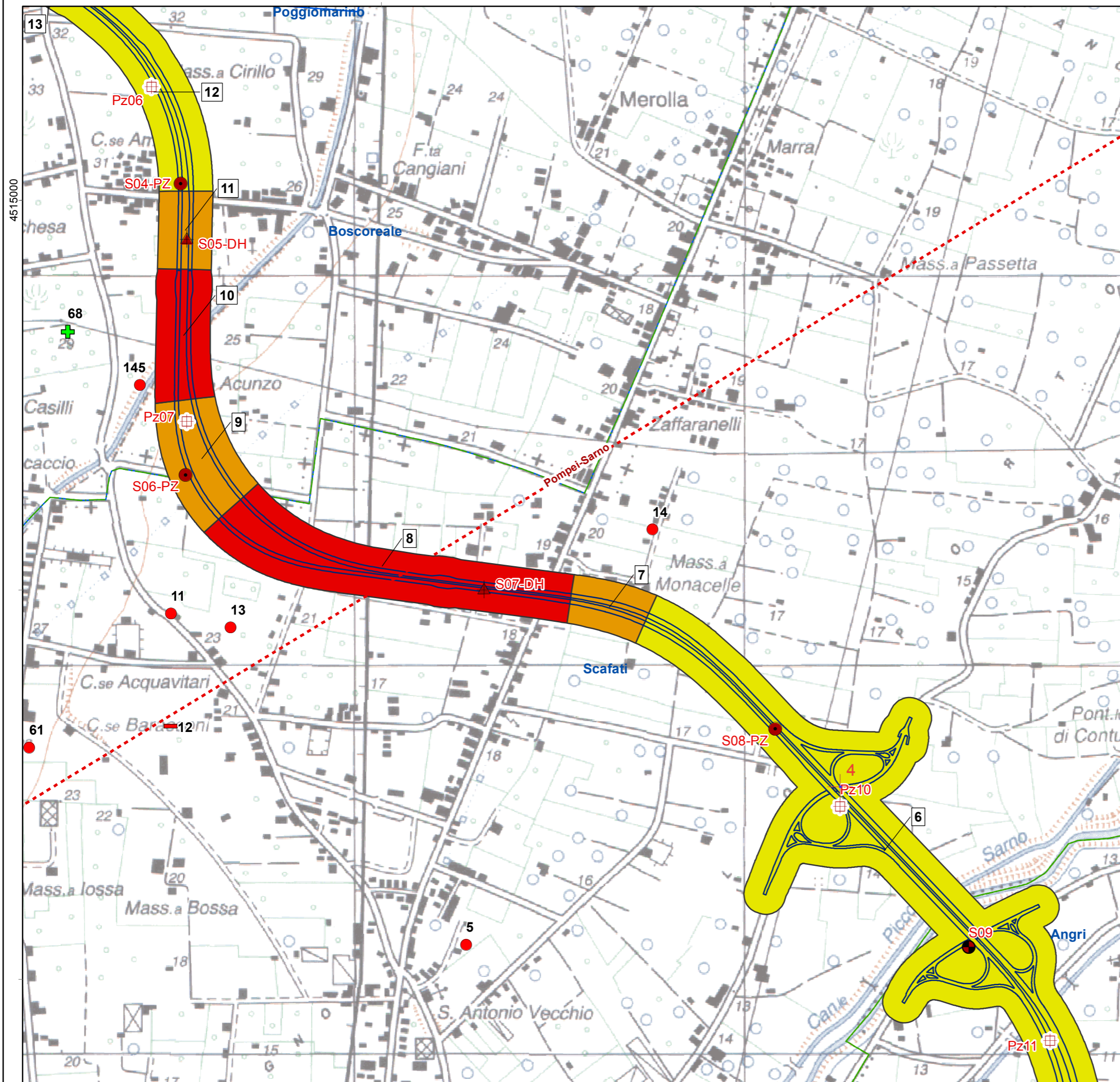
presenze archeologiche

 tomba	 preistoria/protostoria
 necropoli	 età preromana
 monumento funerario	 età romana
 argine	 età tardo antica
 infrastruttura idrica	 età medievale
 infrastruttura agraria	 non determinato
 strada	
 segnacolo stradale	
 villa	
 magazzino	
 tempio/santuario	
 ritrovamento sporadico	
 area di materiale mobile	
 sito non identificato	
 viabilità romana	

— scala
1:10.000

0 100 200 400 600 800 m

Sistema di coordinate: ETRS 1989 UTM Zone 33N



— tracciato di progetto

gradi di rischio

- esplicito
- alto
- medio-alto
- medio
- medio-basso

indagini geognostiche

- Pozzetto geognostico
- Sondaggio a carotaggio continuo
- Sondaggio a carotaggio continuo con Down-Hole
- Sondaggio a carotaggio continuo con Piezometro

tutela archeologica

- area tutelata ai sensi della L. 1089/1939
- area tutelata ai sensi della L. 1089/1939 e del D.Lgs. 42/2004
- area tutelata ai sensi del D.Lgs. 490/1999
- area tutelata ai sensi del D.Lgs. 42/2004

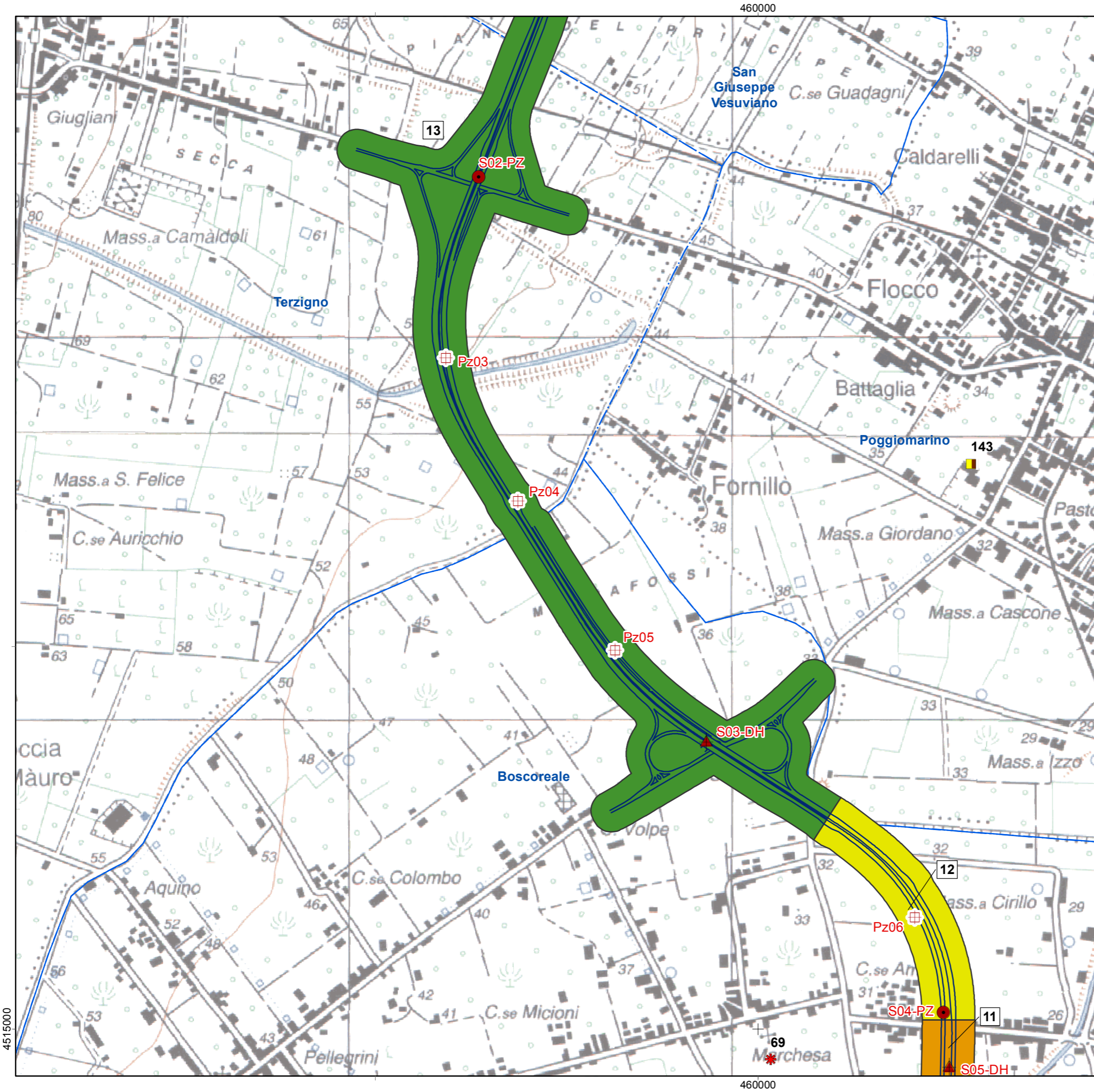
presenze archeologiche

 tomba	 preistoria/protostoria
 necropoli	 età preromana
 monumento funerario	 età romana
 argine	 età tardo antica
 infrastruttura idrica	 età medievale
 infrastruttura agraria	 non determinato
 strada	
 segnacolo stradale	
 villa	
 magazzino	
 tempio/santuario	
 ritrovamento sporadico	
 area di materiale mobile	
 sito non identificato	
 viabilità romana	

scala
1:10.000

0 100 200 400 600 800 m

Sistema di coordinate: ETRS 1989 UTM Zone 33N



— tracciato di progetto

gradi di rischio

- esplicito
- alto
- medio-alto
- medio
- medio-basso

indagini geognostiche

- Pozzetto geognostico
- Sondaggio a carotaggio continuo
- Sondaggio a carotaggio continuo con Down-Hole
- Sondaggio a carotaggio continuo con Piezometro

tutela archeologica

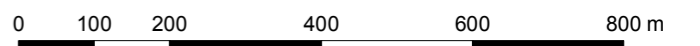
- area tutelata ai sensi della L. 1089/1939
- area tutelata ai sensi della L. 1089/1939 e del D.Lgs. 42/2004
- area tutelata ai sensi del D.Lgs. 490/1999
- area tutelata ai sensi del D.Lgs. 42/2004

presenze archeologiche

- | | |
|--|---|
| tomba | preistoria/protostoria |
| necropoli | età preromana |
| monumento funerario | età romana |
| argine | età tardo antica |
| infrastruttura idrica | età medievale |
| infrastruttura agraria | non determinato |
| strada | |
| segnacolo stradale | |
| villa | |
| magazzino | |
| tempio/santuario | |
| ritrovamento sporadico | |
| area di materiale mobile | |
| sito non identificato | |

--- viabilità romana

↑ scala
1:10.000

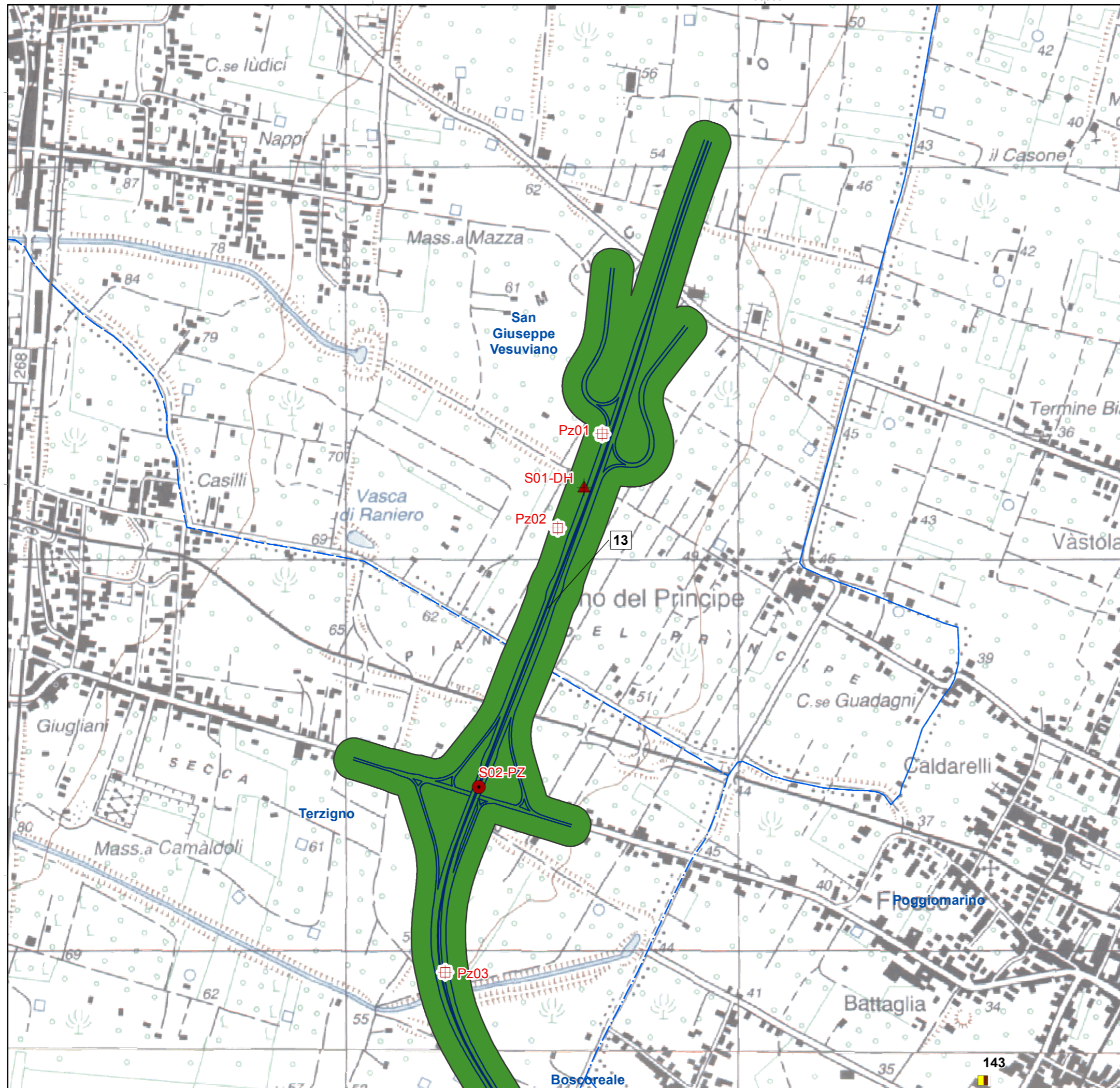


Sistema di coordinate: ETRS 1989 UTM Zone 33N

4515000

460000

460000



— tracciato di progetto

gradi di rischio

- esplicito
- alto
- medio-alto
- medio
- medio-basso

indagini geognostiche

- Pozzetto geognostico
- Sondaggio a carotaggio continuo
- Sondaggio a carotaggio continuo con Down-Hole
- Sondaggio a carotaggio continuo con Piezometro

tutela archeologica

- area tutelata ai sensi della L. 1089/1939
- area tutelata ai sensi della L. 1089/1939 e del D.Lgs. 42/2004
- area tutelata ai sensi del D.Lgs. 490/1999
- area tutelata ai sensi del D.Lgs. 42/2004

presenze archeologiche

 tomba	 preistoria/protostoria
 necropoli	 età preromana
 monumento funerario	 età romana
 argine	 età tardo antica
 infrastruttura idrica	 età medievale
 infrastruttura agraria	 non determinato
 strada	
 segnacolo stradale	
 villa	
 magazzino	
 tempio/santuario	
 ritrovamento sporadico	
 area di materiale mobile	
 sito non identificato	
 viabilità romana	

— scala
1:10.000

0 100 200 400 600 800 m

Sistema di coordinate: ETRS 1989 UTM Zone 33N