



Direzione Progettazione e Realizzazione Lavori

S.S. 268 "DEL VESUVIO"  
RADDOPPIO DA DUE A QUATTRO CORSIE DELLA STATALE  
dal Km 19+550 al Km 29+300  
IN CORRISPONDENZA DELLO SVINCOLO DI ANGRÌ

1° Lotto, dal Km 19+554 al Km 23+100

PROGETTO DEFINITIVO

COD. NA234

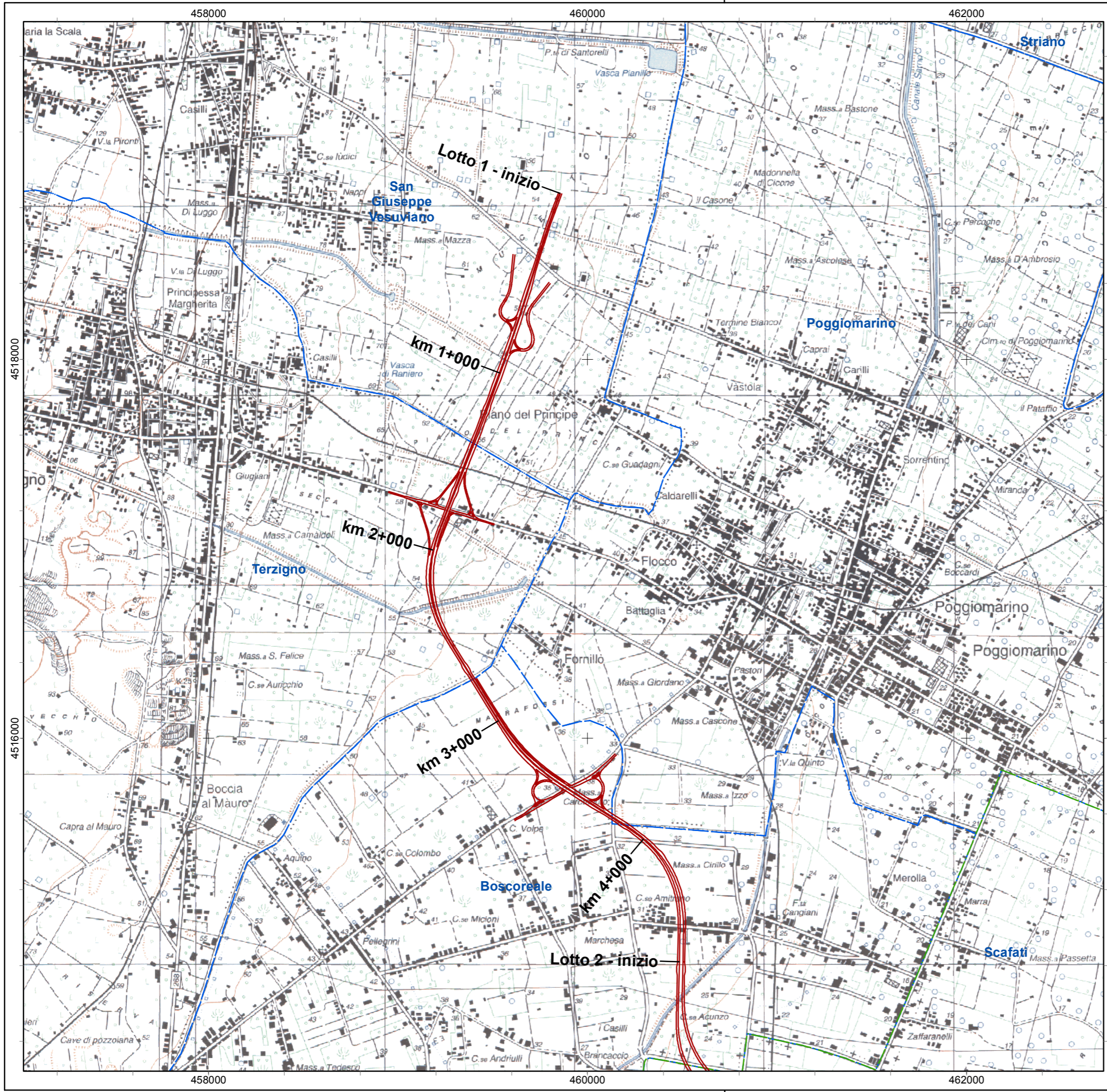
PROGETTAZIONE: R.T.I.: PROGER S.p.A. (capogruppo mandataria)  
PROGIN S.p.A. - INTEGRA CONSORZIO STABILE  
IDROESSE Engineering S.r.l. - Prometeoengineering.it S.r.l. - ART S.r.l.

RESPONSABILE INTEGRAZIONE PRESTAZIONI SPECIALISTICHE: Prof. Ing. Antonio GRIMALDI (Progin S.p.A.)	CAPOGRUPPO MANDATARIA:  <b>PROGER</b> Direttore Tecnico: Dott. Ing. Stefano PALLAVICINI
GEOLOGO: Dott. Geol. Nocerino GIOSAFATTE (Prometeoengineering.it S.r.l.)	MANDANTI:  Direttore Tecnico: Dott. Ing. Lorenzo INFANTE  <b>INTEGRA</b> Consorzio Stabile di Architetture e Ingegneria Integrata Direttore Tecnico: Prof. Ing. Franco BRAGA
COORDINATORE PER LA SICUREZZA IN FASE DI PROGETTAZIONE: Dott. Ing. Nicola SCIARRA (Proger S.p.A.)	 Direttore Tecnico: Dott. Ing. Alberto CECCHINI  <b>PROMETEO</b> Direttore Tecnico: Dott. Ing. Alessandro FOCARACCI
PROJECT MANAGER DELL'R.T.I.: Dott. Ing. Carlo LISTORTI (Proger S.p.A.)	 <b>art</b> Direttore Tecnico: Dott. Ing. Ivo FRESIA
VISTO: RESPONSABILE DEL PROCEDIMENTO: Dott. Ing. Domenico PIETRAPERTOSA	CONSULENTE SPECIALISTICO TEMA ARCHEOLOGIA: GIANO S.n.c. di Pasini Daria e Bonaiuto Marco

STUDI GENERALI  
ARCHEOLOGIA  
Posizionamento dell'area di progetto su stralcio IGM


CODICE PROGETTO		NOME FILE			REVISIONE	SCALA:	
PROGETTO	LIV. PROG.	N. PROG.	CODICE ELAB.				
DPNA0234	D	19	T01SG00GENP01			A	1:20000
A	Emissione	15/07/2020	Bonaiuto	Pasini	Grimaldi		
REV.	DESCRIZIONE	DATA	REDATTO	VERIFICATO	APPROVATO		



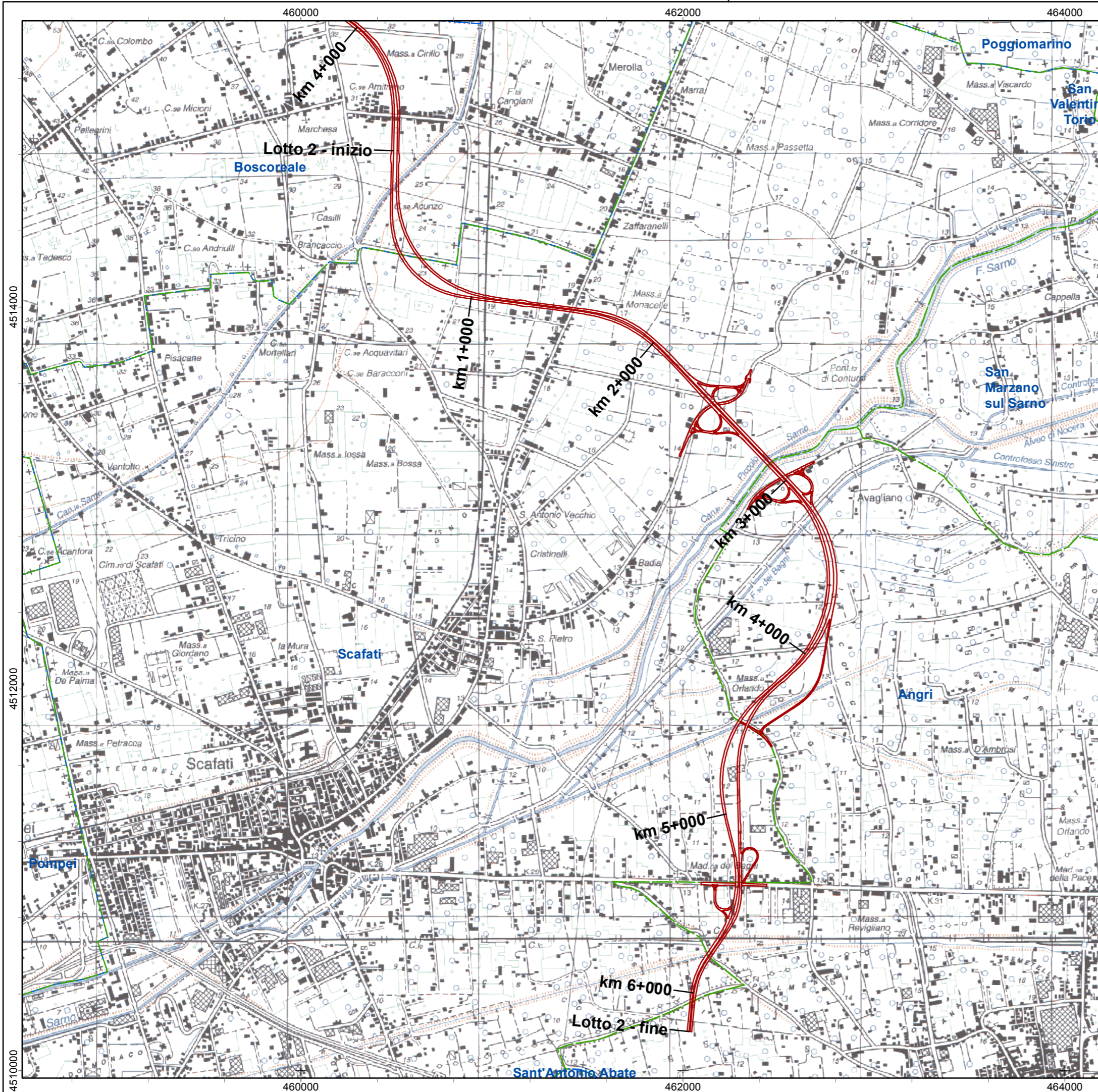


Posizionamento dell'area di progetto su stralcio IGM - Tav. 1 di 2

— tracciato di progetto







Posizionamento dell'area di progetto su stralcio IGM - Tav. 2 di 2

— tracciato di progetto

