



Direzione Progettazione e Realizzazione Lavori

S.S. 268 "DEL VESUVIO"  
RADDOPPIO DA DUE A QUATTRO CORSIE DELLA STATALE  
dal Km 19+550 al Km 29+300  
IN CORRISPONDENZA DELLO SVINCOLO DI ANGRÌ

2° Lotto, dal Km 23+100 al Km 29+300

PROGETTO DEFINITIVO

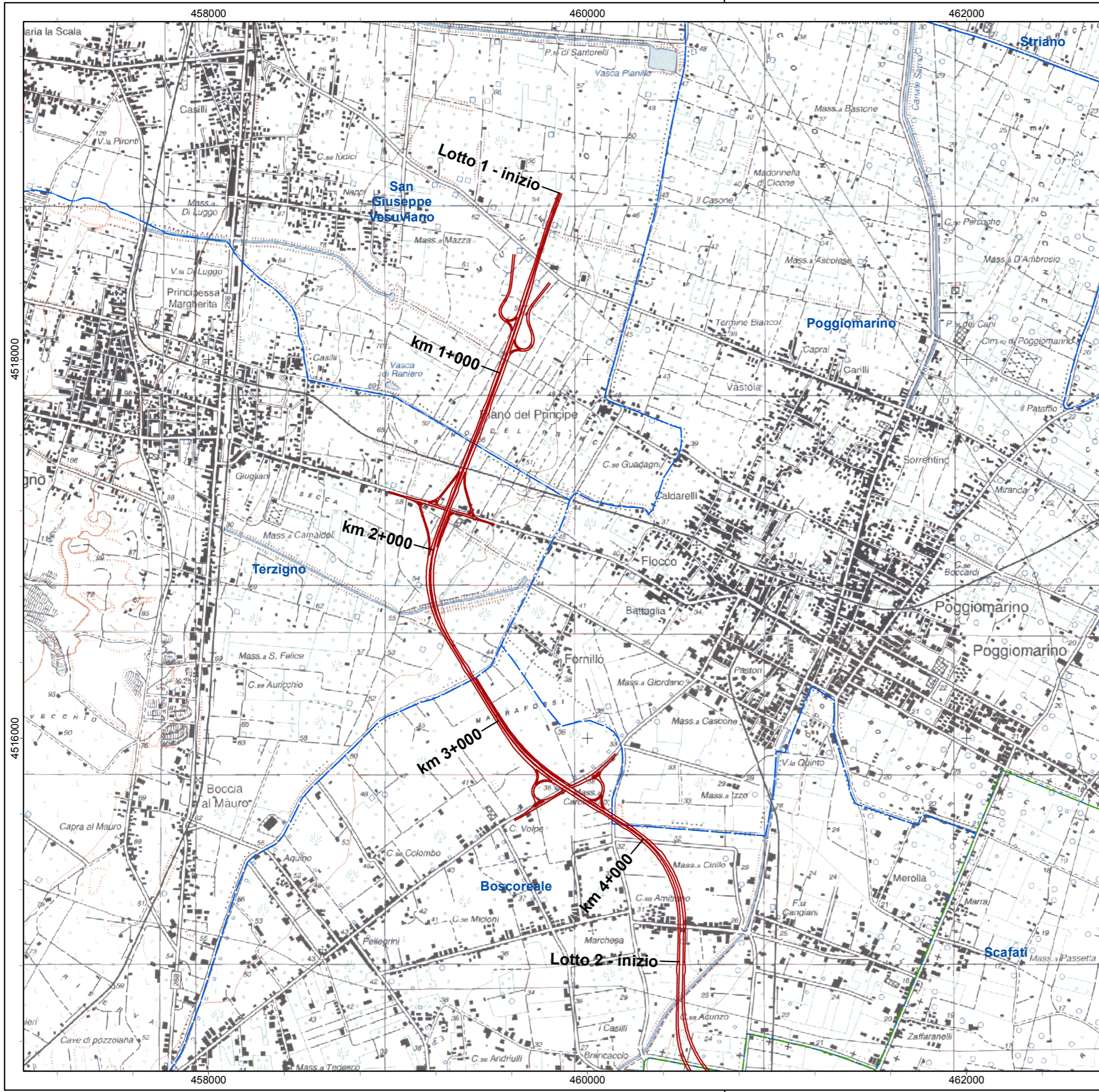
COD. NA235

PROGETTAZIONE: R.T.I.: PROGER S.p.A. (capogruppo mandataria)  
PROGIN S.p.A. - INTEGRA CONSORZIO STABILE  
IDROESSE Engineering S.r.l. - Prometeoengineering.it S.r.l. - ART S.r.l.

RESPONSABILE INTEGRAZIONE PRESTAZIONI SPECIALISTICHE: Prof. Ing. Antonio GRIMALDI (Progin S.p.A.)	CAPOGRUPPO MANDATARIA:  <b>PROGER</b> Direttore Tecnico: Dott. Ing. Stefano PALLAVICINI
GEOLOGO: Dott. Geol. Nocerino GIOSAFATTE (Prometeoengineering.it S.r.l.)	MANDANTI:  Direttore Tecnico: Dott. Ing. Lorenzo INFANTE  <b>INTEGRA</b> Consorzio Stabile di Architetture e Ingegneria Integrata Direttore Tecnico: Prof. Ing. Franco BRAGA
COORDINATORE PER LA SICUREZZA IN FASE DI PROGETTAZIONE: Dott. Ing. Nicola SCIARRA (Proger S.p.A.)	 Direttore Tecnico: Dott. Ing. Alberto CECCHINI  <b>PROMETEO</b> Direttore Tecnico: Dott. Ing. Alessandro FOCARACCI
PROJECT MANAGER DELL'R.T.I.: Dott. Ing. Carlo LISTORTI (Proger S.p.A.)	 <b>art</b> Direttore Tecnico: Dott. Ing. Ivo FRESIA
VISTO: RESPONSABILE DEL PROCEDIMENTO: Dott. Ing. Domenico PIETRAPERTOSA	CONSULENTE SPECIALISTICO TEMA ARCHEOLOGIA: GIANO S.n.c. di Pasini Daria e Bonaiuto Marco

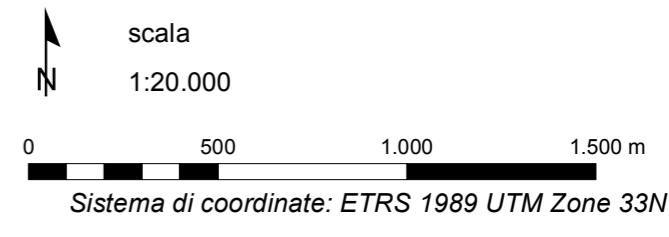
STUDI GENERALI  
ARCHEOLOGIA  
Posizionamento dell'area di progetto su stralcio IGM

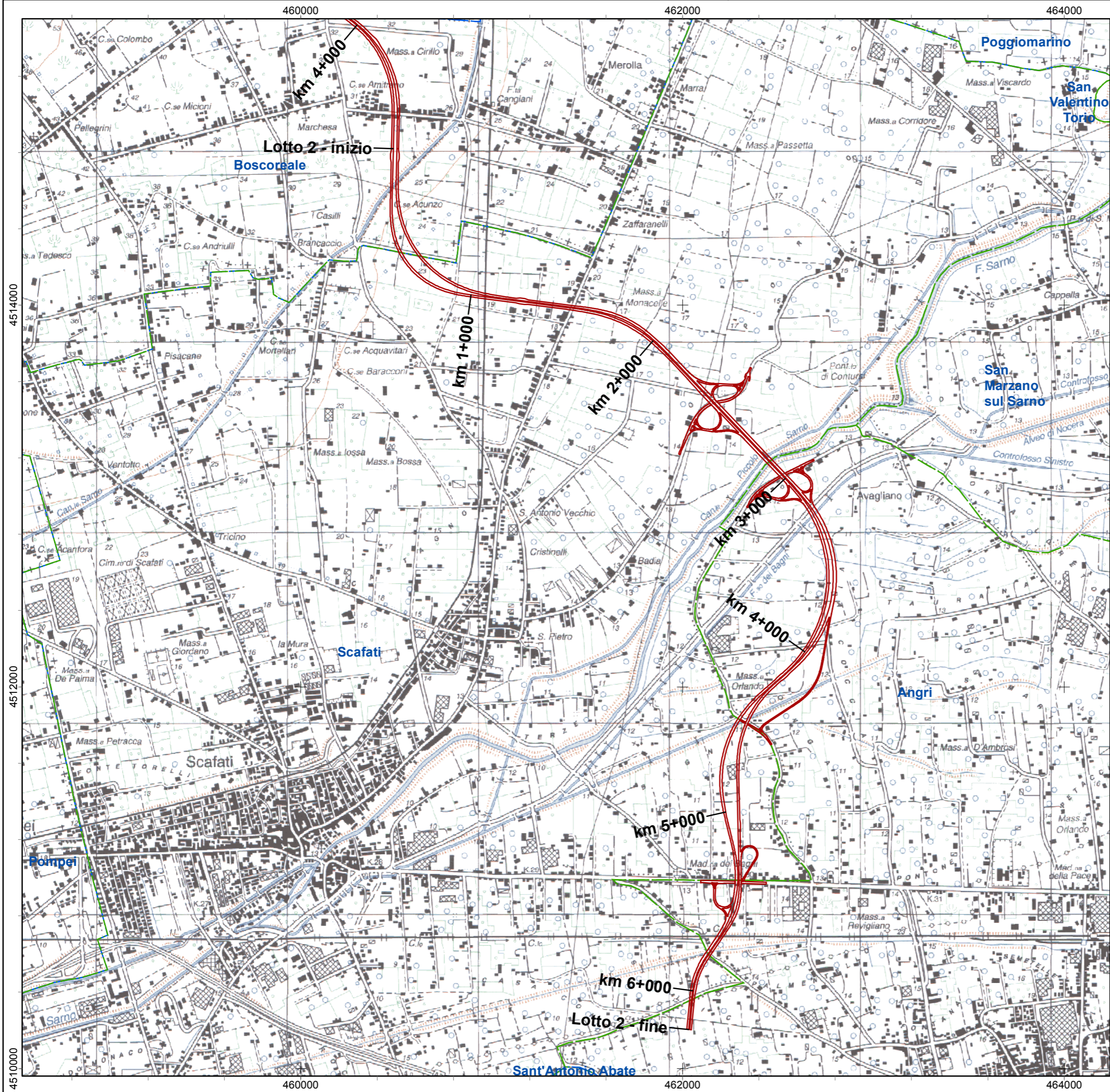
CODICE PROGETTO	NOME FILE	REVISIONE	SCALA:
PROGETTO DPNA0235    LIV. PROG. D    19	CODICE ELAB. T02SG00GENPL01	A	1:20000
A	Emissione	15/07/2020	Bonaiuto Pasini Grimaldi
REV.	DESCRIZIONE	DATA	REDATTO VERIFICATO APPROVATO



Posizionamento dell'area di progetto su stralcio IGM - Tav. 1 di 2

— tracciato di progetto





Posizionamento dell'area di progetto su stralcio IGM - Tav. 2 di 2

— tracciato di progetto

