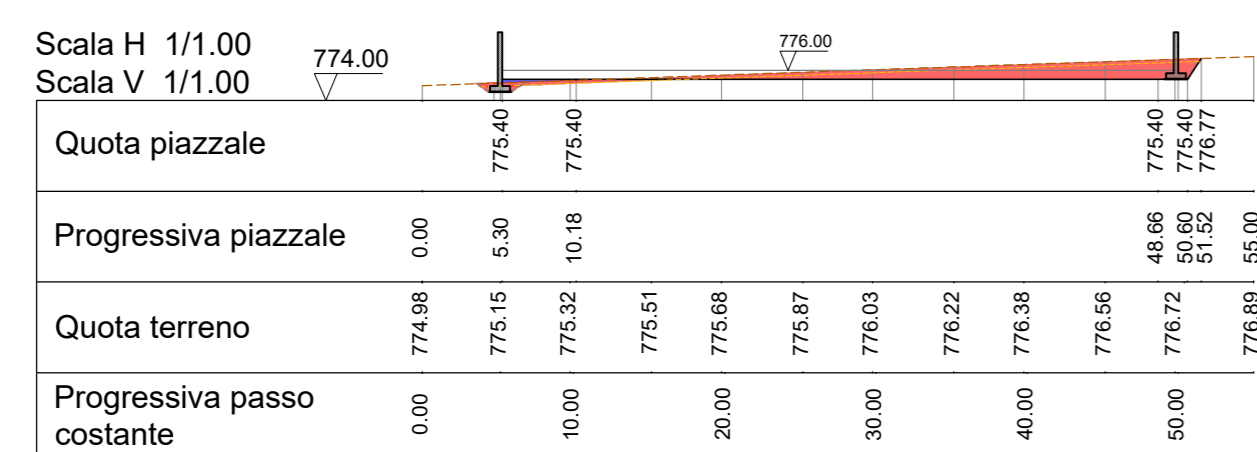
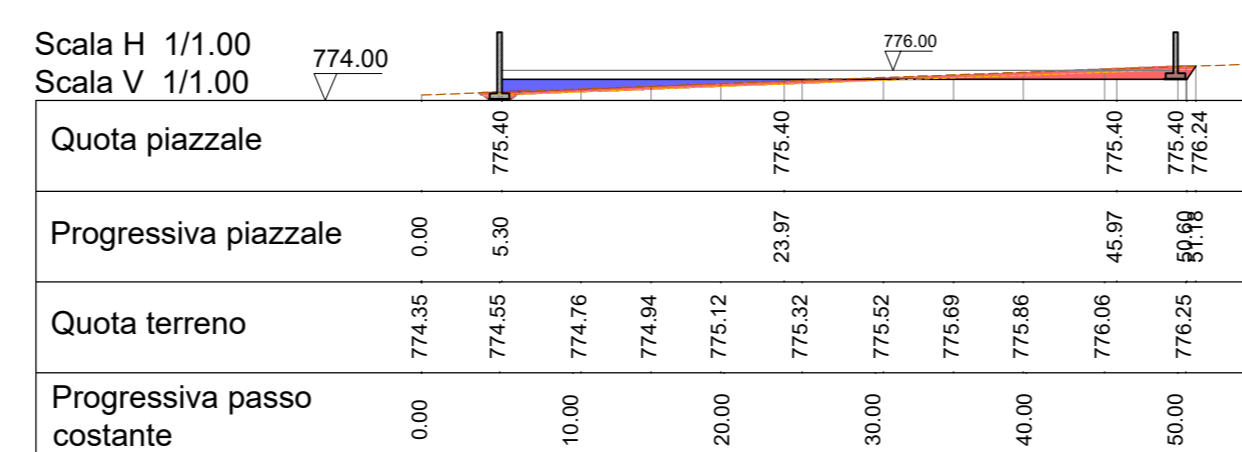


LEGENDA	
SIMBOLO	DESCRIZIONE
	RECINZIONE STAZIONE
	CAVIDOTTO AT
	PROFILO TERRENO
	CURVE DI LIVELLO DIRETTRICI EQUIDISTANZA 5 m
	CURVE DI LIVELLO NORMALI EQUIDISTANZA 1 m
	LINEA DI SCOTICO
	PROFILO PROGETTO
	SOVRASTRUTTURA PIAZZALE E STRADA DI ACCESSO
	AREA IN SCAVO
	AREA IN RILEVATO

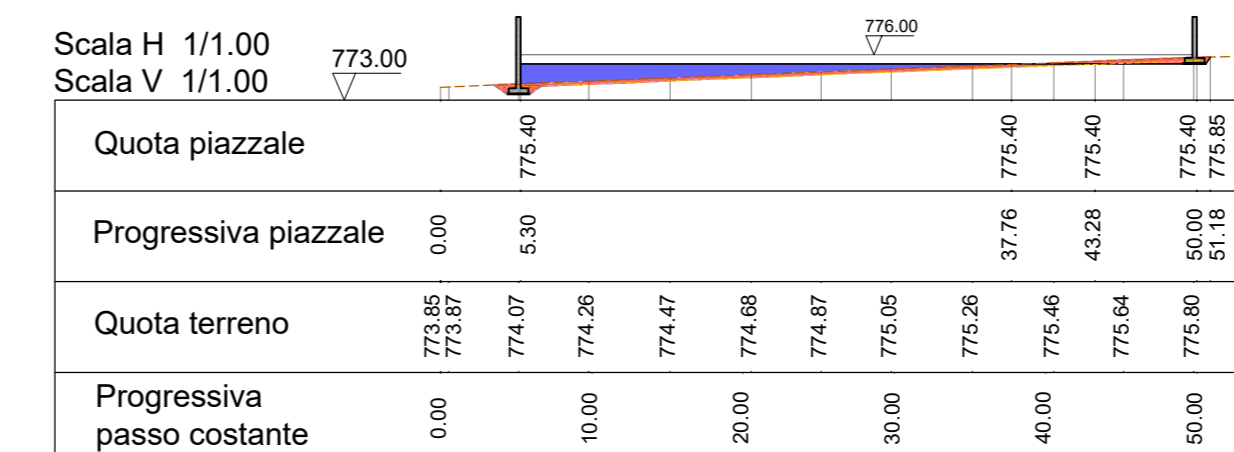
SEZIONE A-A1



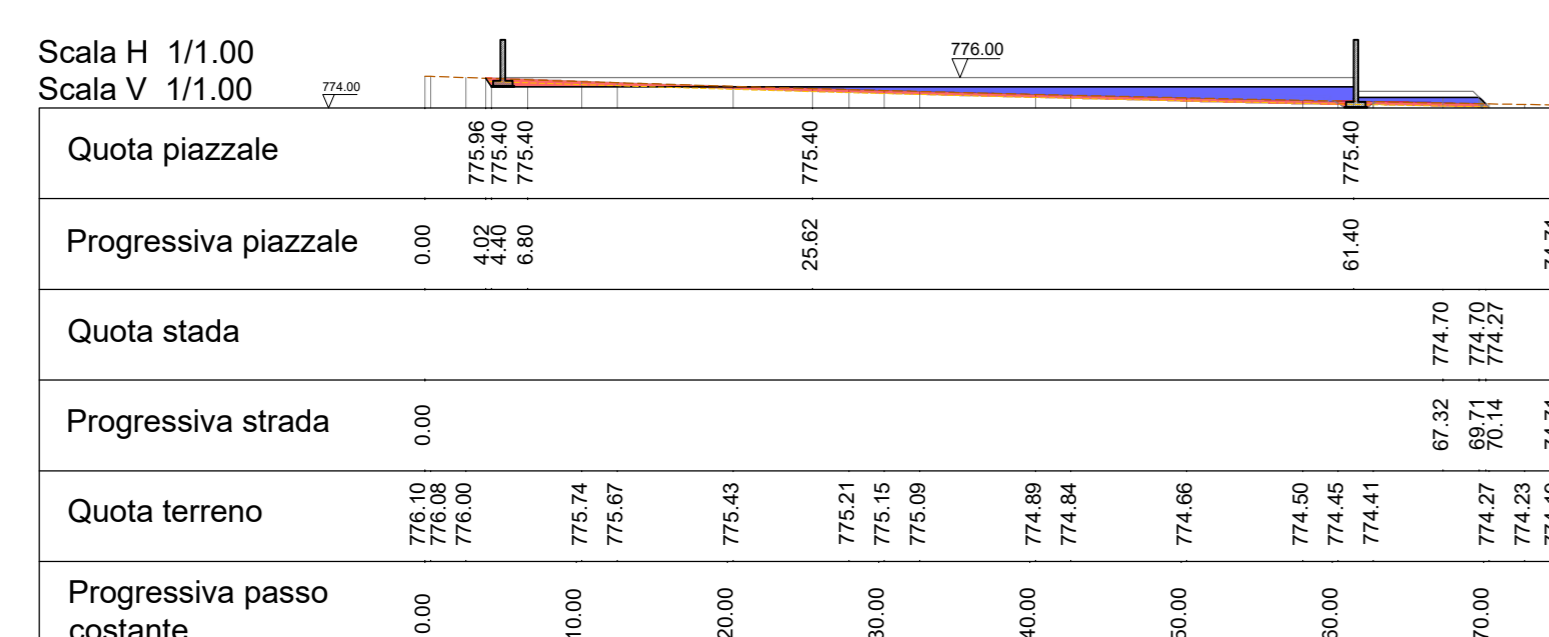
SEZIONE B-B1



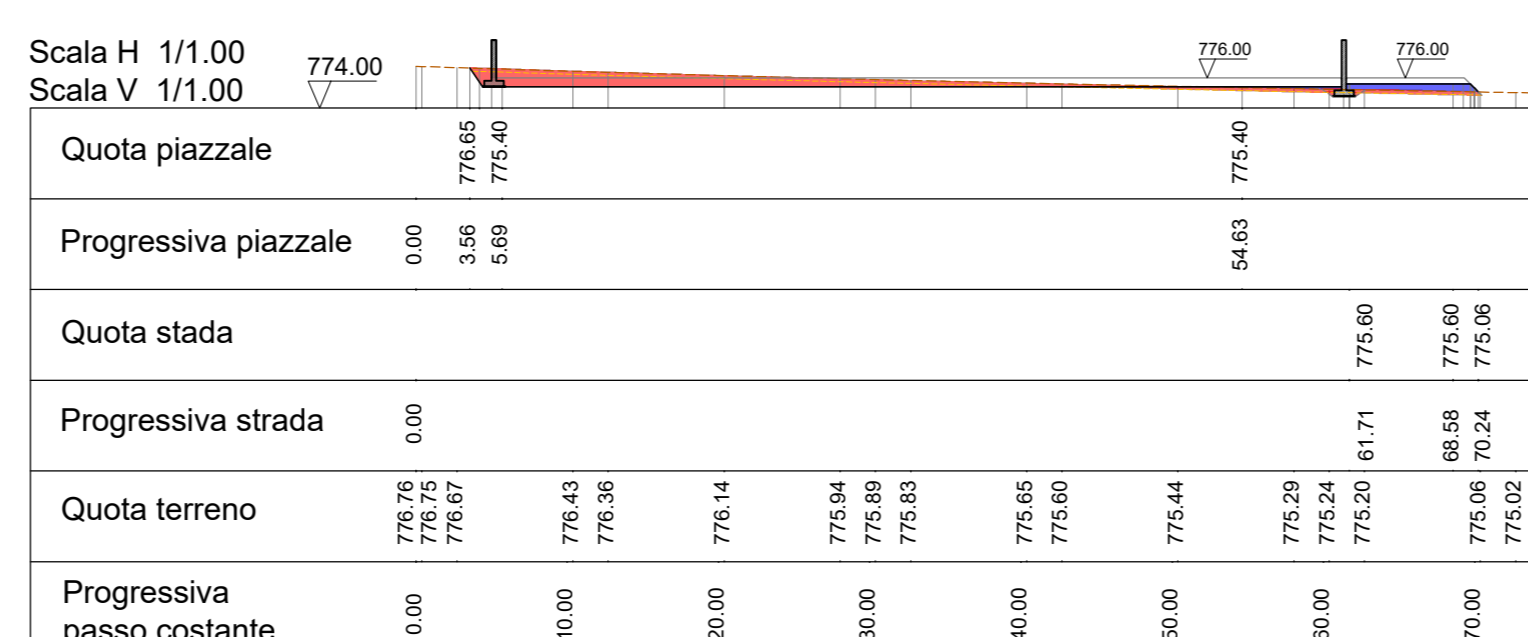
SEZIONE C-C1



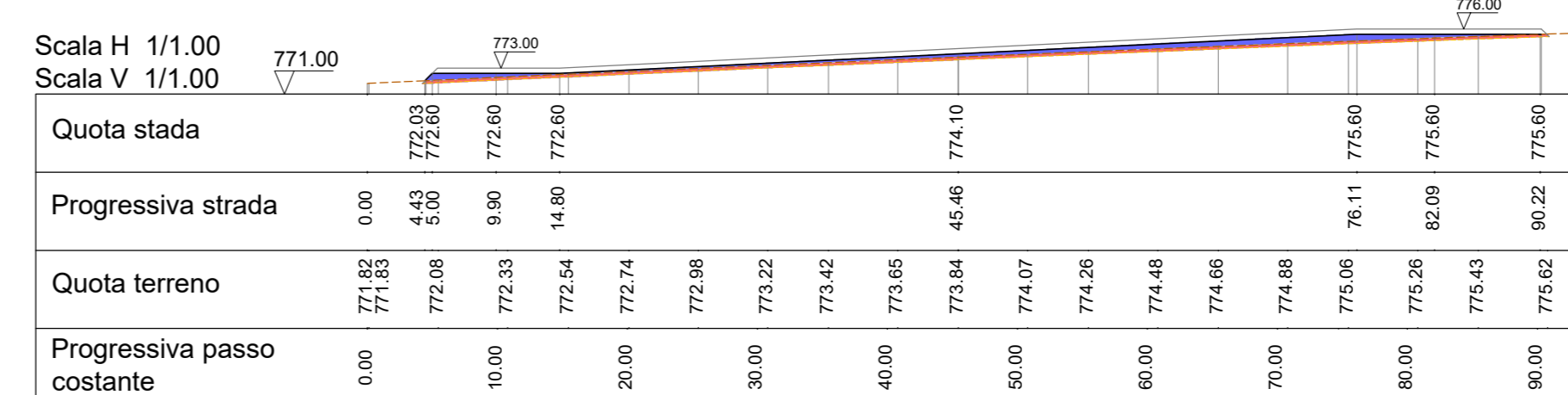
SEZIONE D-D1



SEZIONE E-E1



SEZIONE F-F1



Scala 1:500

**REGIONE AUTONOMA DELLA SARDEGNA**  
PROVINCE DI NUORO E SASSARI

**COMUNE DI BITTI**      **COMUNE DI OSIDA**      **COMUNE DI BUDDUSO**

**PROGETTO PER LA REALIZZAZIONE DEL PARCO EOLICO "BITTI - AREA PIP"**  
Potenza complessiva 56 MW

**PROGETTO DEFINITIVO**  
DELL'IMPIANTO, DELLE OPERE CONNESSE E DELLE INFRASTRUTTURE INDISPENSABILI

**PE-Tav.11**

**SE UTENTE - SISTEMAZIONE DEL TERRENO-PLANIMETRIA E SEZIONI**

**COMMITTENTE**  
**GREEN SARDEGNA 2 S.r.l.**  
Piazza del Grano 3  
39100 Bolzano, Italia

**GRUPPO DI LAVORO**

Progettazione e coordinamento:  
I.A.T. Consulenza e progetti S.r.l.  
Dot. Ing. Giuseppe Frongia

Consulenze specialistiche:  
Ing. Giuseppe Frongia  
Ing. Martina Barone  
Ing. Enrico Battista  
Dot. Marina Maria (Pianeta)  
Ing. Gianfranco Corti  
Dot. Geol. Mauro Pompi (Geologia e geotecnica)  
Dot. Geol. Maria Francesca Lobina (Geologia e geotecnica)

**FIRME**

**IAT**      **GSE2**

Dot. Ing. Giuseppe Frongia

**SCALA:**  
1:500

Rev.	Descrizione	Redatto	Verificato	Approvato	Data
00	Prima emissione	IAT	GF	GSE2	Agosto 2020
01	Integrazioni MBACT DG ABAP Rev V (prot.35056 data 14/12/2020) e DG Ambiente della SAS prot.2668 data 02/02/2021	IAT	GF	GSE2	Settembre 2021