LEGENDA

4 ─○─ Linea 150 kV e sostegno esistente

3N ─○─ Sostegno in progetto

2 ─○─ Sostegno da demolire

🟨 D.P.A. Distanza di Prima Approssimazione

▥ Posizione Catastale fabbricati

▨ Posizione reale Recettore

DOTT. ING. GIOVANNI A. SARACENO N° 1629

Revisione	Data	DESCRIZIONE	Redatto	Approvato
01	Aprile 2021	Revisione dopo commenti Terna	3E	GES2
00	Luglio 2020	Emissione	3E	GES2

Cliente GREENENERGYSARDEGNA2	Commessa POTENZIAMENTO ELETTRODOTTO RTN 150 kV “Chilivani-Ozieri-Buddusò-Siniscola 2”	Scala 1:4.000 Formato A4L Foglio 1 di 3
3E Ingegneria S.r.l.	Titolo Linea 385 "Centrale Ozieri - C.P. Buddusò" Planimetria su mappa catastale con DPA	Id. 020.20.01.W15

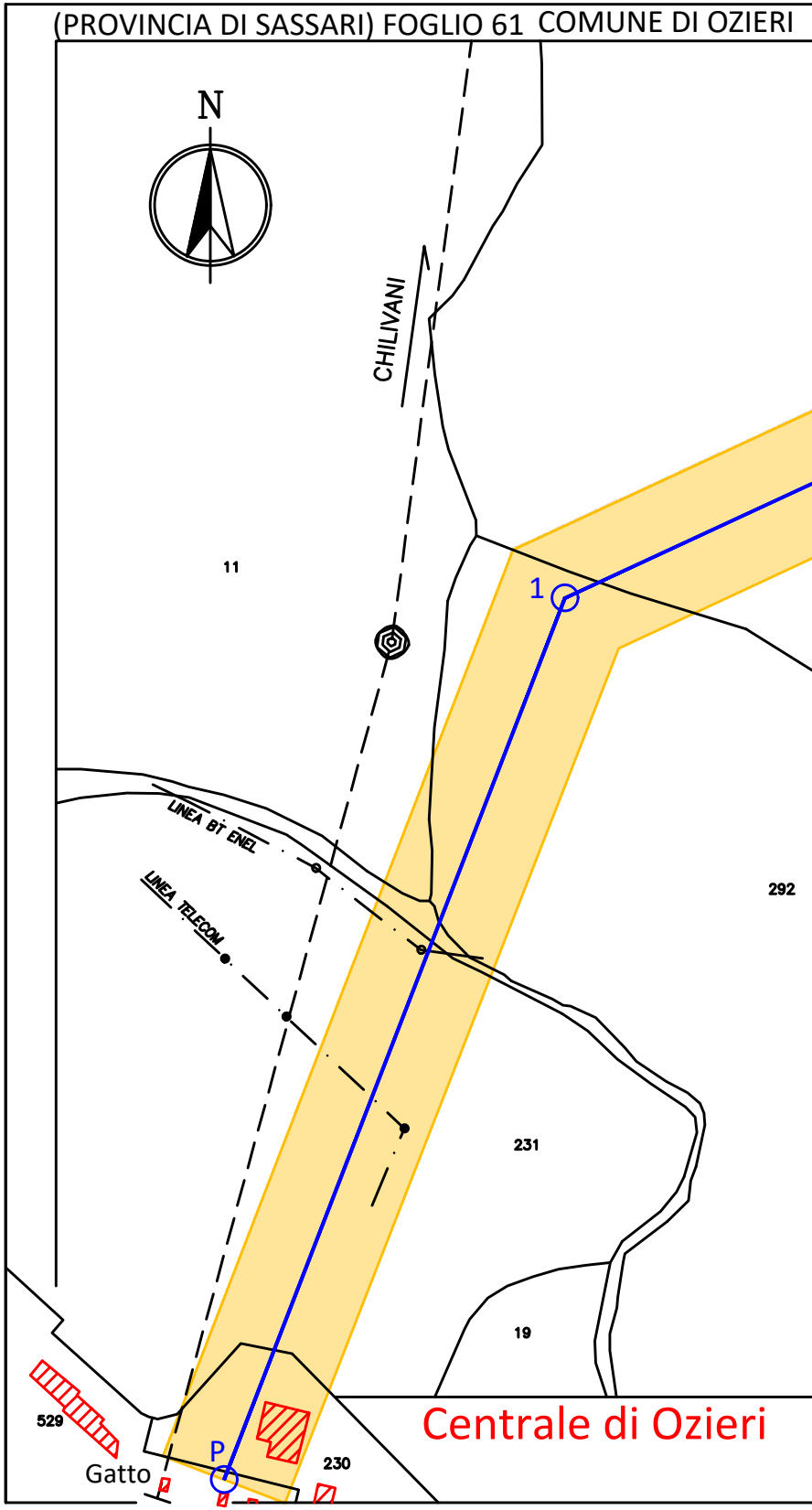
(PROVINCIA DI SASSARI) FOGLIO 61 COMUNE DI OZIERI
N
CHILIVANI
11
1
292
LINEA BT ENEL
LINEA TELECOM
231
19
529
230
P
Gatto
Centrale di Ozieri

COMUNE DI OZIERI

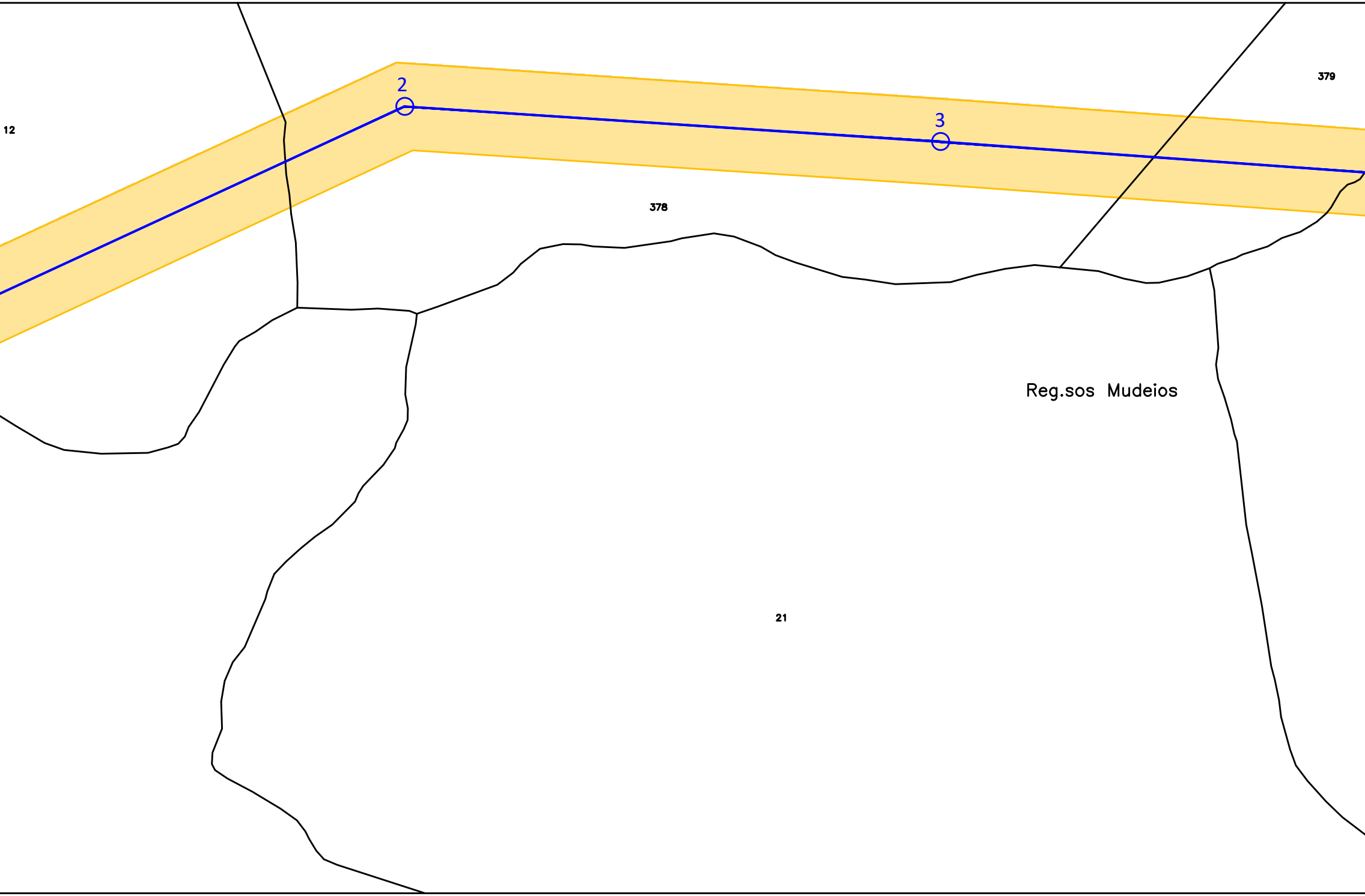
2
3
12
378
379
Reg.sos Mudeios
21

FOGLIO 61 COMUNE DI OZIERI
(PROVINCIA DI SASSARI)

COMUNE DI OZIERI

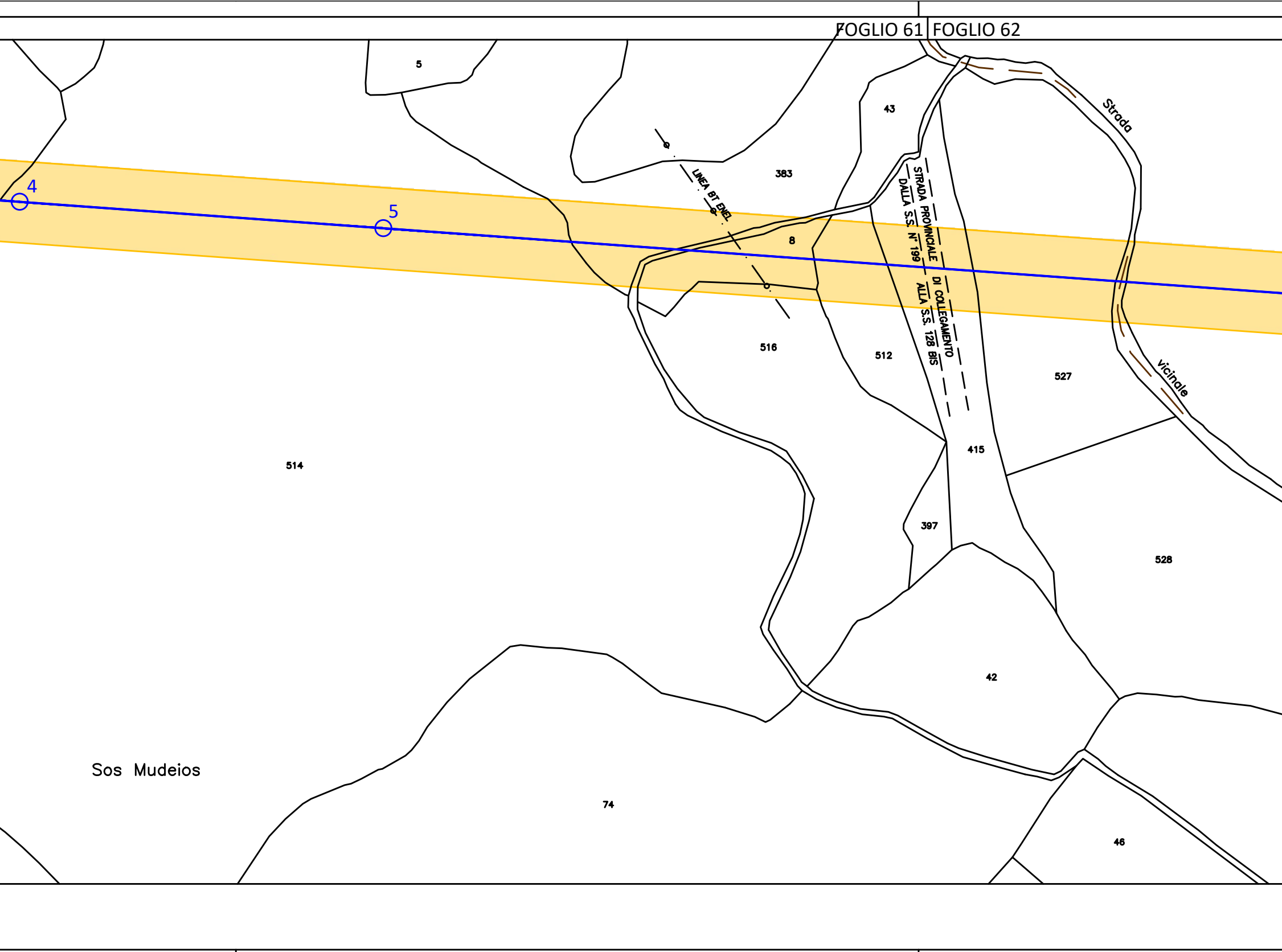
FOGLIO 61
FOGLIO 62
5
43
383
LINEA BT ENEL
STRADA PROVINCIALE DI COLLEGAMENTO
DALLA S.S. N° 199 ALLA S.S. 128 BIS
Strada
vicinale
4
5
8
516
512
527
514
415
397
528
42
74
46
Sos Mudeios

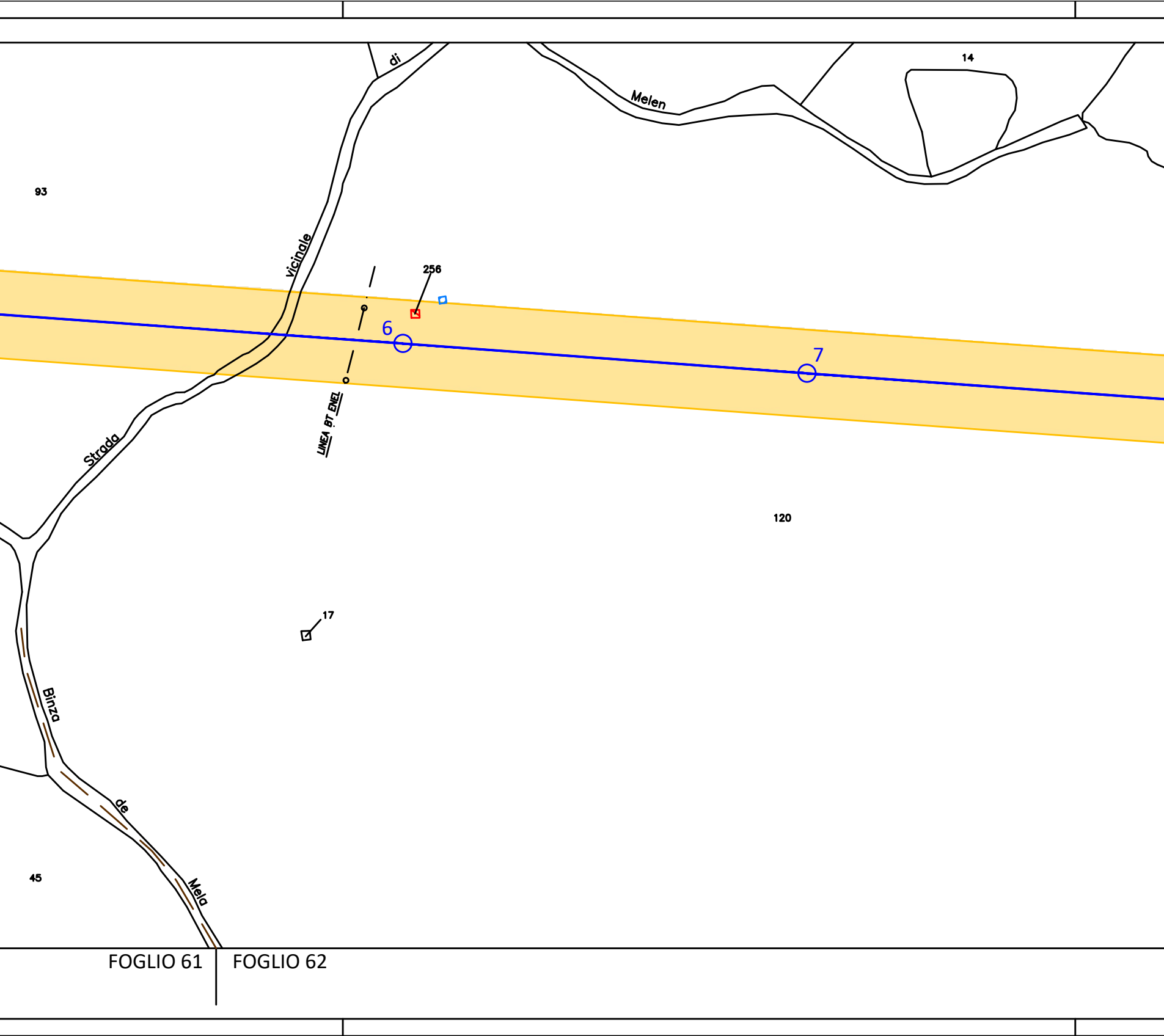

di
Melen
14
93
vicinale
256
6
7
LINEA BT ENEL
Strada
120
17
Binza
de
Mela
45
FOGLIO 61
FOGLIO 62

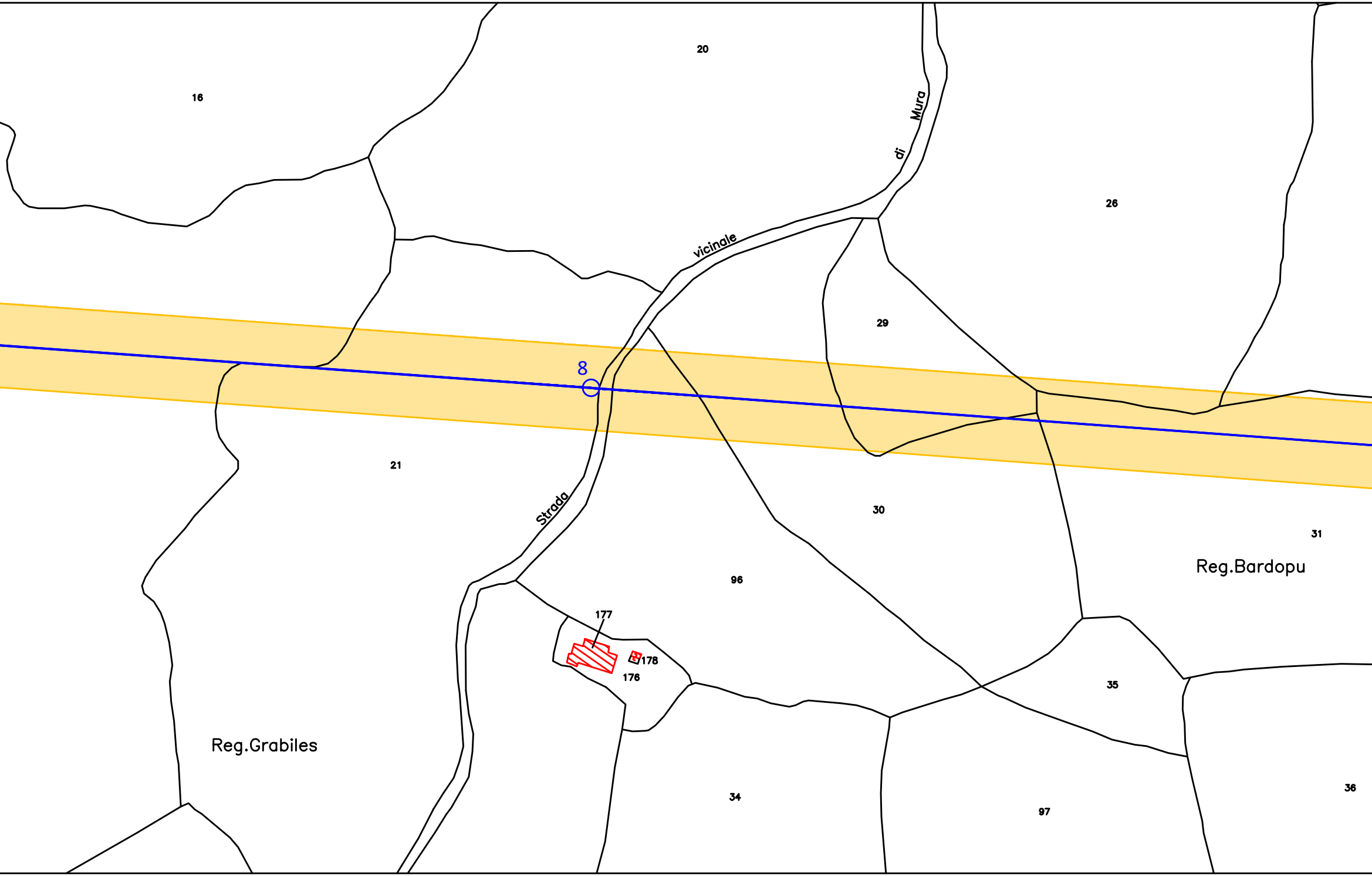
16
20
Strada vicinale di Mura
26
29
8
21
30
31
Reg.Bardopu
96
177
178
176
35
Reg.Grabiles
34
97
36

COMUNE DI OZIERI PROVINCIA DI SASSARI

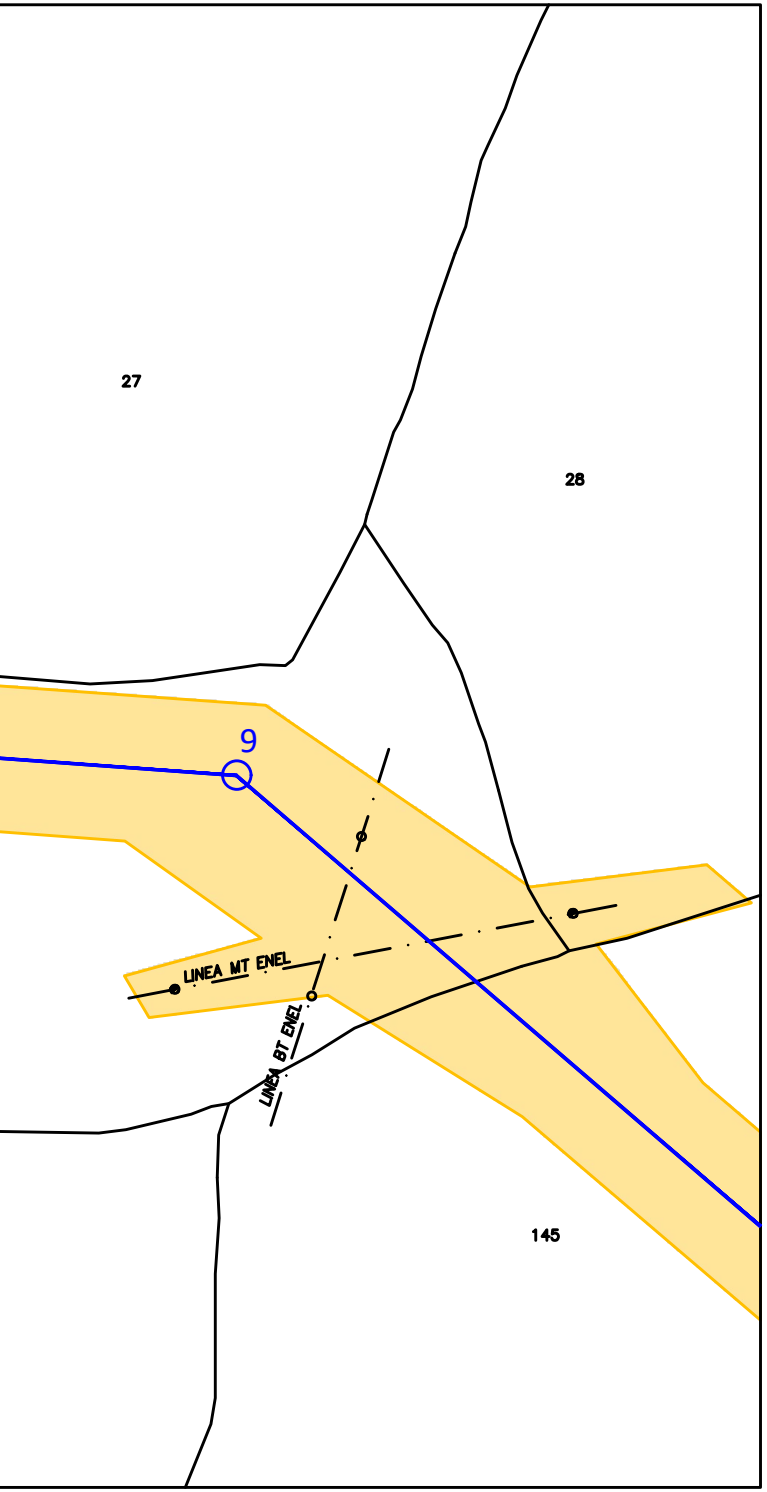
27
28
9
LINEA MT ENEL
LINEA BT ENEL
145

COMUNE DI OZIERI
PROVINCIA DI SASSARI

PROVINCIA DI SASSARI COMUNE DI OZIERI

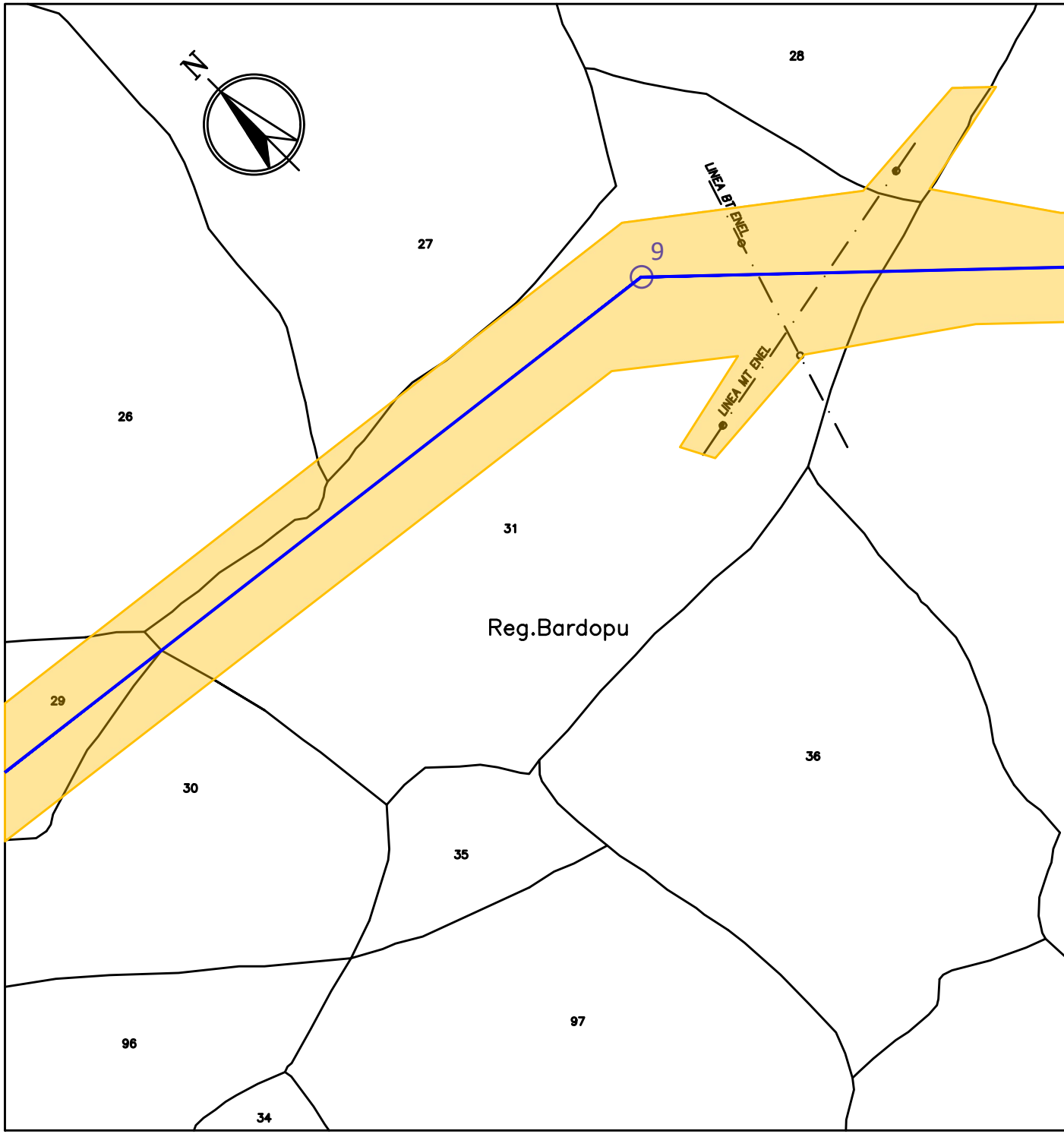
N
28
27
LINEA BT ENEL
9
LINEA MT ENEL
26
31
Reg.Bardopu
29
36
30
35
97
96
34

COMUNE DI OZIERI
PROVINCIA DI SASSARI

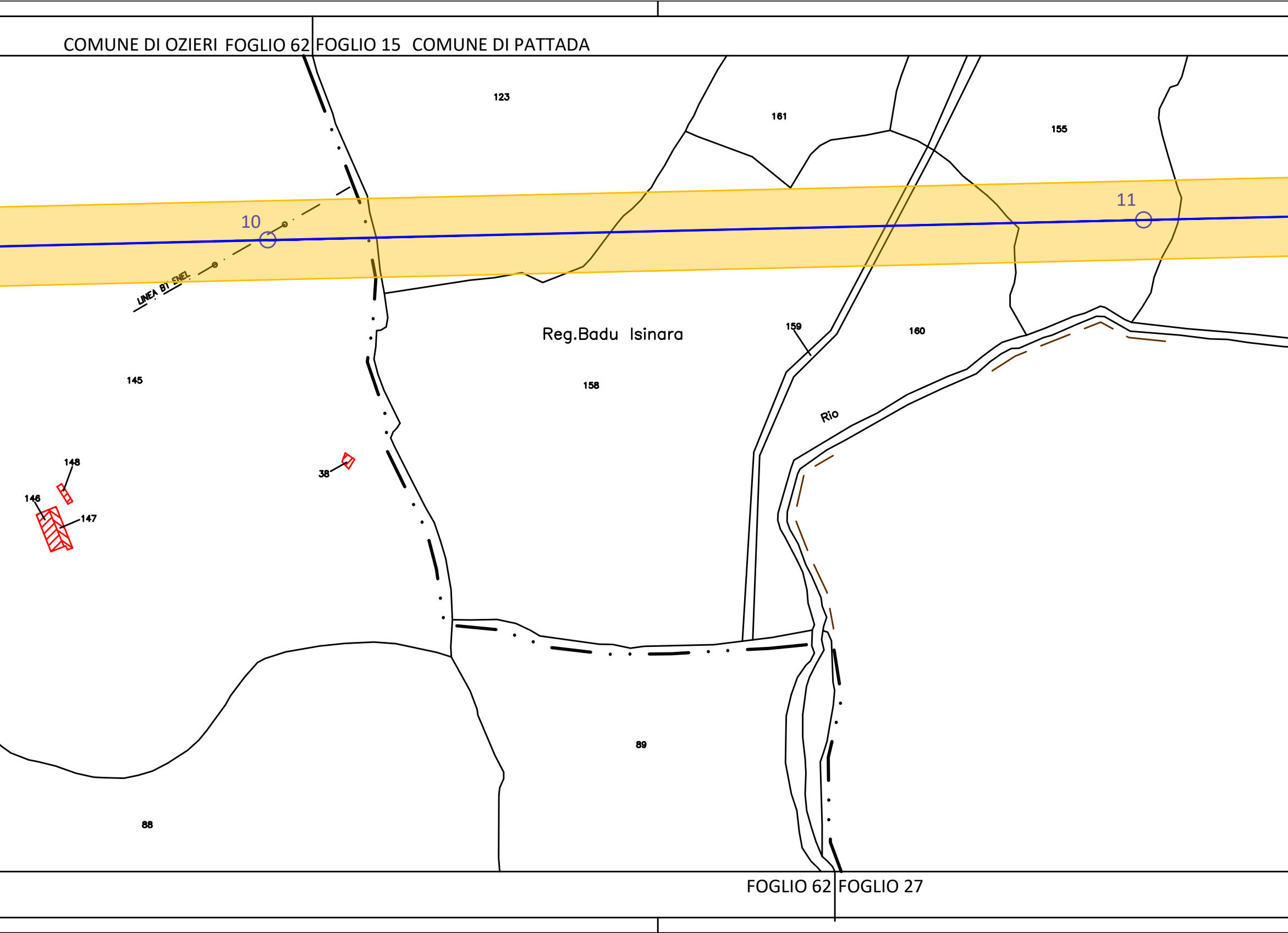
COMUNE DI OZIERI
FOGLIO 62
FOGLIO 15
COMUNE DI PATTADA
123
161
155
10
11
LINEA BT ENEL
145
158
Reg.Badu Isinara
159
160
Rio
148
38
146
147
89
88
FOGLIO 62
FOGLIO 27

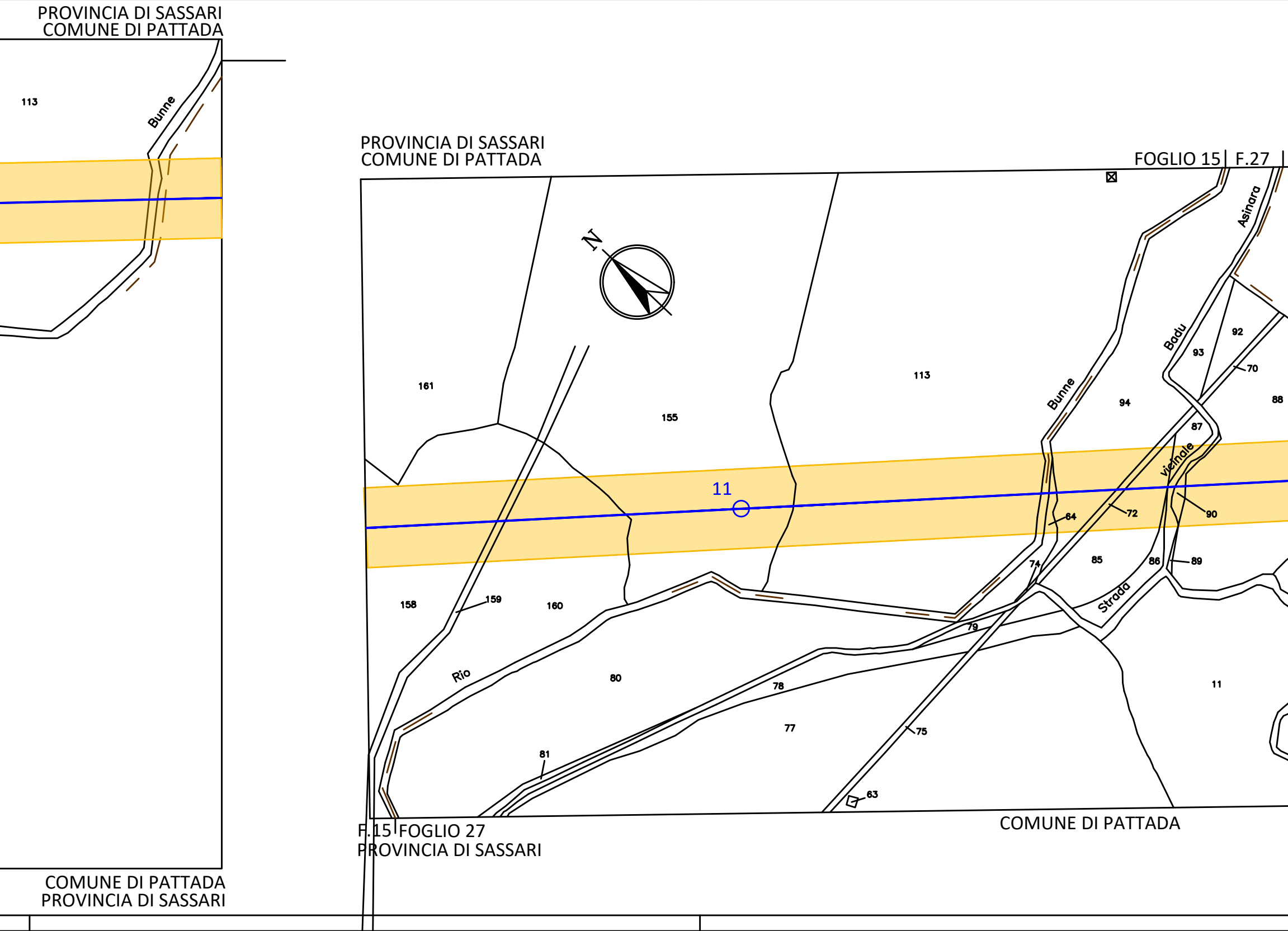
PROVINCIA DI SASSARI
COMUNE DI PATTADA
113
Bunne
COMUNE DI PATTADA
PROVINCIA DI SASSARI
PROVINCIA DI SASSARI
COMUNE DI PATTADA
FOGLIO 15
F.27
N
161
155
113
Asinara
Badu
93
92
70
94
88
Bunne
87
Vicinale
11
64
72
90
85
86
89
74
Strada
158
159
160
79
Rio
80
78
11
77
75
81
63
F.15
FOGLIO 27
PROVINCIA DI SASSARI
COMUNE DI PATTADA

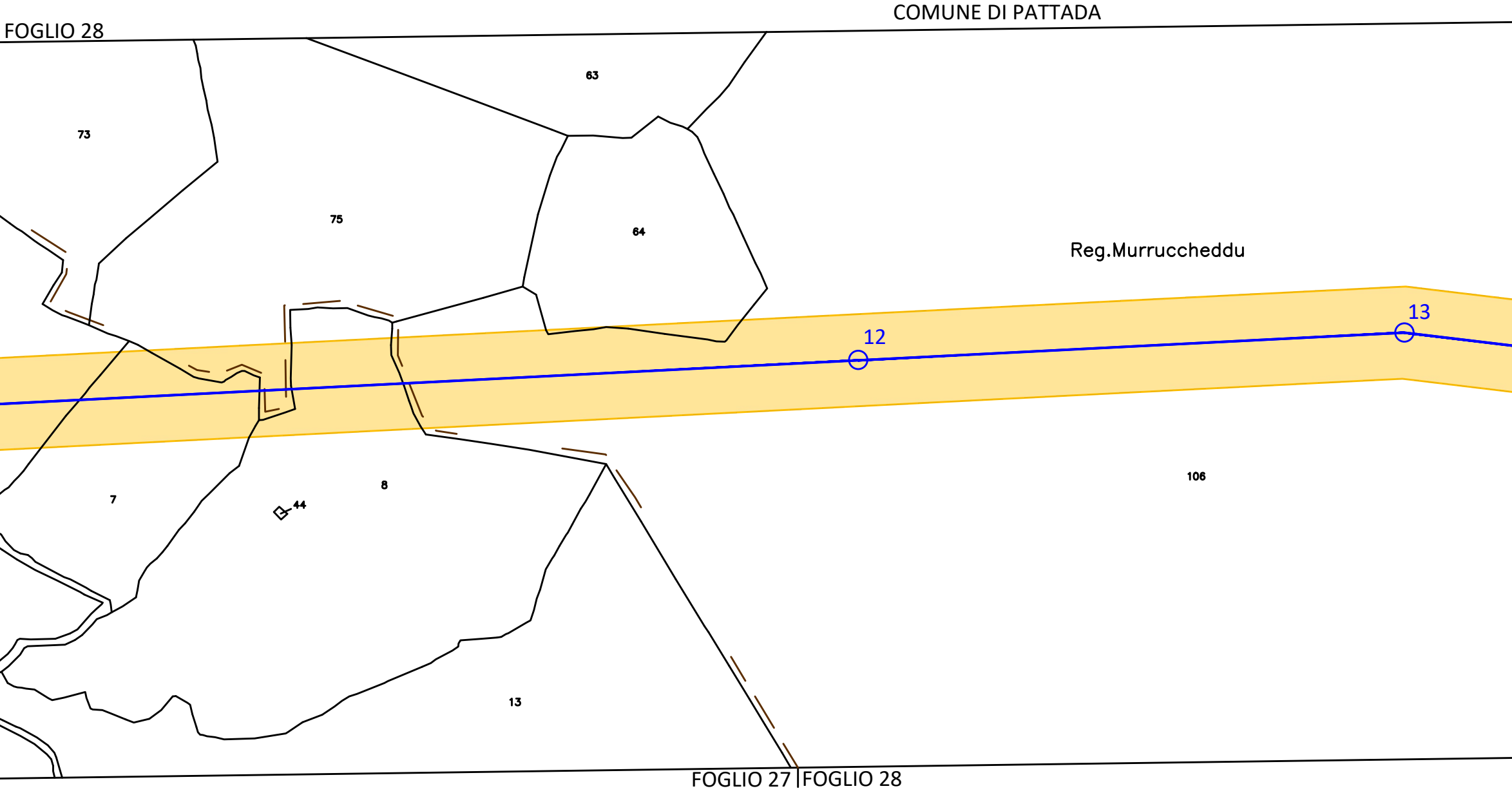
COMUNE DI PATTADA
FOGLIO 28
63
73
75
64
Reg.Murruccheddu
13
12
106
7
8
44
13
FOGLIO 27
FOGLIO 28

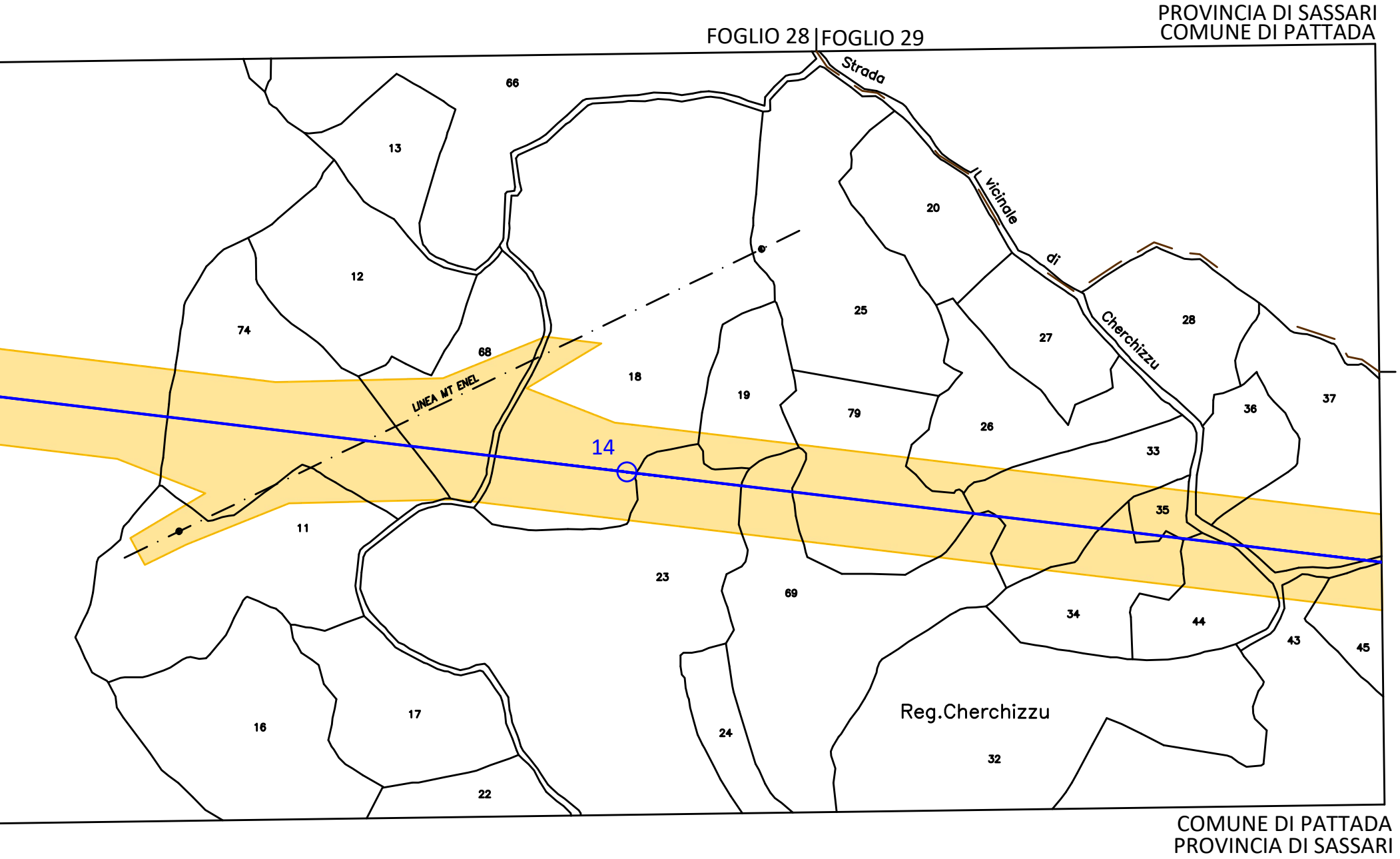
PROVINCIA DI SASSARI
COMUNE DI PATTADA
FOGLIO 28
FOGLIO 29
Strada vicinale di Cherchizzu
66
13
12
74
68
18
19
25
20
27
28
79
26
33
36
37
35
11
23
69
34
44
43
45
16
17
22
24
32
Reg.Cherchizzu
LINEA MT ENEL
14
COMUNE DI PATTADA
PROVINCIA DI SASSARI

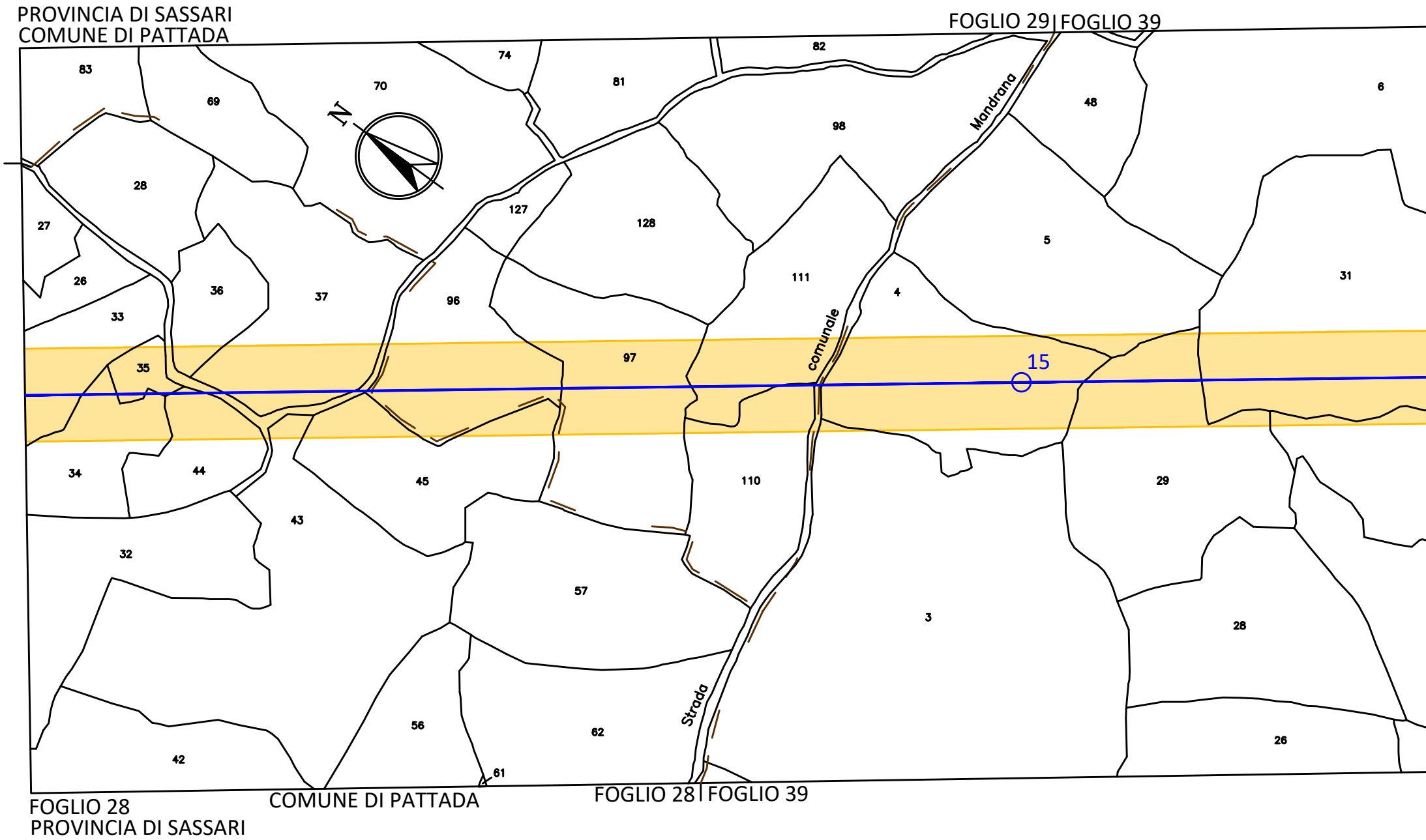
PROVINCIA DI SASSARI
COMUNE DI PATTADA
FOGLIO 29
FOGLIO 39
83
69
70
74
81
82
6
48
98
Mandrana
N
28
27
127
128
5
26
36
37
96
111
4
31
33
comunale
97
35
15
34
44
45
110
29
43
32
57
3
28
56
62
26
42
61
Strada
FOGLIO 28
PROVINCIA DI SASSARI
COMUNE DI PATTADA
FOGLIO 28
FOGLIO 39

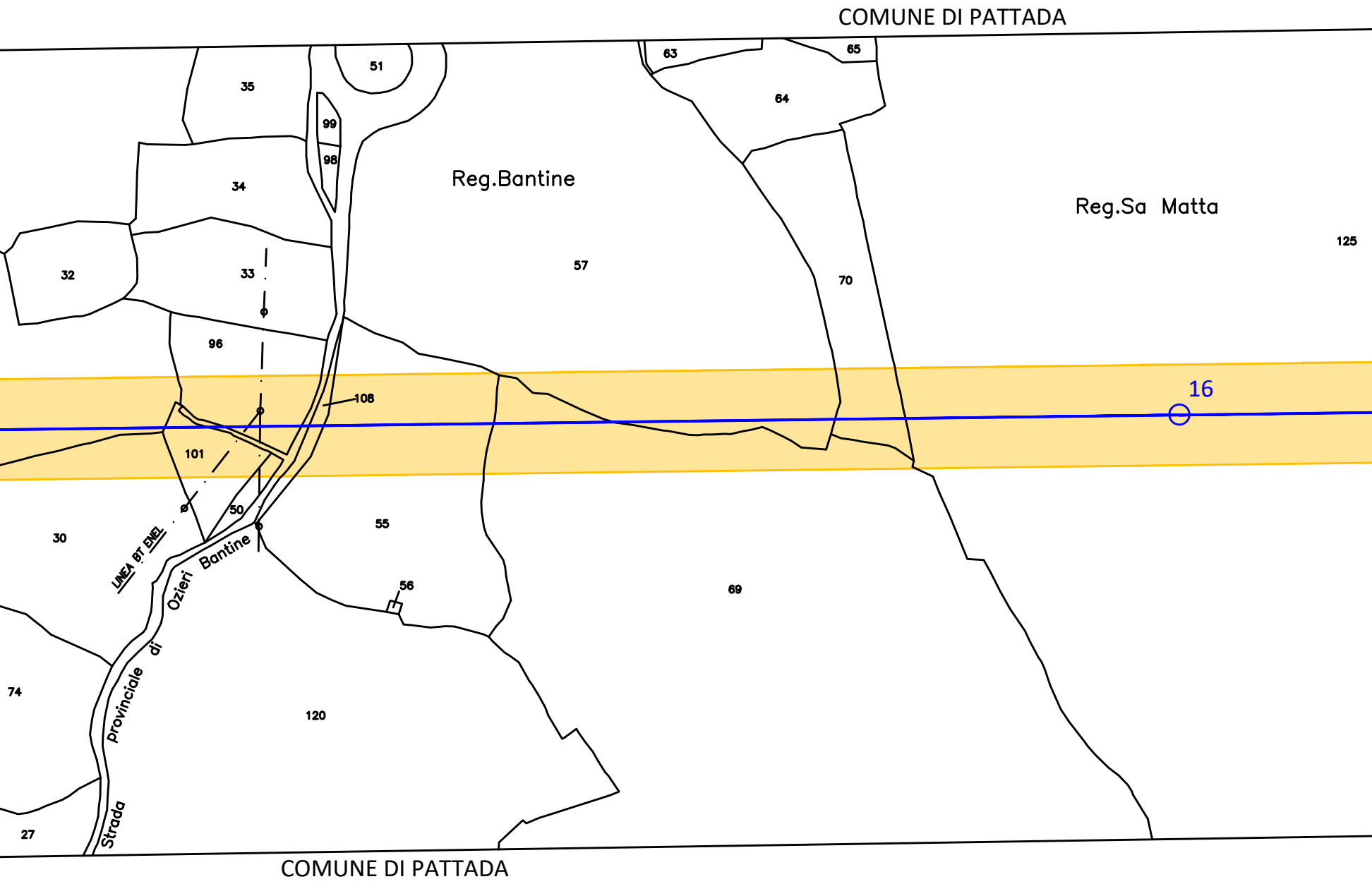
COMUNE DI PATTADA
63
65
51
35
64
99
98
34
Reg.Bantine
Reg.Sa Matta
125
32
33
57
70
96
108
16
101
50
55
30
LINEA BT ENEL
Bantine
Ozieri
di
provinciale
Strada
56
69
74
120
27
COMUNE DI PATTADA

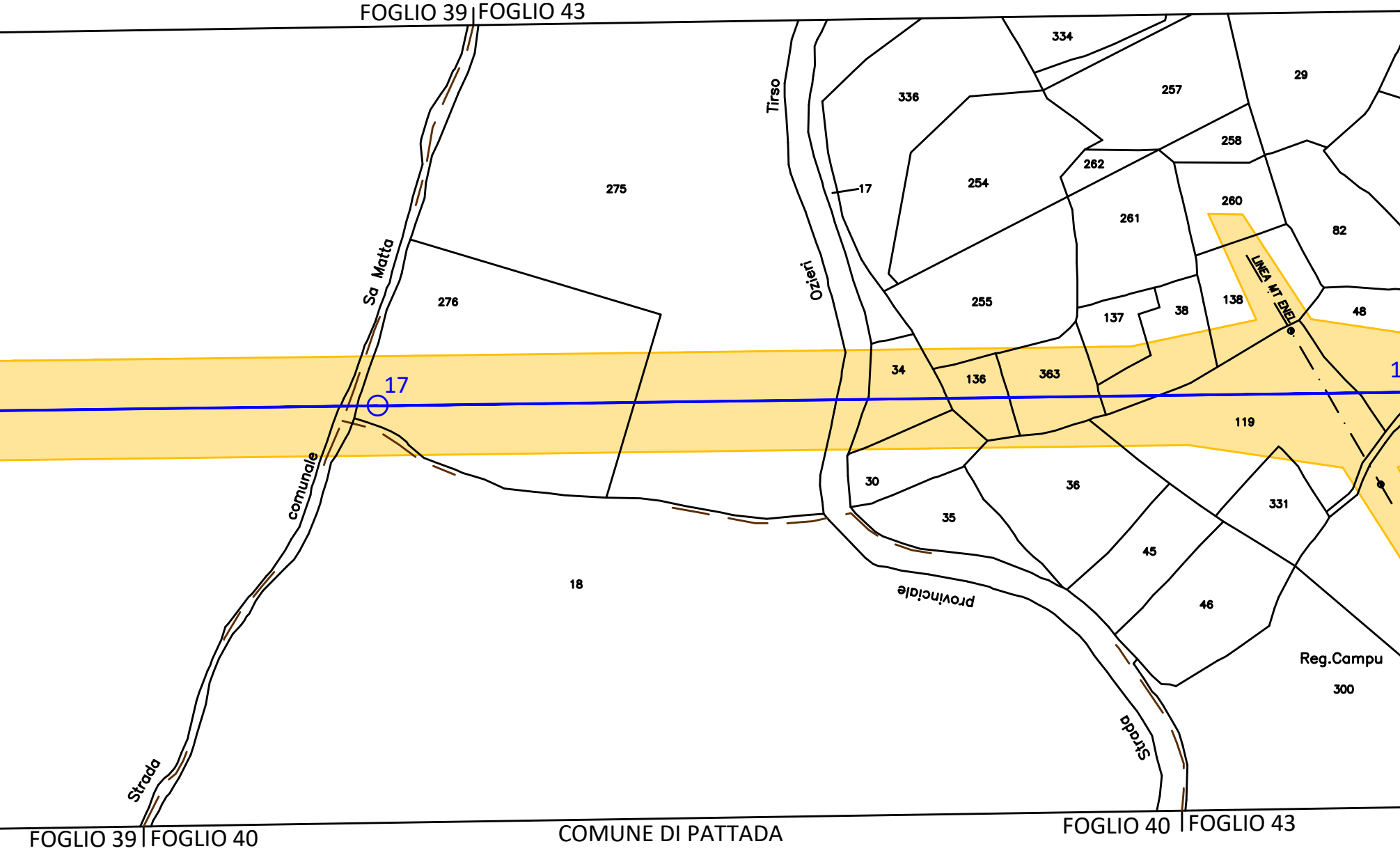
FOGLIO 39
FOGLIO 43
334
336
257
29
258
262
254
275
Tirso
17
261
260
82
276
Sa Matta
Ozieri
255
137
38
138
LINEA MT ENEL
48
17
34
136
363
119
comunale
30
36
331
35
45
18
provinciale
46
Reg.Campu
300
Strada
Strada
FOGLIO 39
FOGLIO 40
COMUNE DI PATTADA
FOGLIO 40
FOGLIO 43

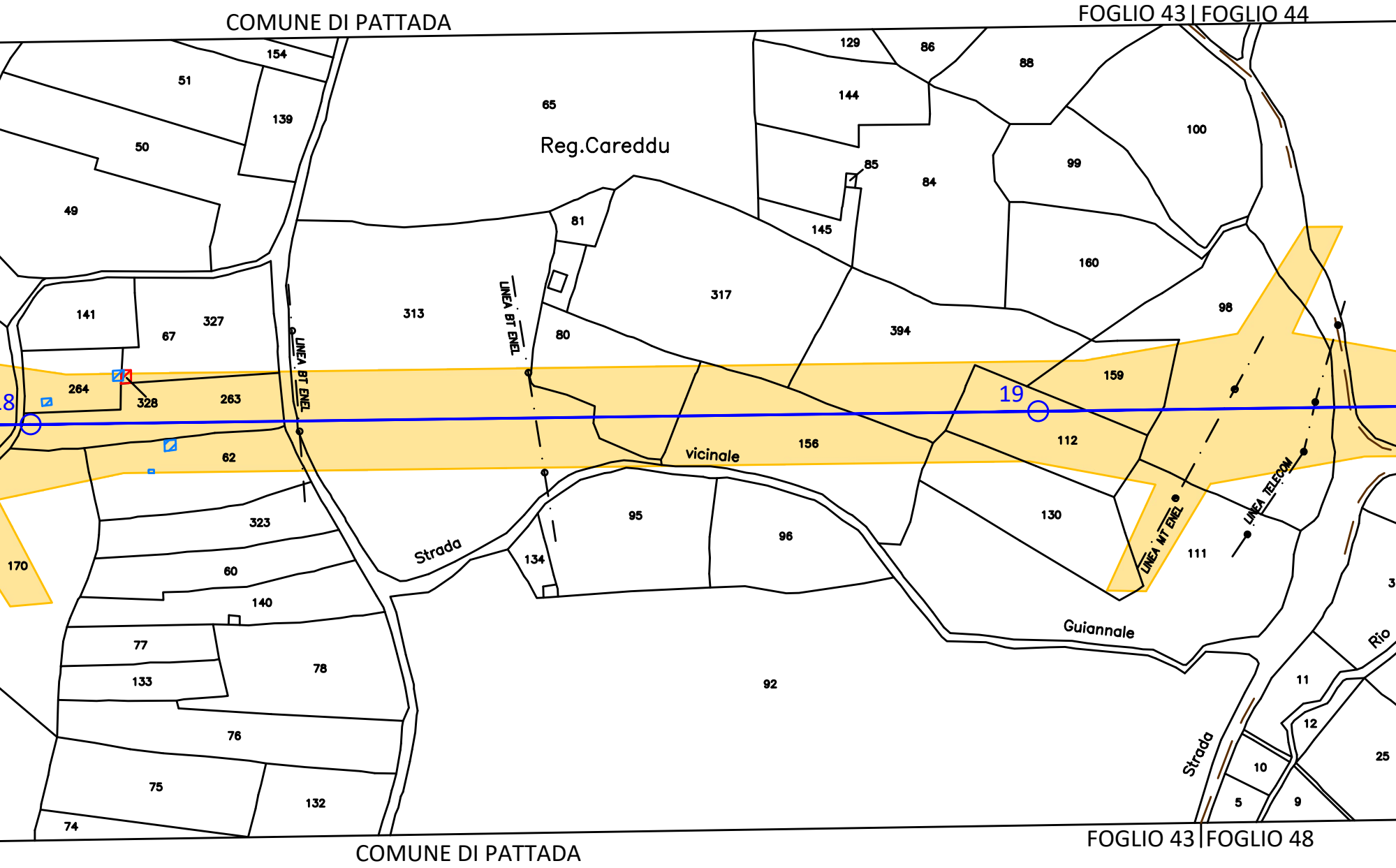
COMUNE DI PATTADA
FOGLIO 43 | FOGLIO 44
Reg.Careddu
LINEA BT ENEL
LINEA BT ENEL
LINEA MT ENEL
LINEA TELECOM
Strada
vicinale
Guiannale
Strada
Rio
8
19
154
51
139
50
49
65
129
86
88
144
100
85
99
84
145
81
160
141
327
67
313
317
394
98
80
159
264
328
263
62
156
112
323
95
96
130
170
60
134
111
140
3
77
78
92
11
133
12
76
25
10
75
132
5
9
74
COMUNE DI PATTADA
FOGLIO 43 | FOGLIO 48

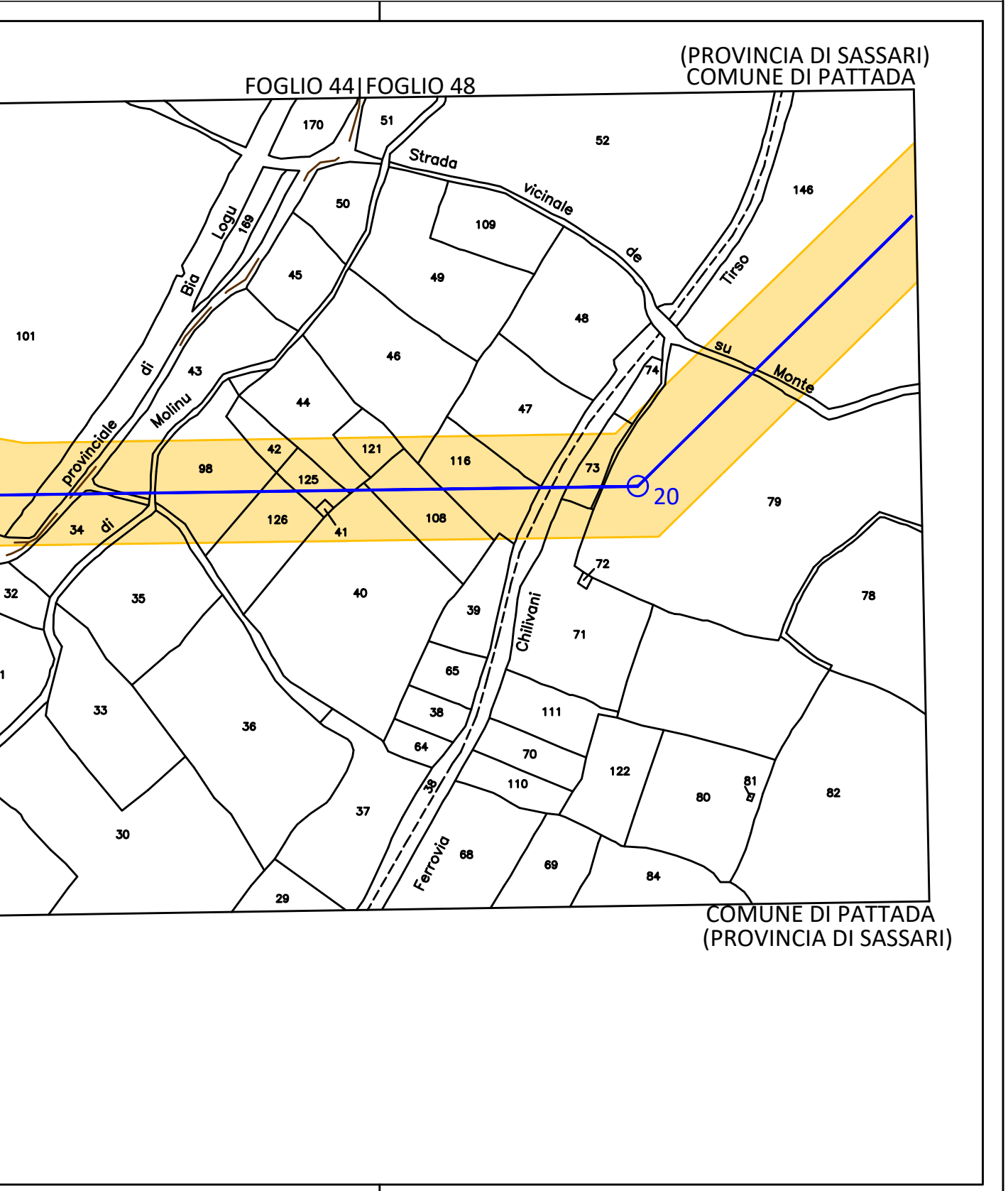
(PROVINCIA DI SASSARI)
COMUNE DI PATTADA
FOGLIO 44
FOGLIO 48
170
51
52
146
Strada
vicinale
de
Tirso
50
109
Logu
169
Bia
45
49
48
101
di
43
46
su
Monte
74
44
47
Molinu
provinciale
42
121
116
73
98
125
20
126
41
108
79
34
di
72
32
35
40
39
78
Chilivani
71
1
65
33
36
38
111
64
70
122
38
110
80
81
82
37
30
Ferrovia
68
69
84
29
COMUNE DI PATTADA
(PROVINCIA DI SASSARI)

LEGENDA

4 —○—	Linea 150 kV e sostegno esistente
3N —○—	Sostegno in progetto
2 —○—	Sostegno da demolire
🟨	D.P.A. Distanza di Prima Approssimazione
🟥	Posizione Catastale fabbricati
▨	Posizione reale Recettore

ALBO PROVINCIALE INGEGNERI REGGIO CALABRIA
DOTT. ING. GIOVANNI A. SARACENO
N. 1029

Revisione	Data	DESCRIZIONE	Redatto	Approvato
01	Aprile 2021	Revisione dopo commenti Terna	3E	GES2
00	Luglio 2020	Emissione	3E	GES2

Cliente GREENENERGYSARDEGNA2	Commessa POTENZIAMENTO ELETTRODOTTO RTN 150 kV "Chilivani-Ozieri-Buddusò-Siniscola 2"	Scala 1:4.000 Formato A4L Foglio 2 di 3
3E Ingegneria S.r.l.	Titolo Linea 385 "Centrale Ozieri - C.P. Buddusò" Planimetria su mappa catastale con DPA	Id. 020.20.01.W15

(PROVINCIA DI SASSARI)
COMUNE DI PATTADA

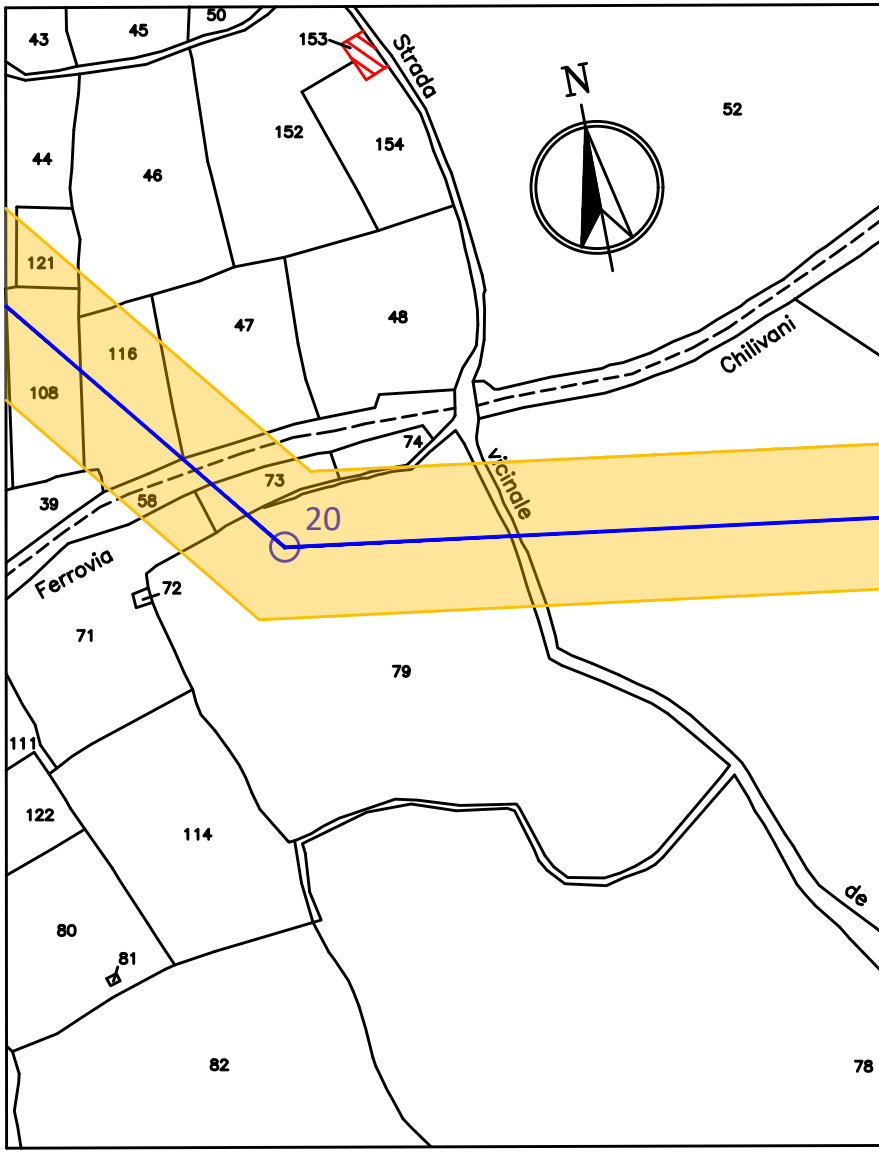

N
43
45
50
153
Strada
52
44
46
152
154
121
47
48
116
108
Chilivani
74
73
vicinale
39
58
20
Ferrovia
72
71
79
111
122
114
80
81
82
78
de

COMUNE DI PATTADA
(PROVINCIA DI SASSARI)

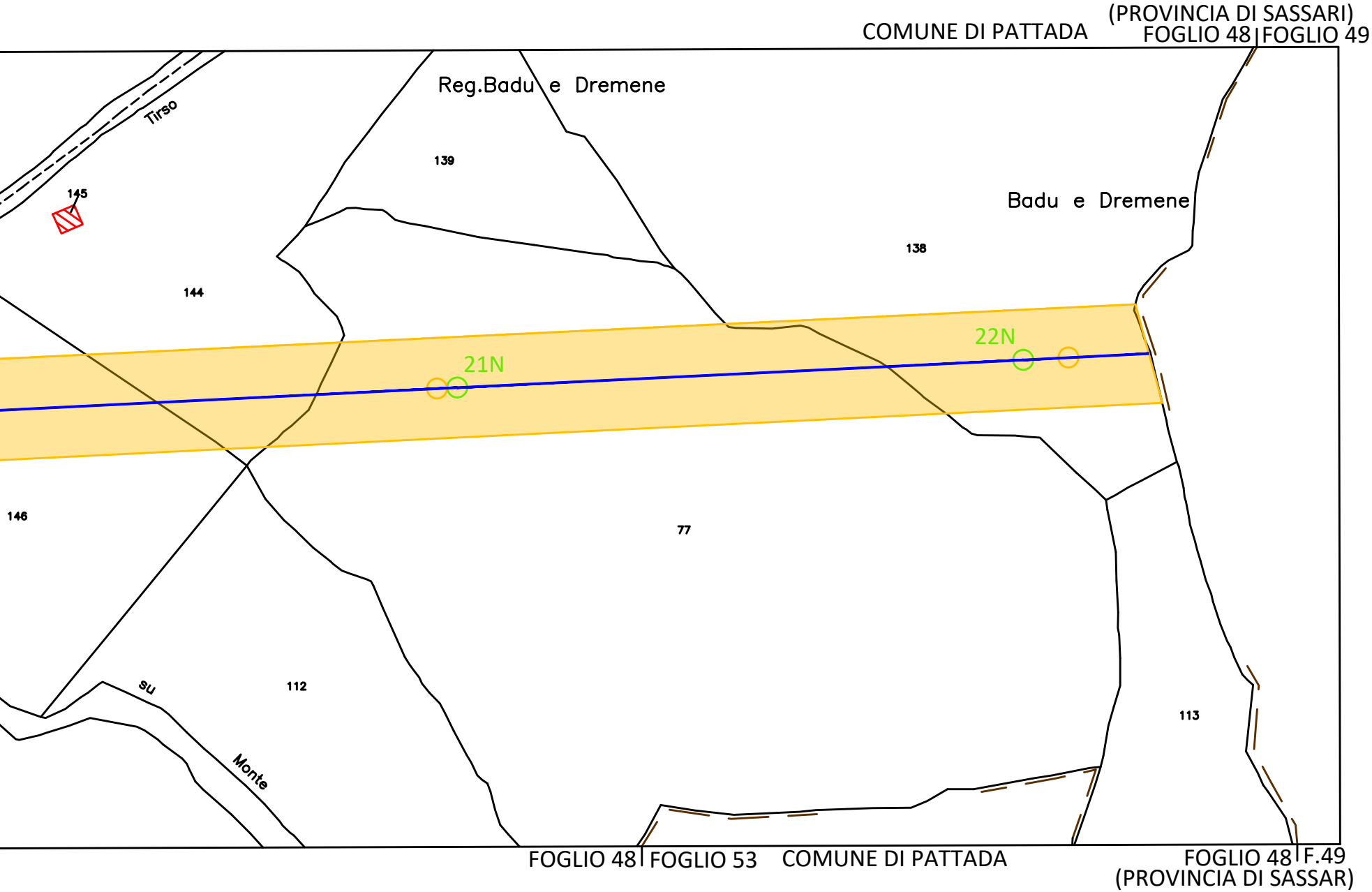
COMUNE DI PATTADA
(PROVINCIA DI SASSARI)
FOGLIO 48
FOGLIO 49
Reg.Badu e Dremene
Badu e Dremene
Tirso
145
139
138
144
21N
22N
146
77
112
113
su
Monte
FOGLIO 48
FOGLIO 53
COMUNE DI PATTADA
FOGLIO 48
F.49
(PROVINCIA DI SASSAR)

FOGLIO 48

FOGLIO 49
(PROVINCIA DI SASSARI)

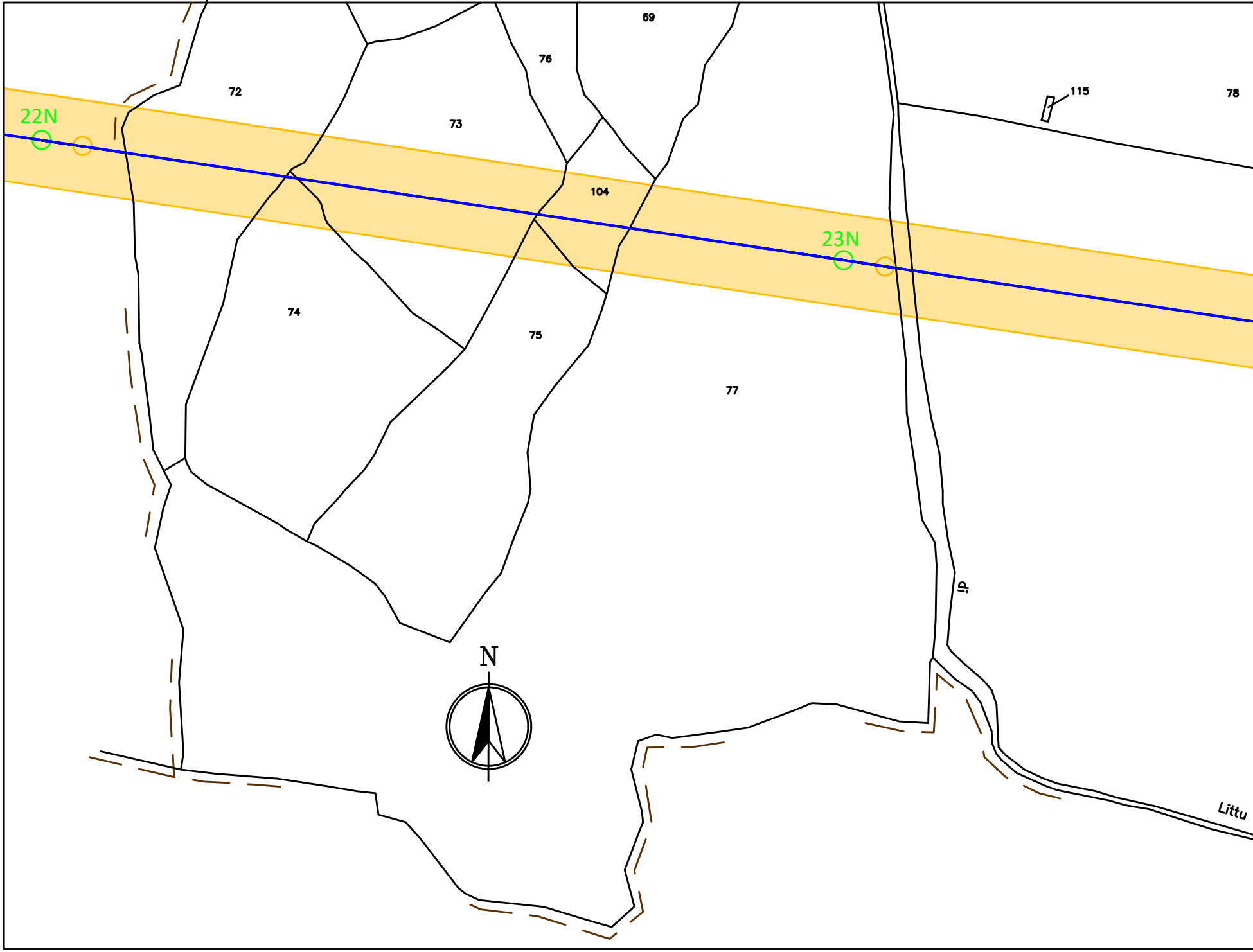
22N
23N
72
73
76
69
104
74
75
77
115
78
N
Littu

FOGLIO 53
(PROVINCIA DI SASSARI)

COMUNE DI PATTADA

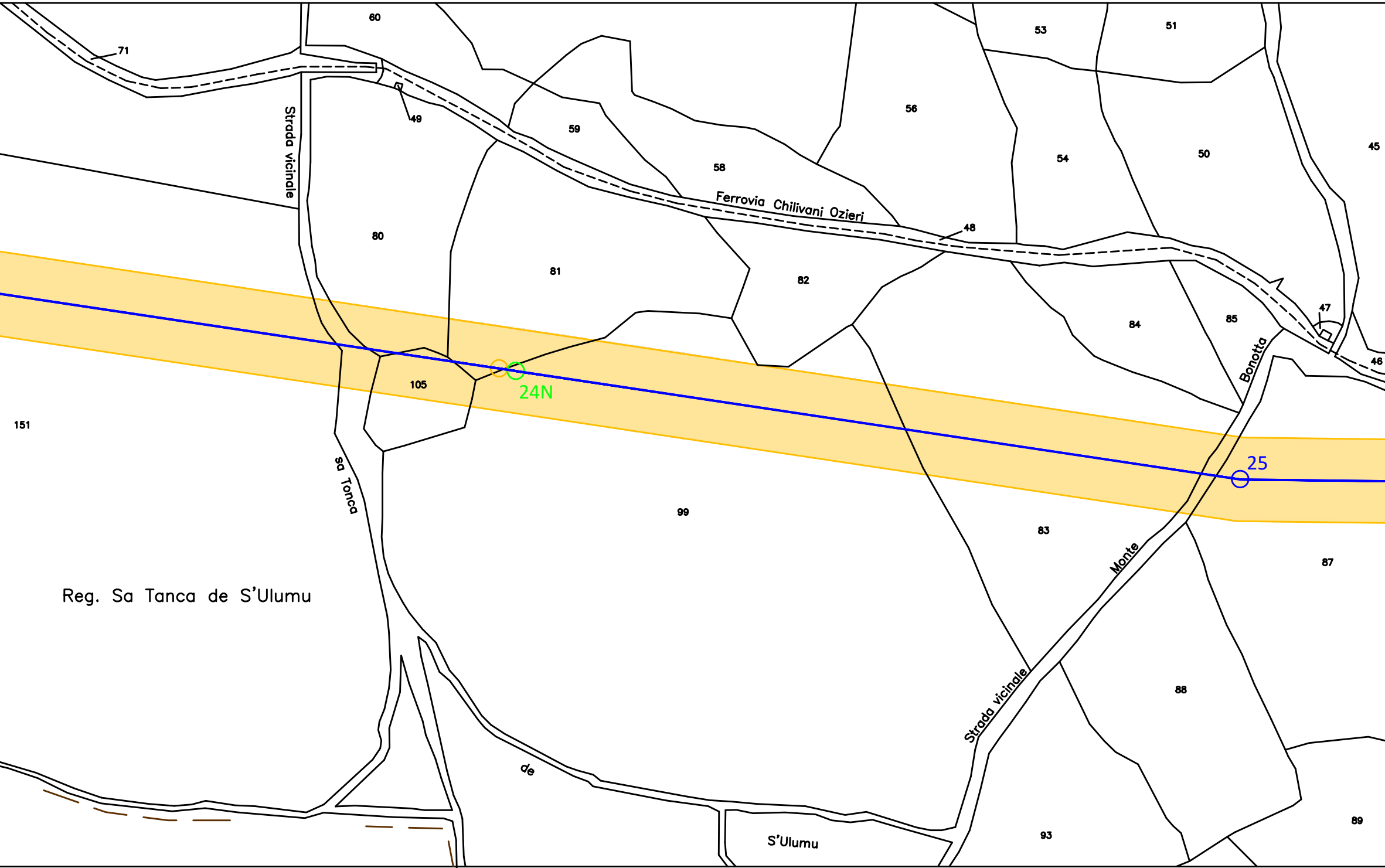
60
71
49
53
51
56
59
58
54
50
45
Strada vicinale
Ferrovia Chilivani Ozieri
48
80
81
82
47
84
85
46
Bonotta
105
24N
151
sa Tonca
25
99
83
87
Monte
Reg. Sa Tanca de S'Ulumu
88
Strada vicinale
de
89
93
S'Ulumu

FOGLIO 53 | FOGLIO 49

COMUNE DI PATTADA

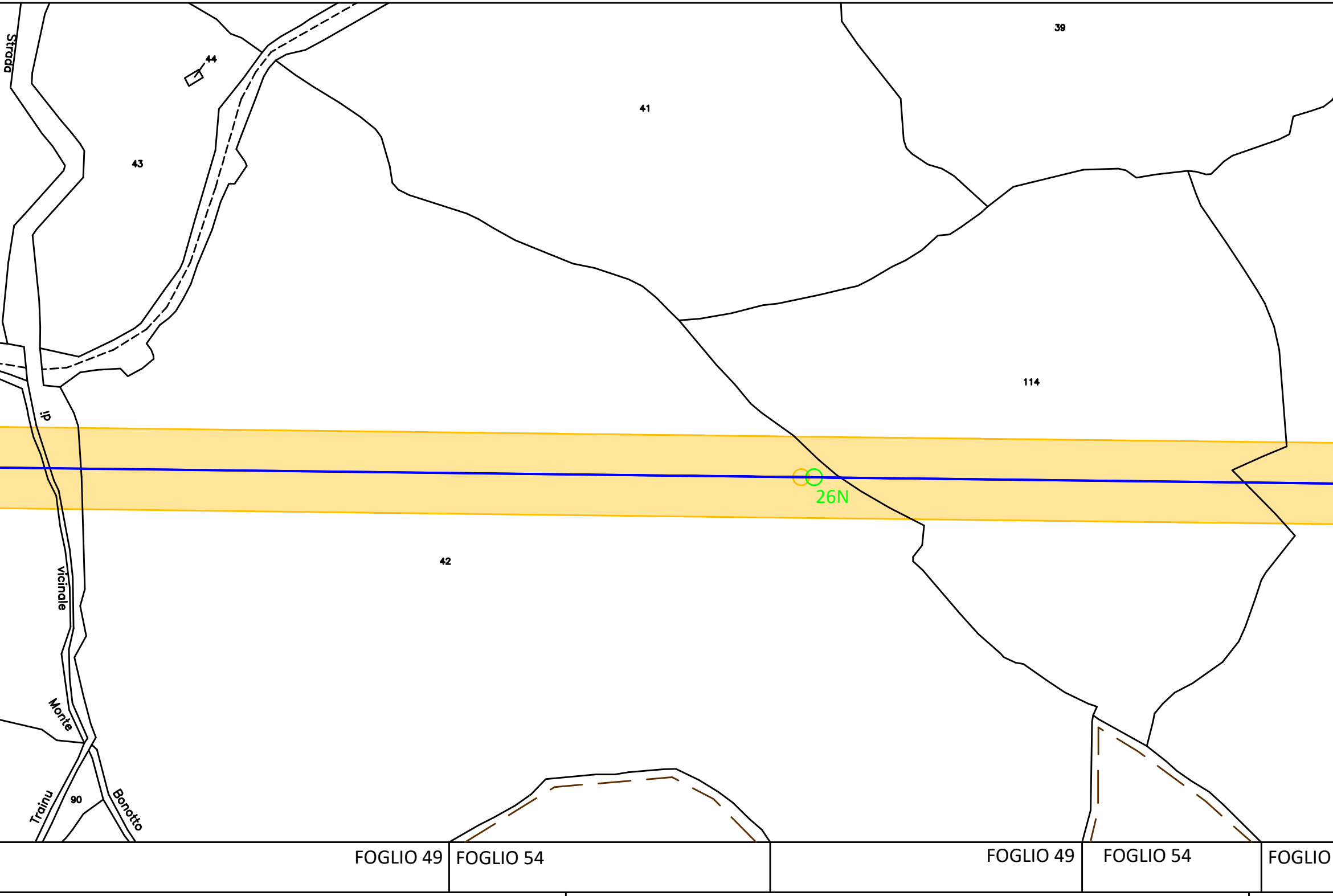
Strada
44
43
41
39
di
114
26N
42
vicinale
Monte
Trainu
90
Bonotto
FOGLIO 49
FOGLIO 54
FOGLIO 49
FOGLIO 54
FOGLIO

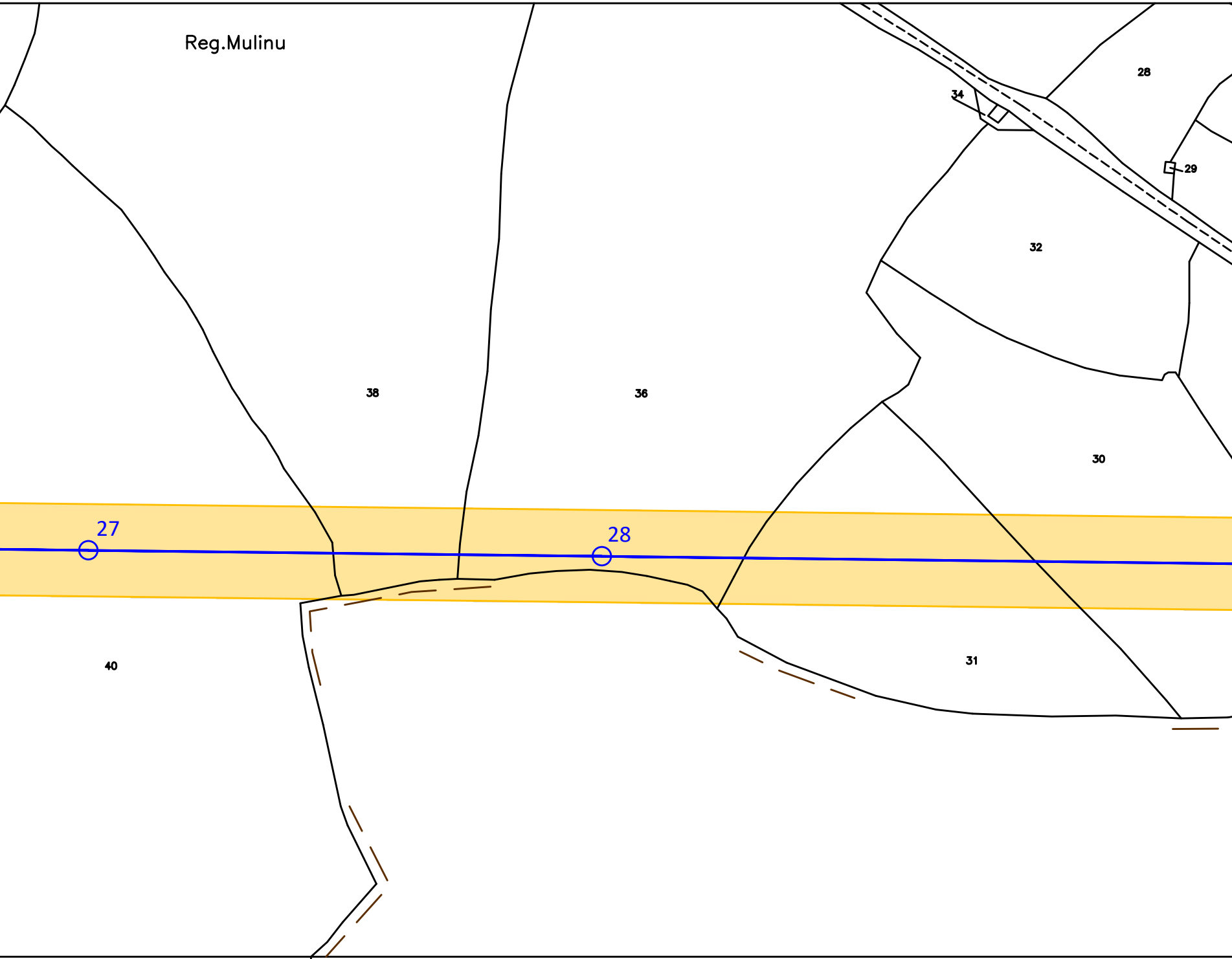
Reg.Mulinu
28
34
29
32
38
36
30
27
28
40
31

49

FOGLIO 54

FOGLIO 49 | FOGLIO 38 COMUNE DI PATTADA PROVINCIA DI SASSARI

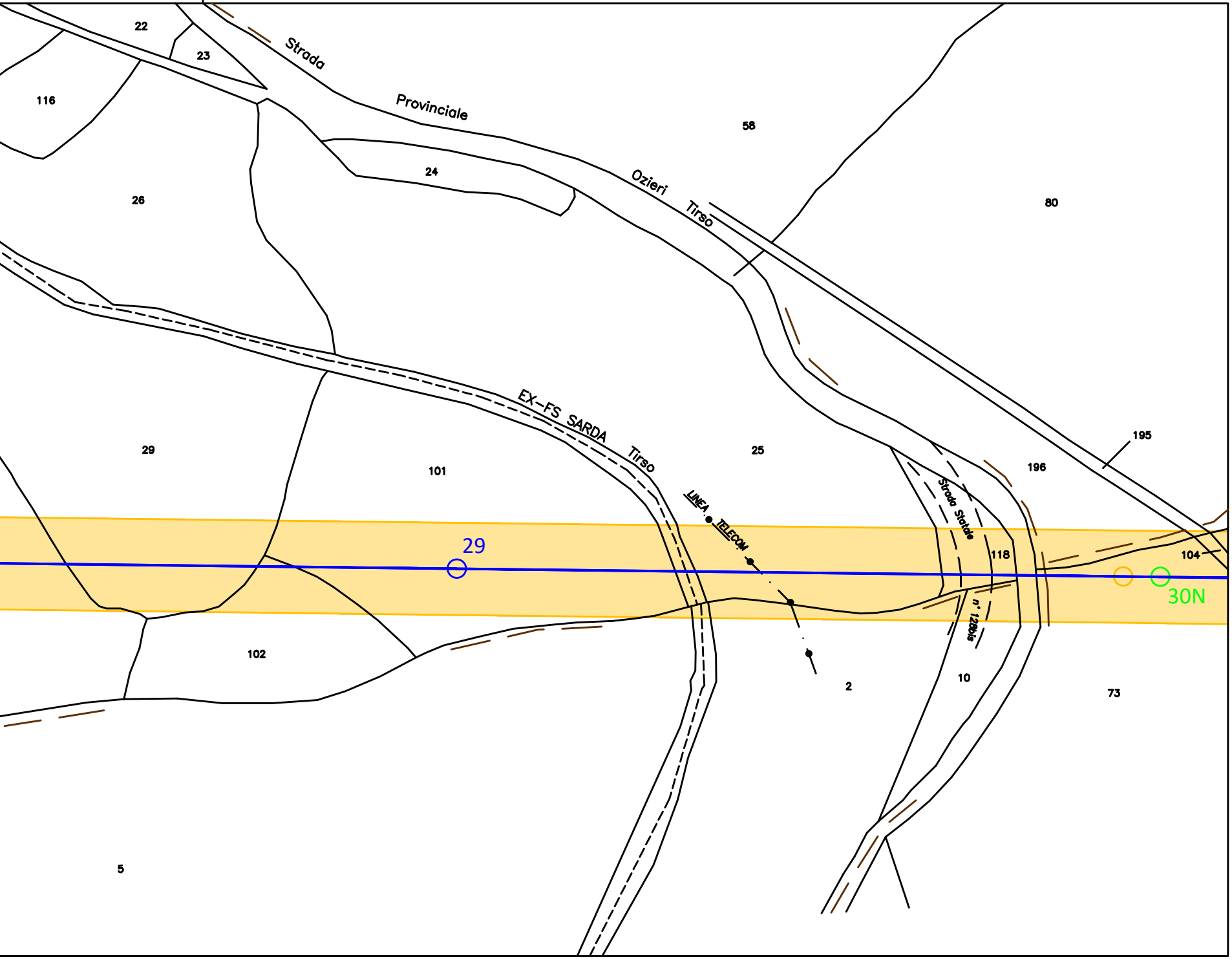
22
23
Strada Provinciale Ozieri Tirso
116
24
58
80
26
EX-FS SARDA Tirso
LINEA TELECOM
29
101
25
196
195
Strada Statale n° 128bis
29
118
104
30N
102
10
2
73
5

PROVINCIA DI SASSARI

PROVINCIA DI SASSARI
COMUNE DI PATTADA

FOGLIO 38

FOGLIO 50

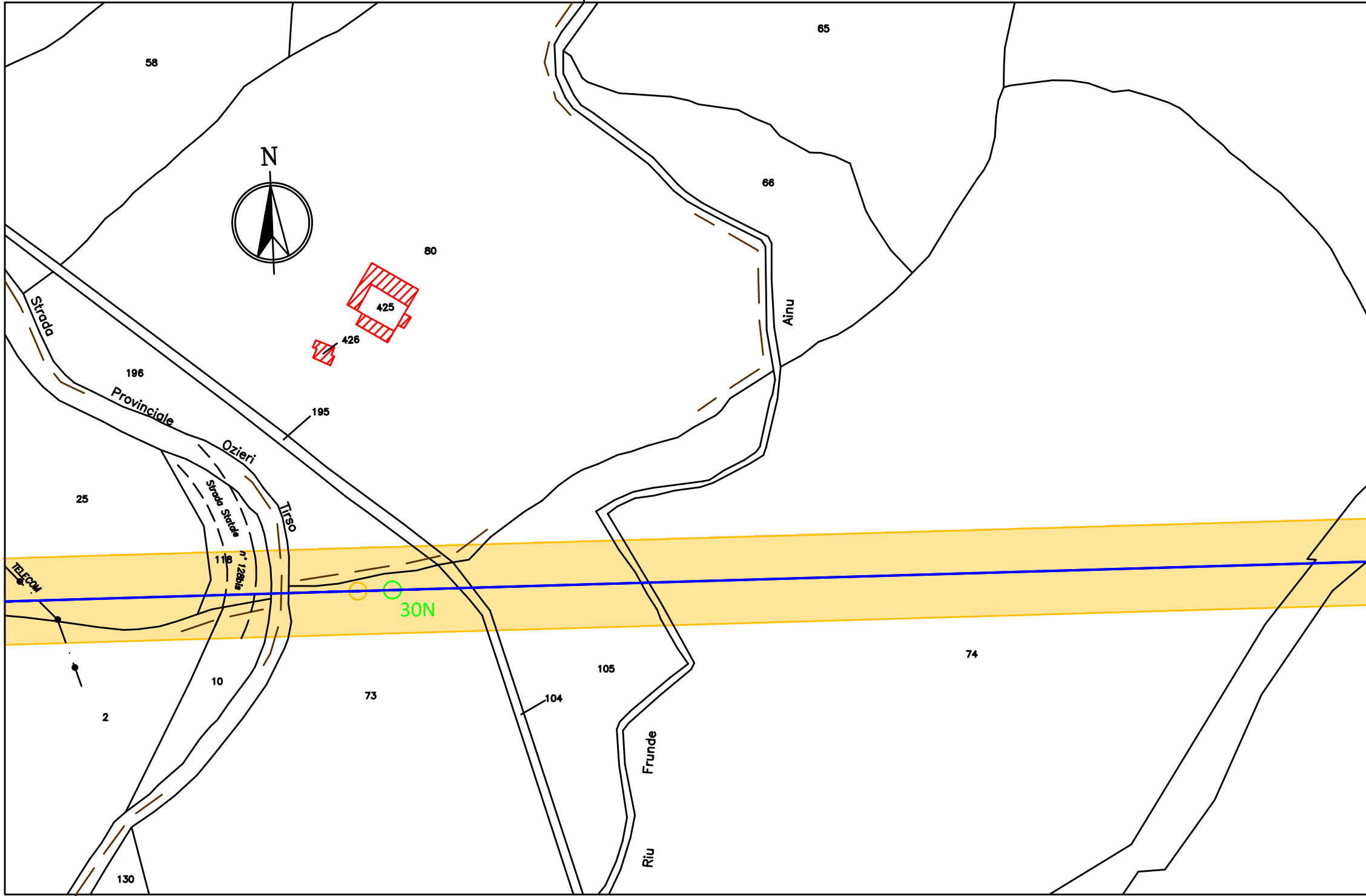
N
58
65
66
80
425
426
Ainu
196
195
Strada
Provinciale
Ozieri
Tirso
Strada Statale
n° 128bis
25
118
TELECOM
30N
10
73
104
105
74
2
130
Frunde
Riu

FOGLIO 50
PROVINCIA DI SASSARI

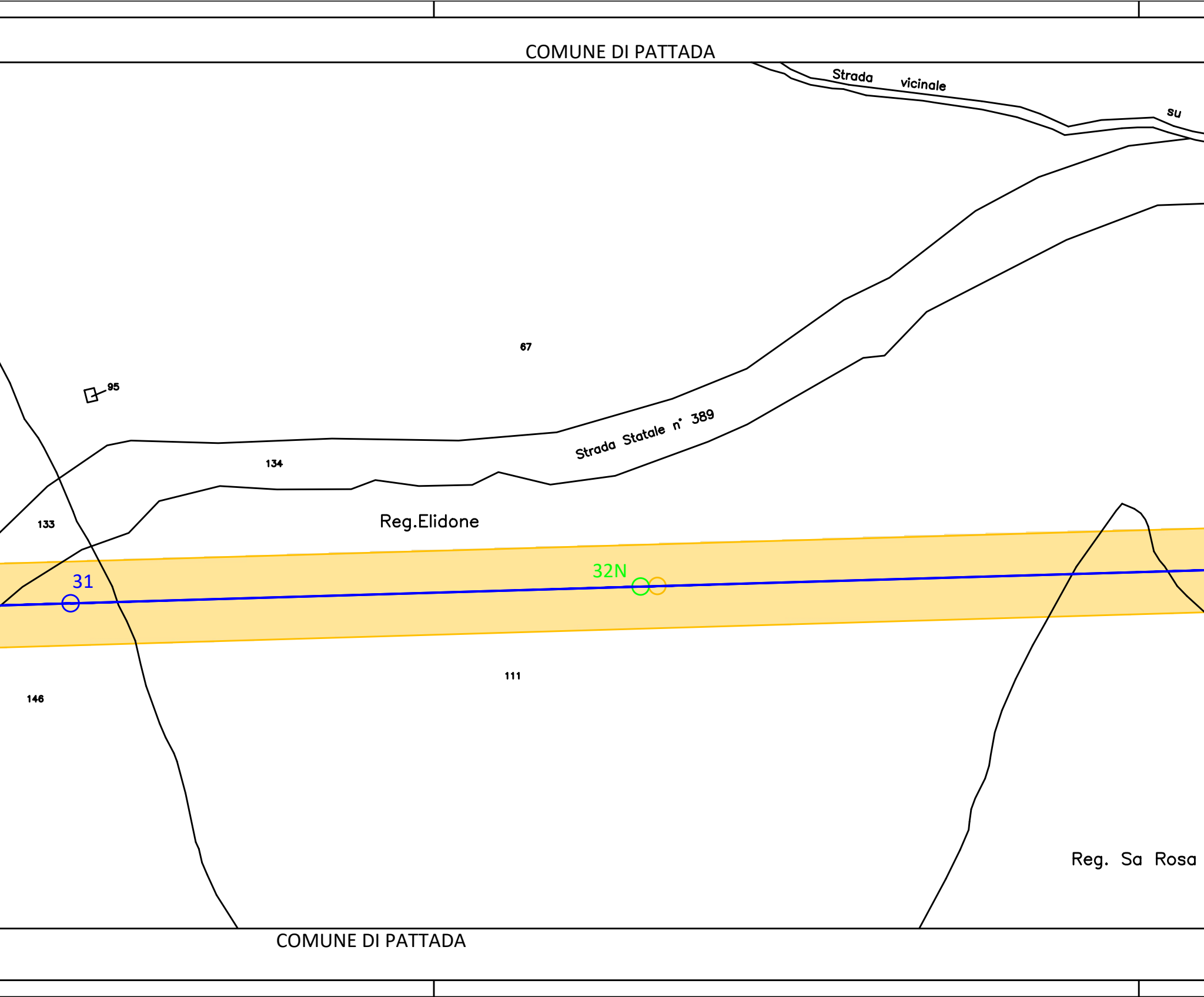
COMUNE DI PATTADA
Strada vicinale su
67
95
Strada Statale n° 389
134
133
Reg.Elidone
32N
31
111
146
Reg. Sa Rosa
COMUNE DI PATTADA

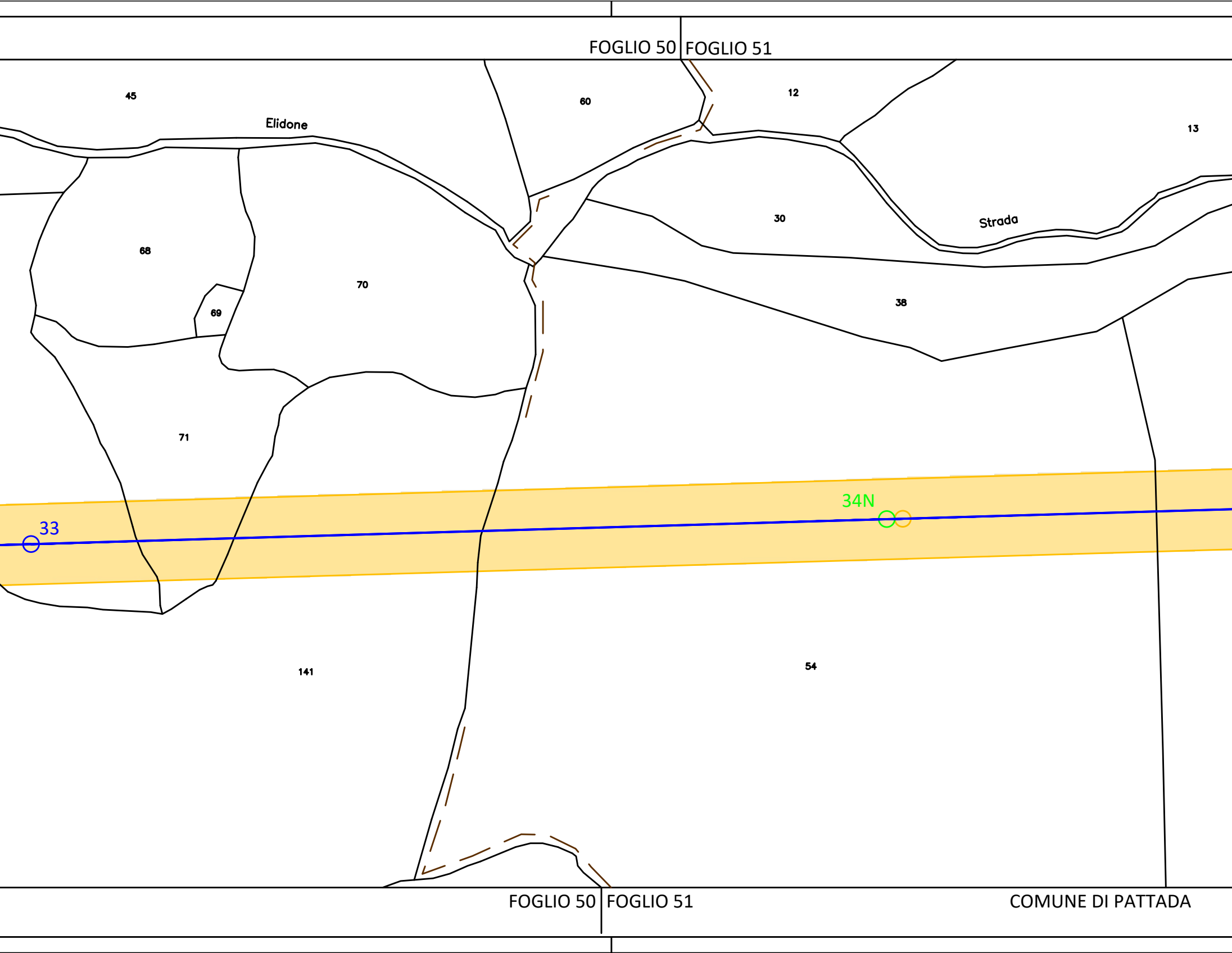
FOGLIO 50
FOGLIO 51
45
Elidone
60
12
13
68
70
69
30
Strada
38
71
34N
33
141
54
FOGLIO 50
FOGLIO 51
COMUNE DI PATTADA

COMUNE DI PATTADA

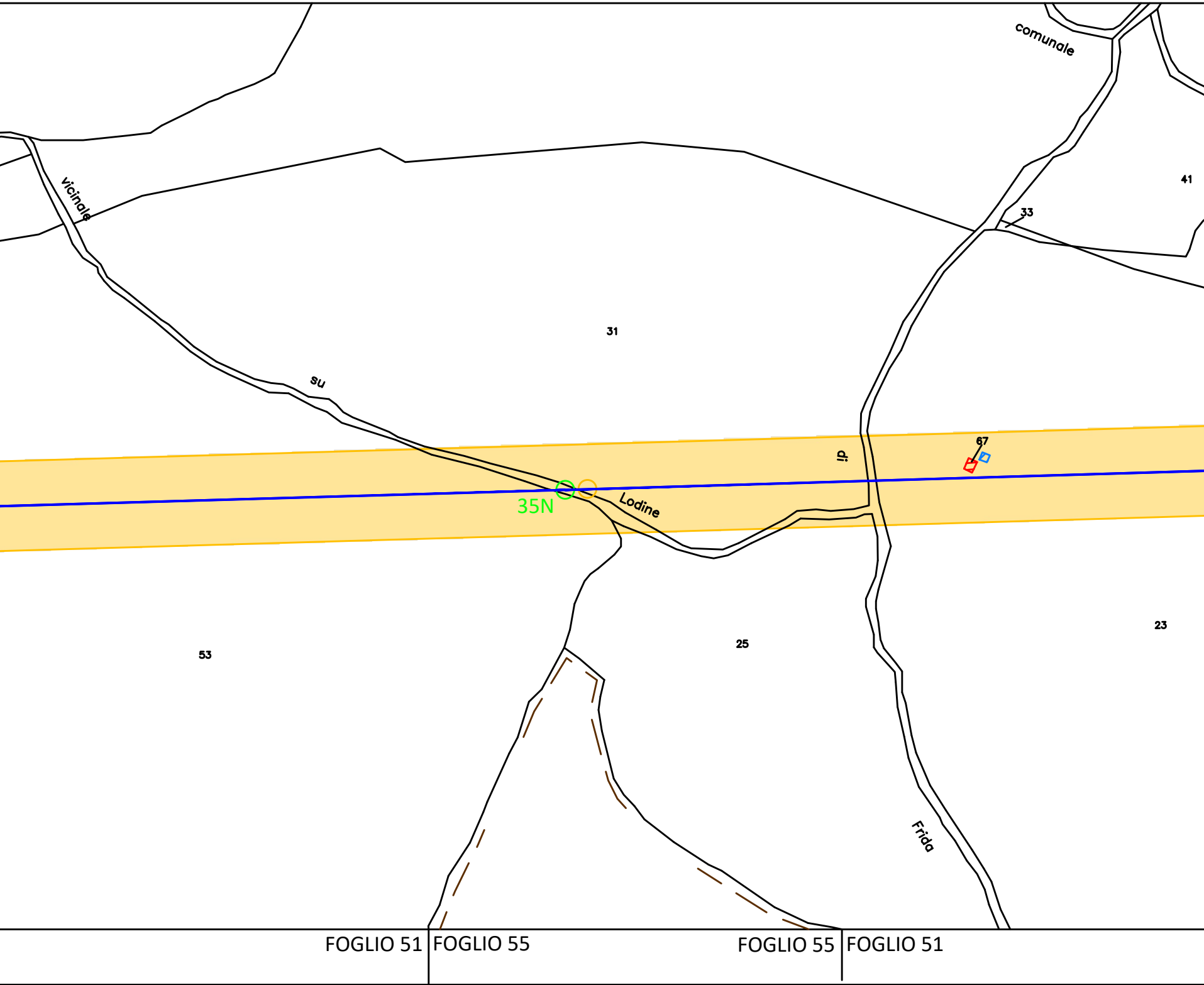
comunale
vicinale
41
33
31
su
67
di
35N
Lodine
53
25
23
Frida
FOGLIO 51
FOGLIO 55
FOGLIO 55
FOGLIO 51

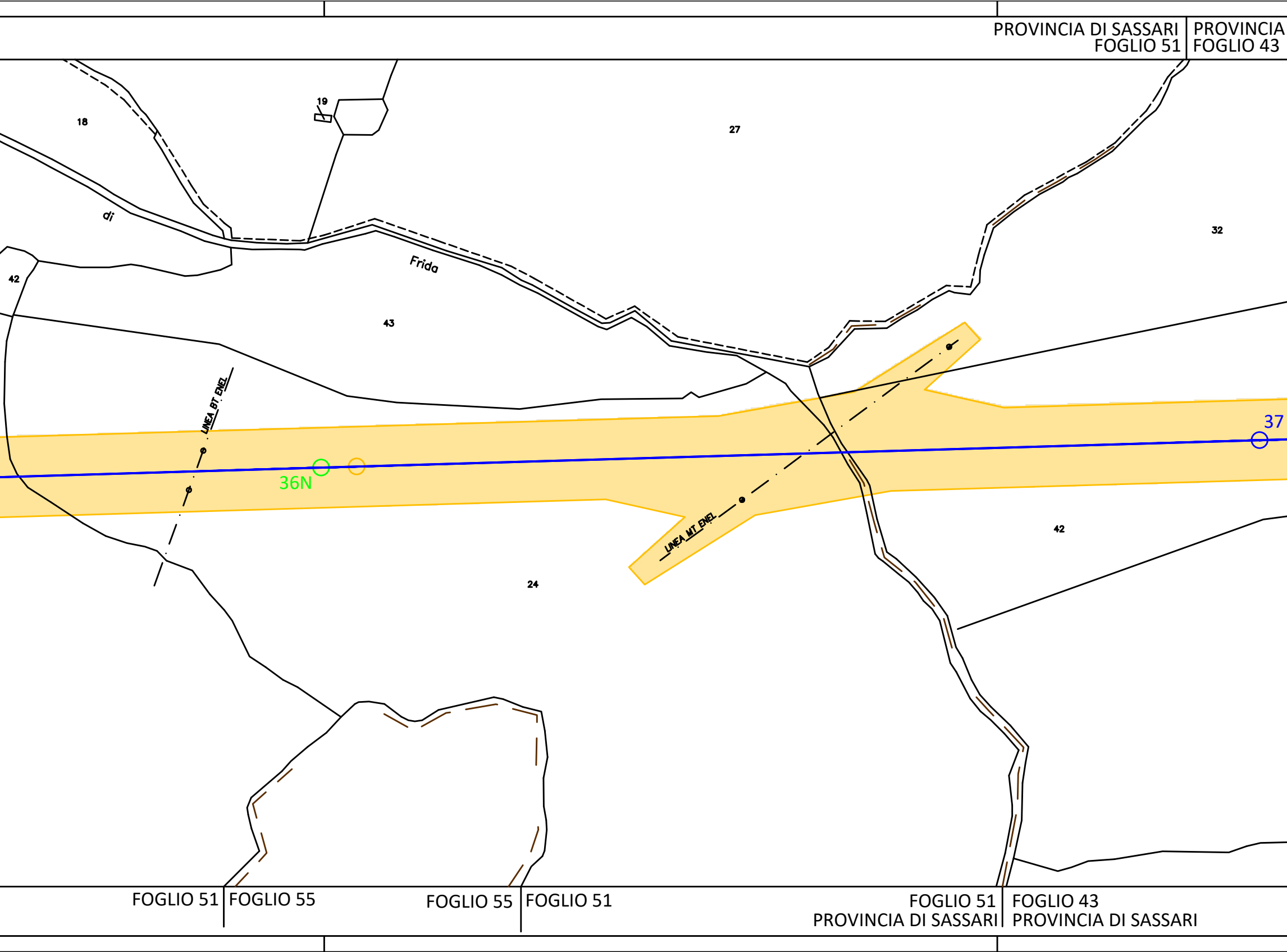
PROVINCIA DI SASSARI
FOGLIO 51
PROVINCIA
FOGLIO 43
18
19
27
32
di
Frida
42
43
LINEA BT ENEL
36N
37
LINEA MT ENEL
24
42
FOGLIO 51
FOGLIO 55
FOGLIO 55
FOGLIO 51
FOGLIO 51
PROVINCIA DI SASSARI
FOGLIO 43
PROVINCIA DI SASSARI

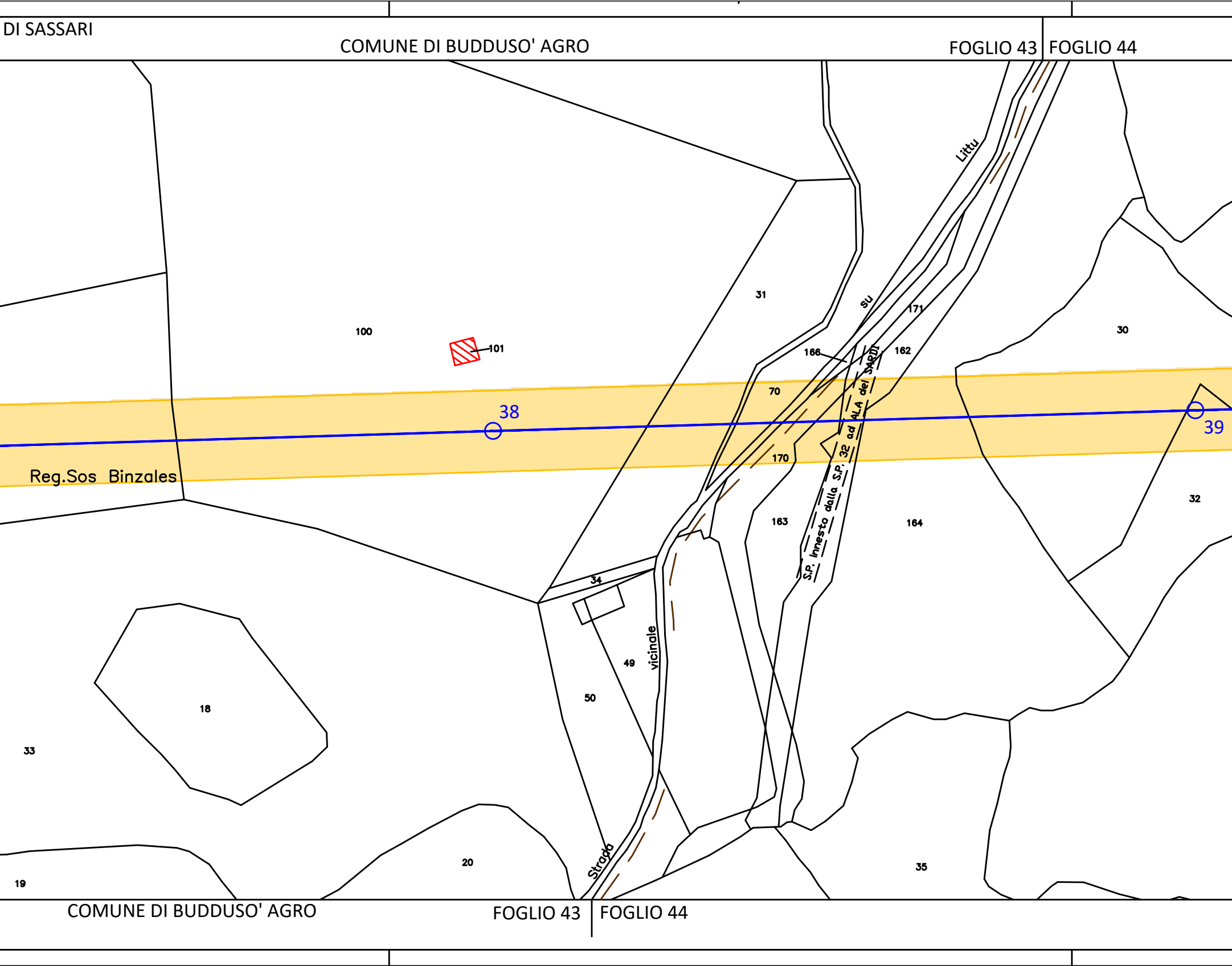
DI SASSARI
COMUNE DI BUDDUSO' AGRO
FOGLIO 43
FOGLIO 44
Littu
su
100
101
31
166
171
162
30
70
38
39
Reg.Sos Binzales
170
S.P. Innesto dalla S.P. 32 ad ALA dei SARDI
163
164
32
34
vicinale
49
50
18
33
Strada
20
19
35
COMUNE DI BUDDUSO' AGRO
FOGLIO 43
FOGLIO 44

PROVINCIA DI SASSARI
COMUNE DI BUDDUSO' AGRO

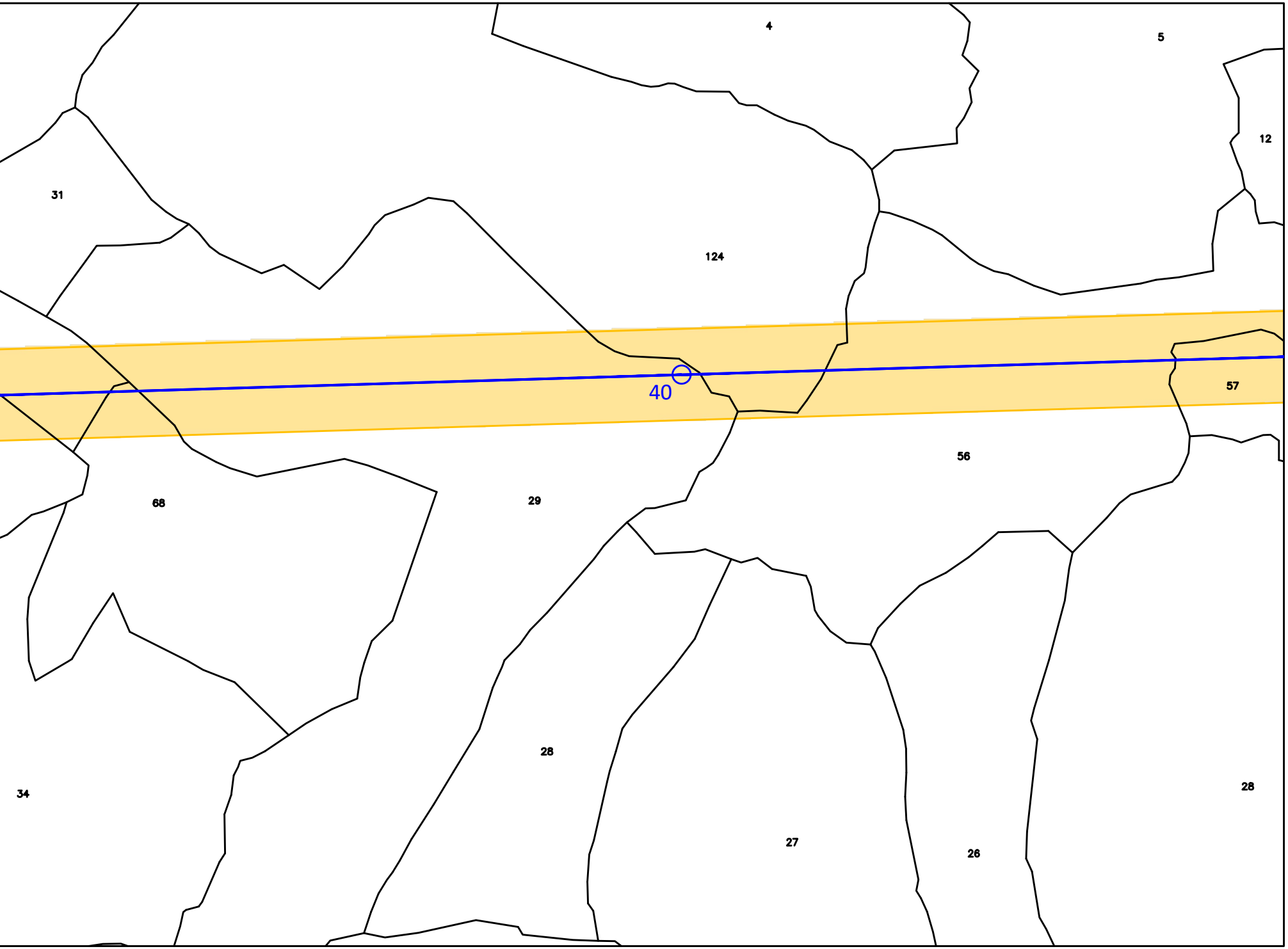
4
5
12
31
124
40
57
56
68
29
28
34
27
26
28

COMUNE DI BUDDUSO' AGRO
PROVINCIA DI SASSARI

LEGENDA

4 ○ Linea 150 kV e sostegno esistente

3N ○ Sostegno in progetto

2 ○ Sostegno da demolire

🟨 D.P.A. Distanza di Prima Approssimazione

▥ Posizione Catastale fabbricati

▨ Posizione reale Recettore

DOTT. ING. GIOVANNI A. SARACENO N°1629

01	Aprile 2021	Revisione dopo commenti Terna	3E	GES2
00	Luglio 2020	Emissione	3E	GES2
Revisione	Data	DESCRIZIONE	Redatto	Approvato

Cliente GREENENERGYSARDEGNA2	Commessa POTENZIAMENTO ELETTRODOTTO RTN 150 kV "Chilivani-Ozieri-Buddusò-Siniscola 2"	Scala 1:4.000	
		Formato A4L	Foglio 3 di 3
3E Ingegneria S.r.l.	Titolo Linea 385 "Centrale Ozieri - C.P. Buddusò" Planimetria su mappa catastale con DPA	Id. 020.20.01.W15	

PROVINCIA DI SASSARI
FOGLIO 44

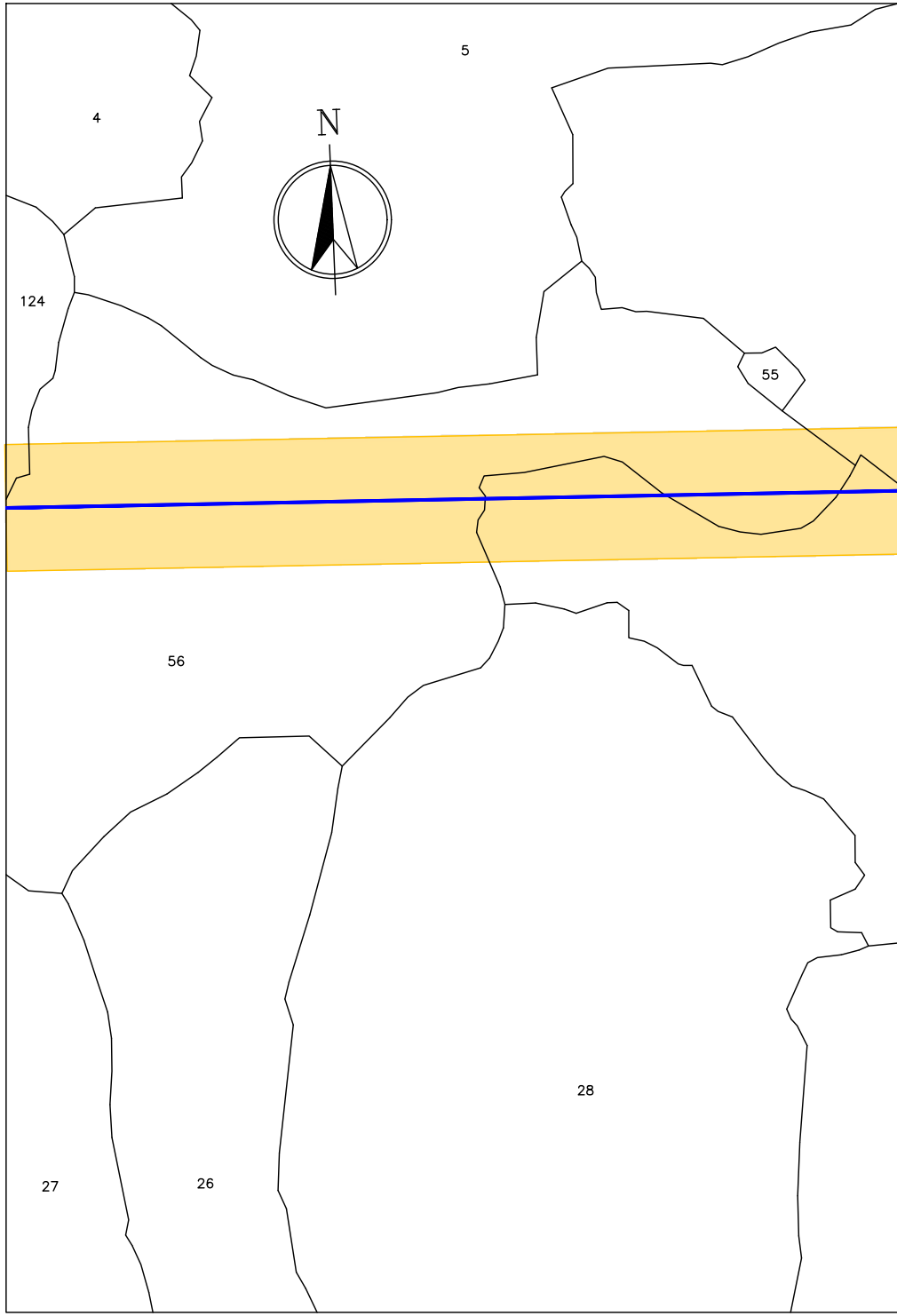
5
4
N
124
55
56
28
27
26

FOGLIO 44
PROVINCIA DI SASSARI

COMUNE BUDDUSO' S.ne AGRO

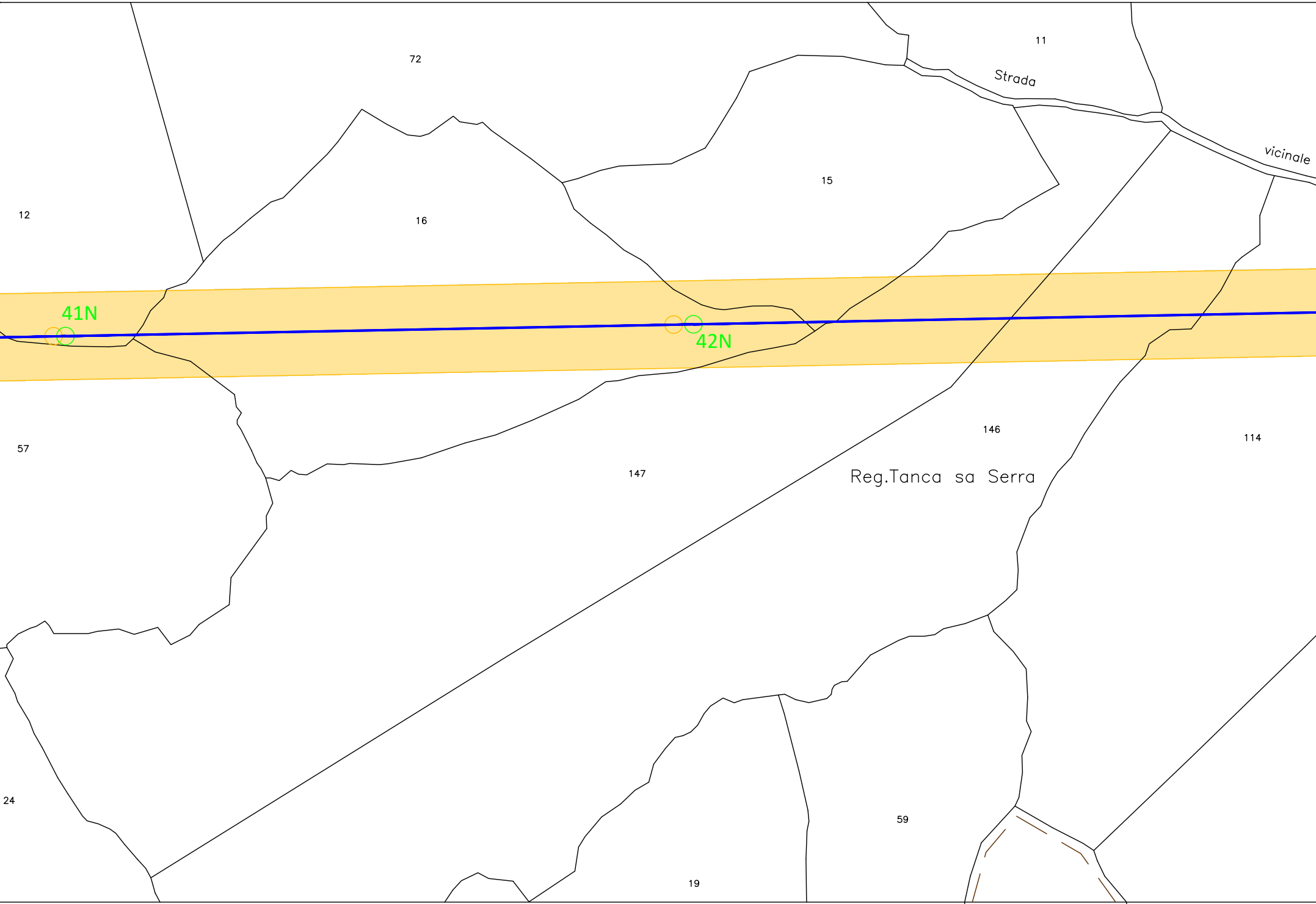
72
11
Strada
vicinale
12
16
15
41N
42N
57
147
146
Reg.Tanca sa Serra
114
24
59
19

COMUNE BUDDUSO' S.ne AGRO

FOGLIO 44 FOGLIO 45 FOGLIO 44

FOGLIO 44 FOGLIO 45

COMUNE BUDDUSO' S.ne AGRO

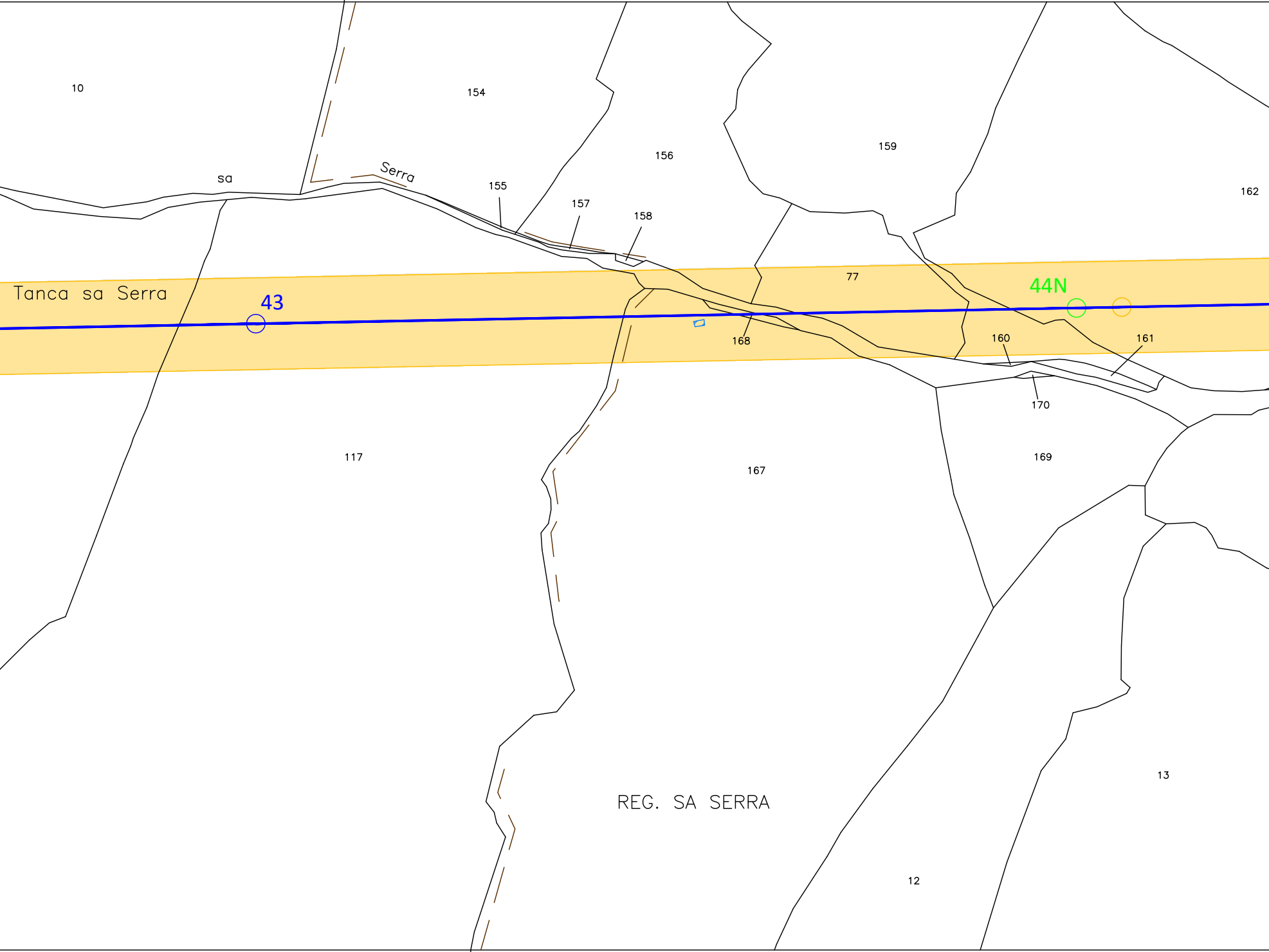
10
154
156
159
162
sa
Serra
155
157
158
77
Tanca sa Serra
43
44N
168
160
161
170
117
167
169
13
REG. SA SERRA
12

FOGLIO 44 FOGLIO 45

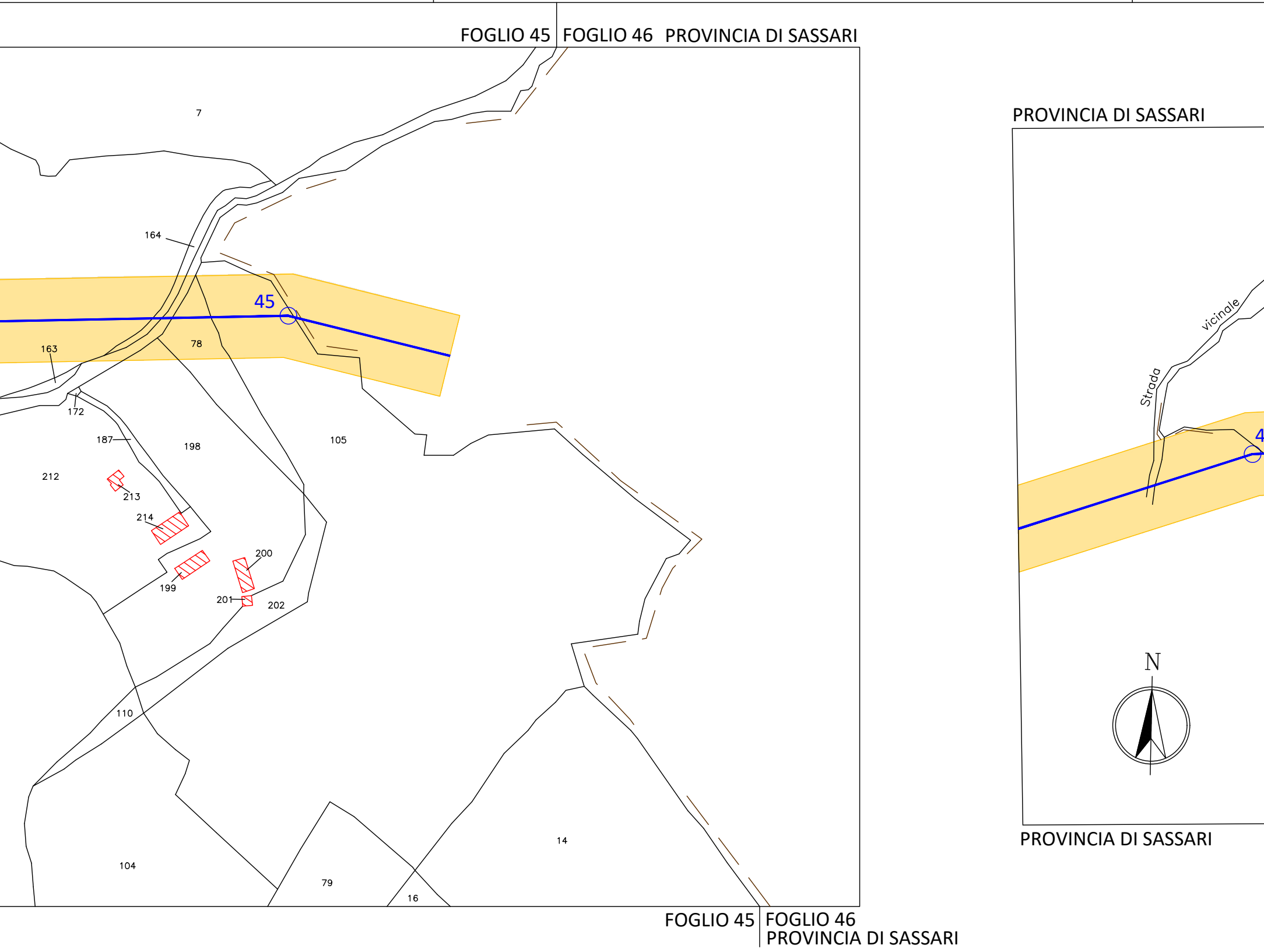
FOGLIO 45
FOGLIO 46
PROVINCIA DI SASSARI
7
164
45
163
78
172
187
198
105
212
213
214
200
199
201
202
110
104
79
16
14
FOGLIO 45
FOGLIO 46
PROVINCIA DI SASSARI
PROVINCIA DI SASSARI
Strada
vicinale
N
PROVINCIA DI SASSARI

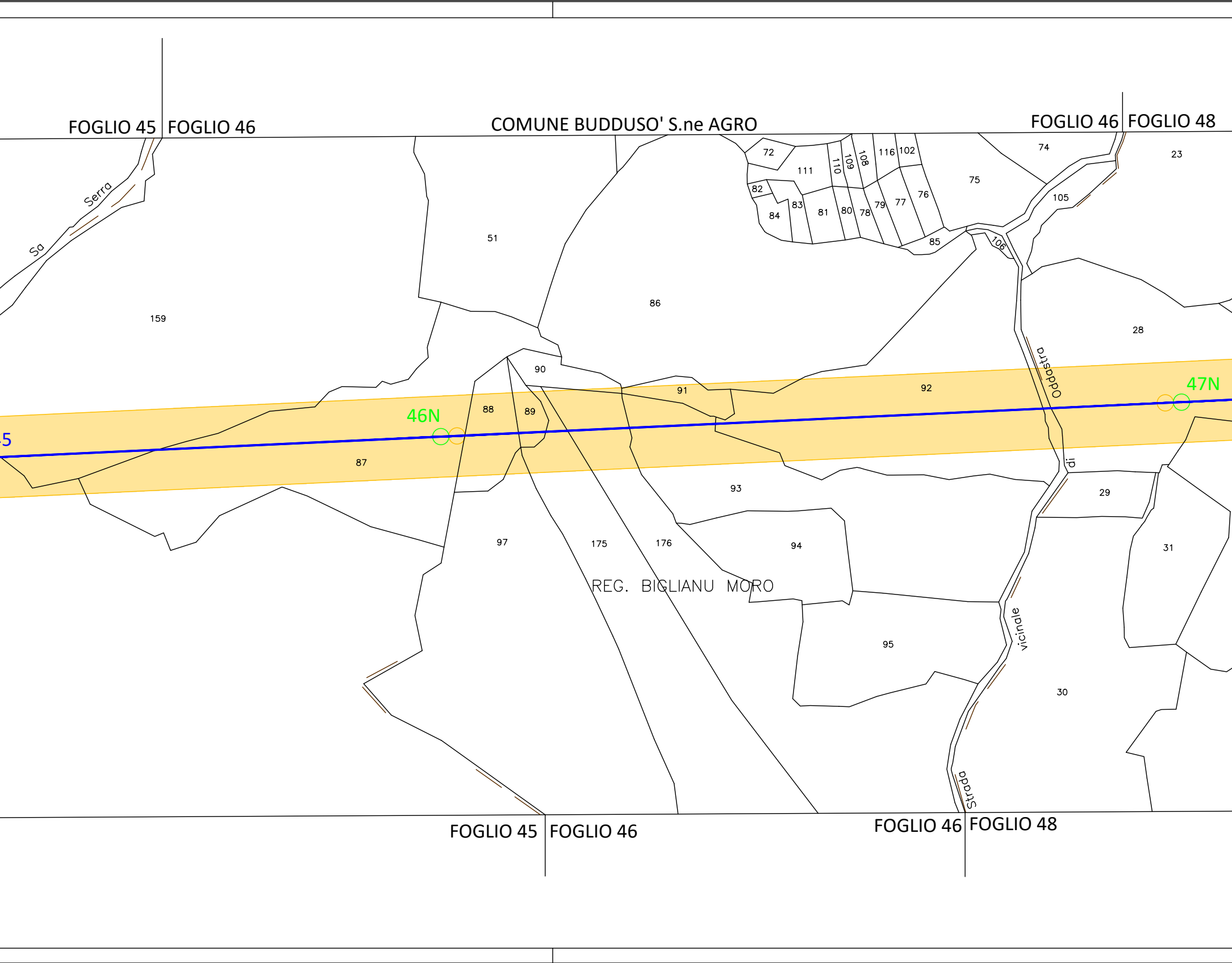
FOGLIO 45
FOGLIO 46
COMUNE BUDDUSO' S.ne AGRO
FOGLIO 46
FOGLIO 48
Sa
Serra
159
51
86
72
111
110
109
108
116
102
75
74
23
82
83
84
81
80
78
79
77
76
105
85
106
28
Oddastra
90
91
92
47N
46N
5
88
89
87
93
di
29
97
175
176
94
31
REG. BIGLIANU MORO
95
vicinale
30
Strada
FOGLIO 45
FOGLIO 46
FOGLIO 46
FOGLIO 48

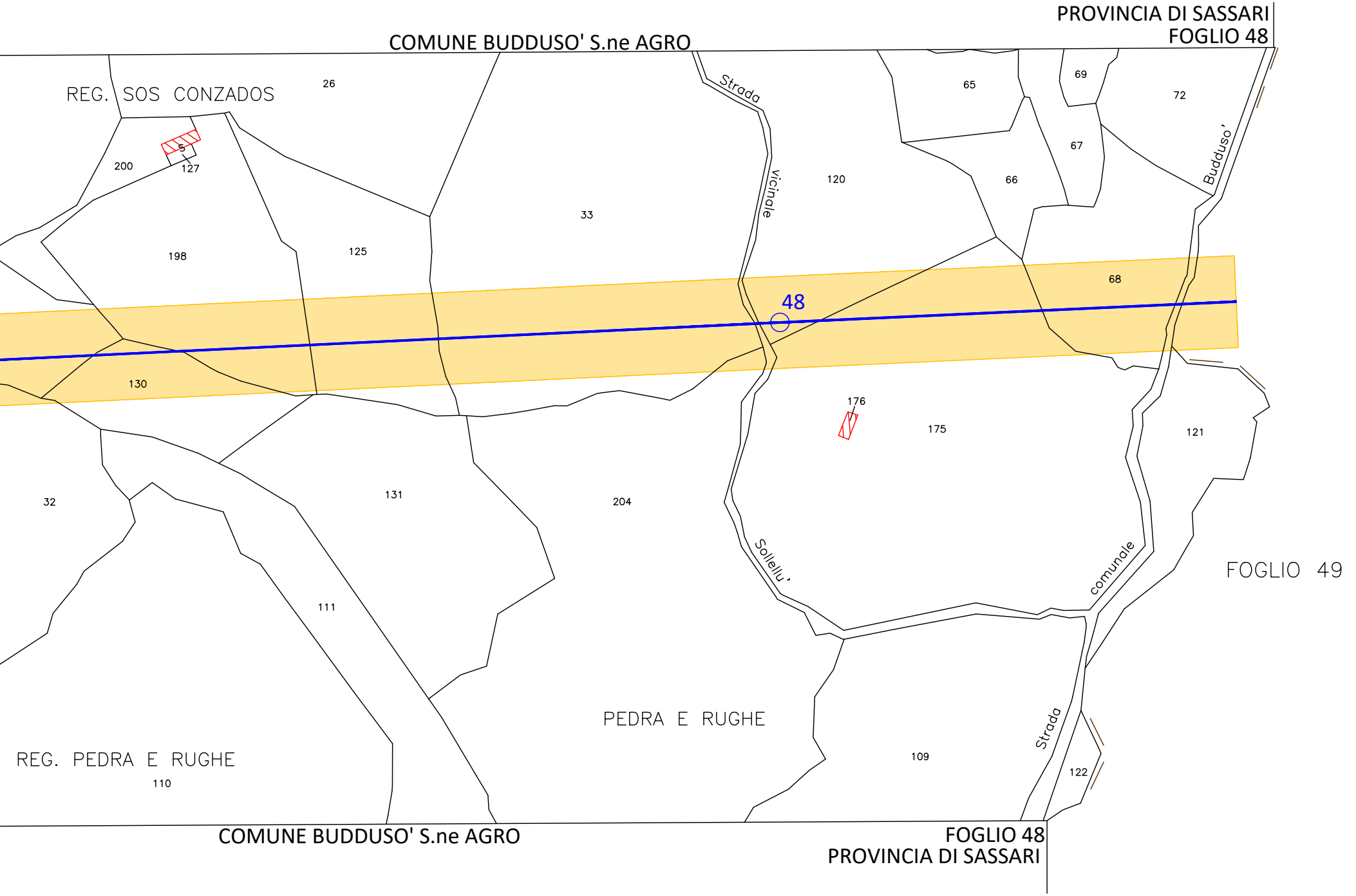
PROVINCIA DI SASSARI
FOGLIO 48
COMUNE BUDDUSO' S.ne AGRO
REG. SOS CONZADOS
26
200
127
5
198
125
33
Strada
Vicinale
120
65
69
72
67
66
Budduso'
68
48
130
176
175
121
32
131
204
111
Sollellu'
comunale
FOGLIO 49
PEDRA E RUGHE
REG. PEDRA E RUGHE
110
109
Strada
122
COMUNE BUDDUSO' S.ne AGRO
FOGLIO 48
PROVINCIA DI SASSARI

PROVINCIA DI SASSARI
COMUNE BUDDUSO' S.ne AGRO

FOGLIO 48 FOGLIO 49

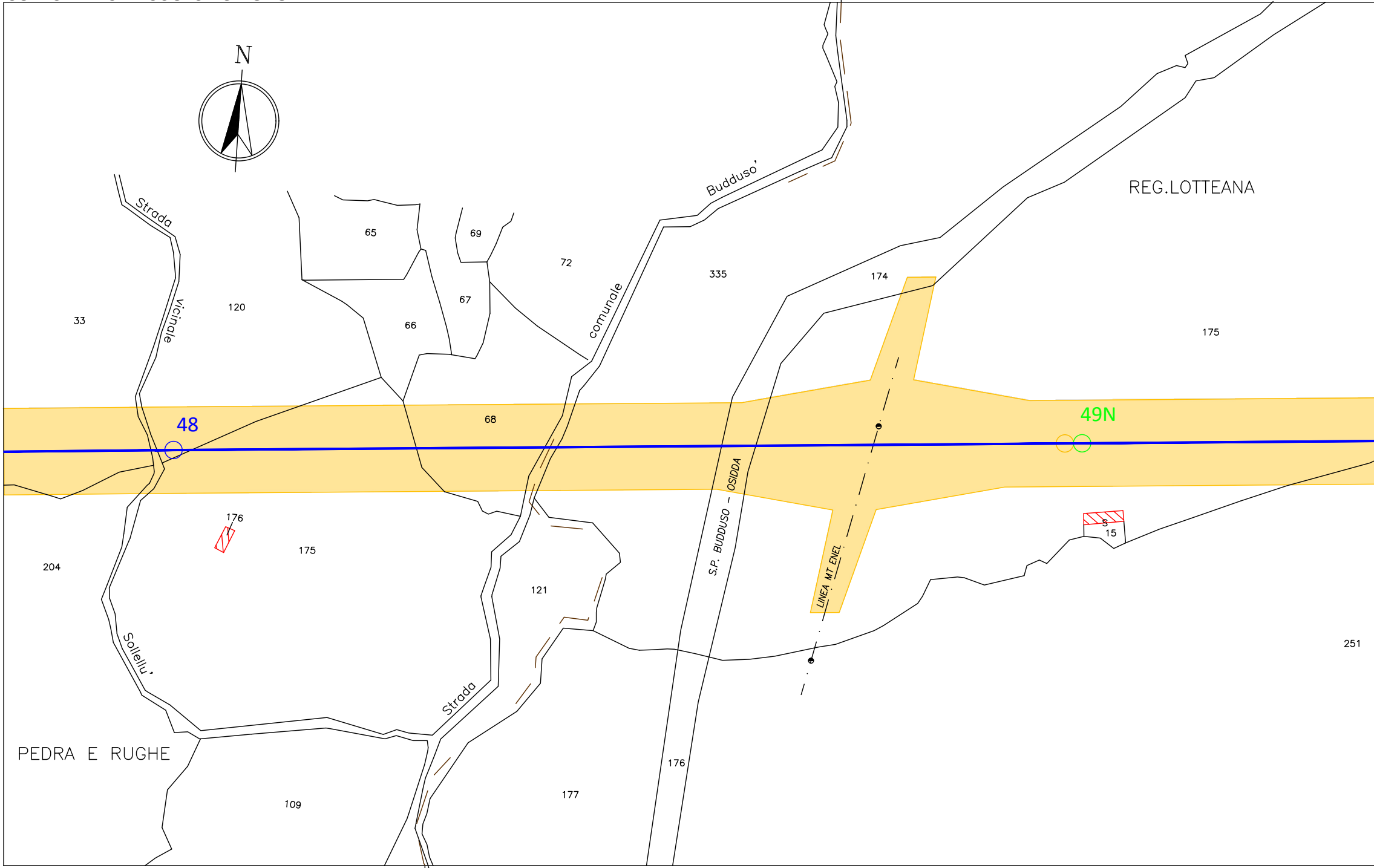
N
Strada
vicinale
Sollellu'
Strada
comunale
Budduso'
REG.LOTTEANA
65
69
72
335
174
175
33
120
66
67
68
48
49N
176
175
204
121
S
15
251
176
177
109
S.P. BUDDUSO – OSIDDA
LINEA MT ENEL
PEDRA E RUGHE

FOGLIO 48 FOGLIO 49

PROVINCIA DI SASSARI

COMUNE

COMUNE BUDDUSO' S.ne AGRO

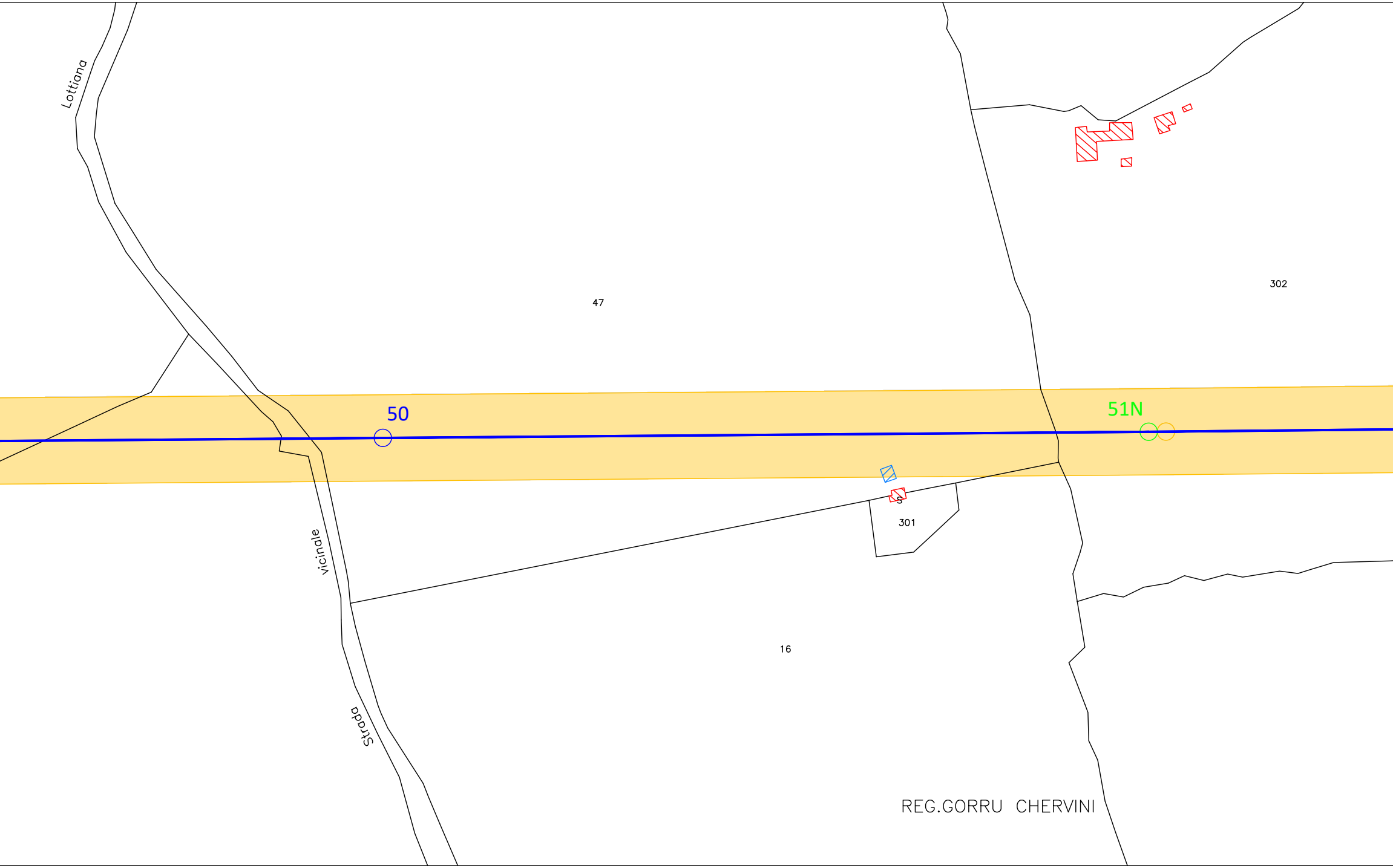
Lottiana
47
302
50
51N
S
301
vicinale
Strada
16
REG.GORRU CHERVINI

BUDDUSO' S.ne AGRO

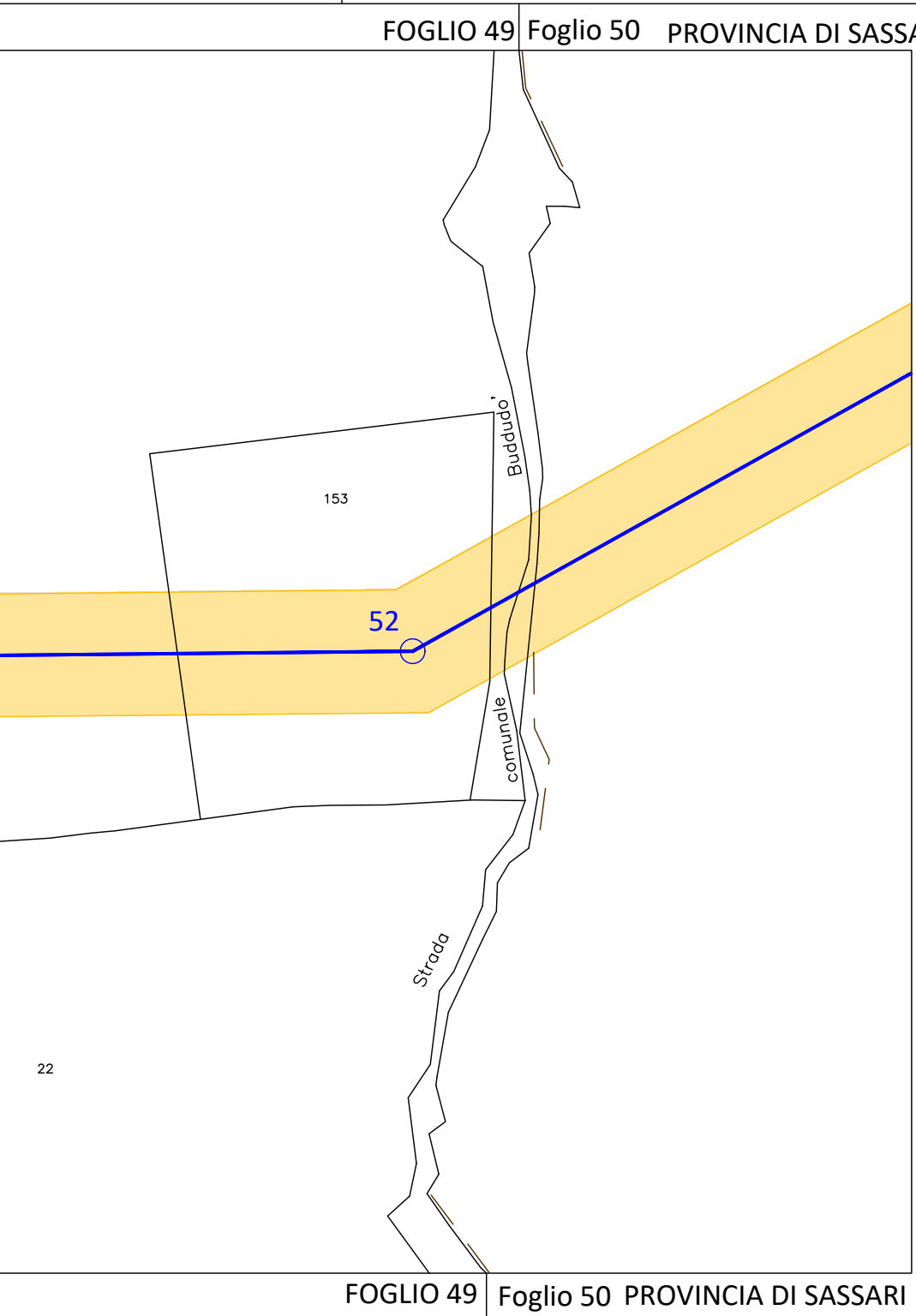
FOGLIO 49
Foglio 50
PROVINCIA DI SASSARI
153
Buddudo'
52
comunale
Strada
22
FOGLIO 49
Foglio 50
PROVINCIA DI SASSARI

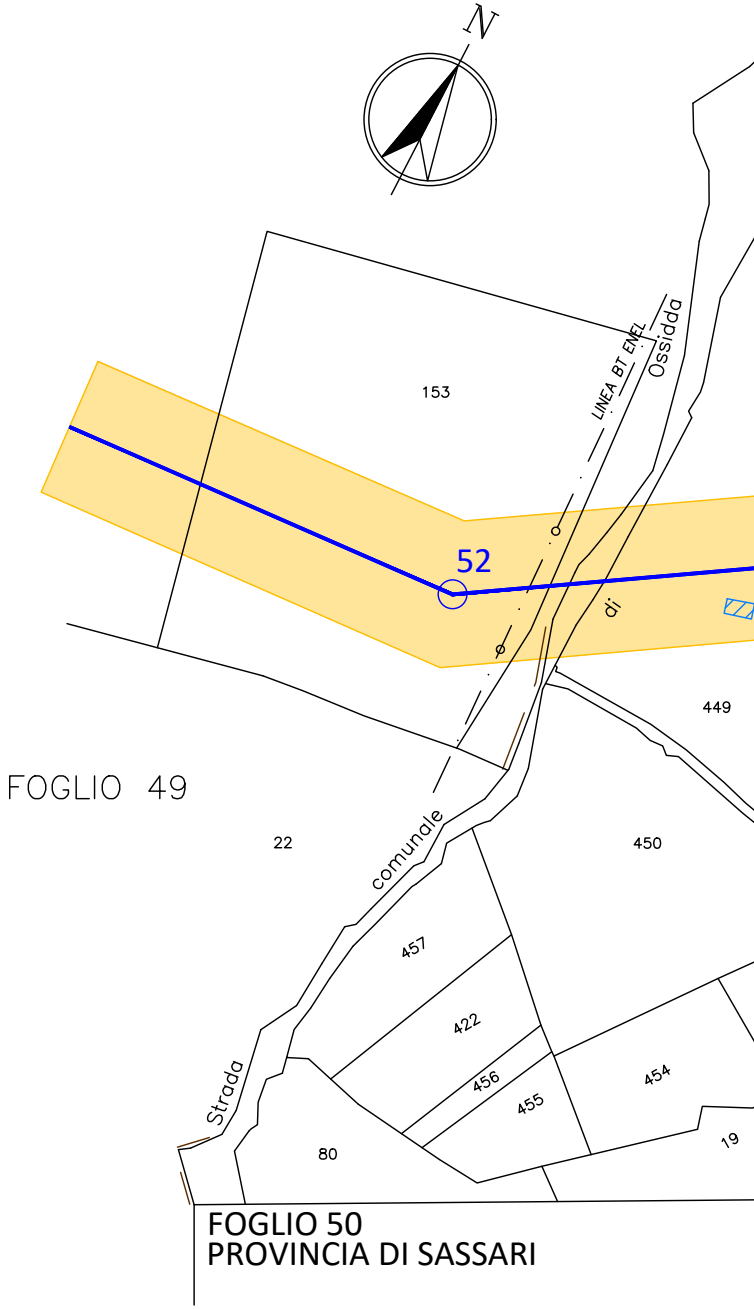
N
153
LINEA BT ENEL
Ossidda
52
di
449
FOGLIO 49
22
comunale
450
457
422
456
455
454
Strada
80
19
FOGLIO 50
PROVINCIA DI SASSARI

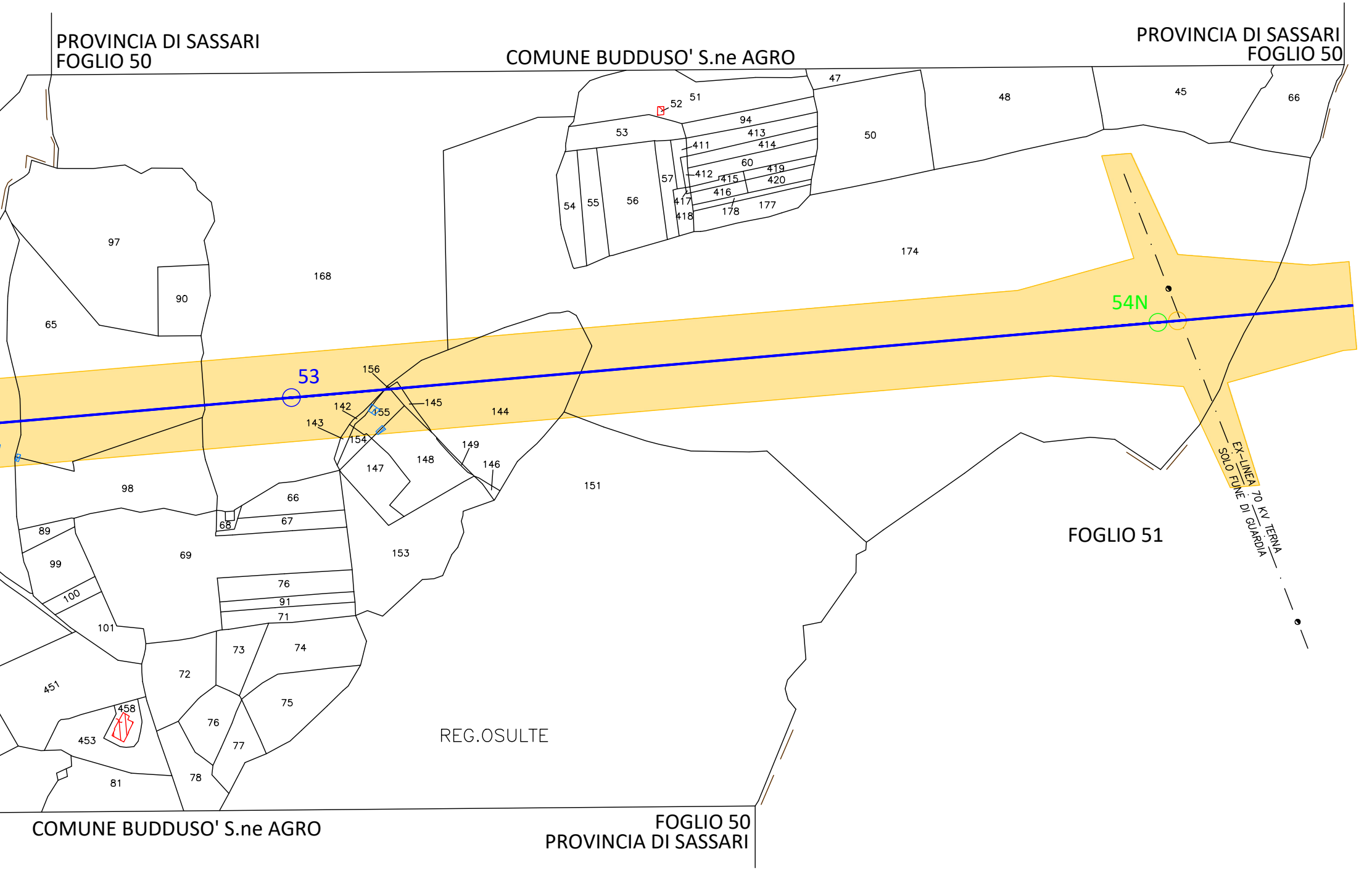
PROVINCIA DI SASSARI
FOGLIO 50
COMUNE BUDDUSO' S.ne AGRO
PROVINCIA DI SASSARI
FOGLIO 50
47
48
45
66
52
51
94
413
414
411
53
50
60
412
415
419
420
416
417
178
177
418
57
54
55
56
174
97
168
90
65
54N
53
156
142
145
155
144
143
154
149
148
147
146
98
66
151
67
68
89
69
153
FOGLIO 51
99
76
91
71
100
101
73
74
451
72
75
458
76
453
77
REG.OSULTE
81
78
EX-LINEA 70 KV TERNA
SOLO FUNE DI GUARDIA
COMUNE BUDDUSO' S.ne AGRO
FOGLIO 50
PROVINCIA DI SASSARI

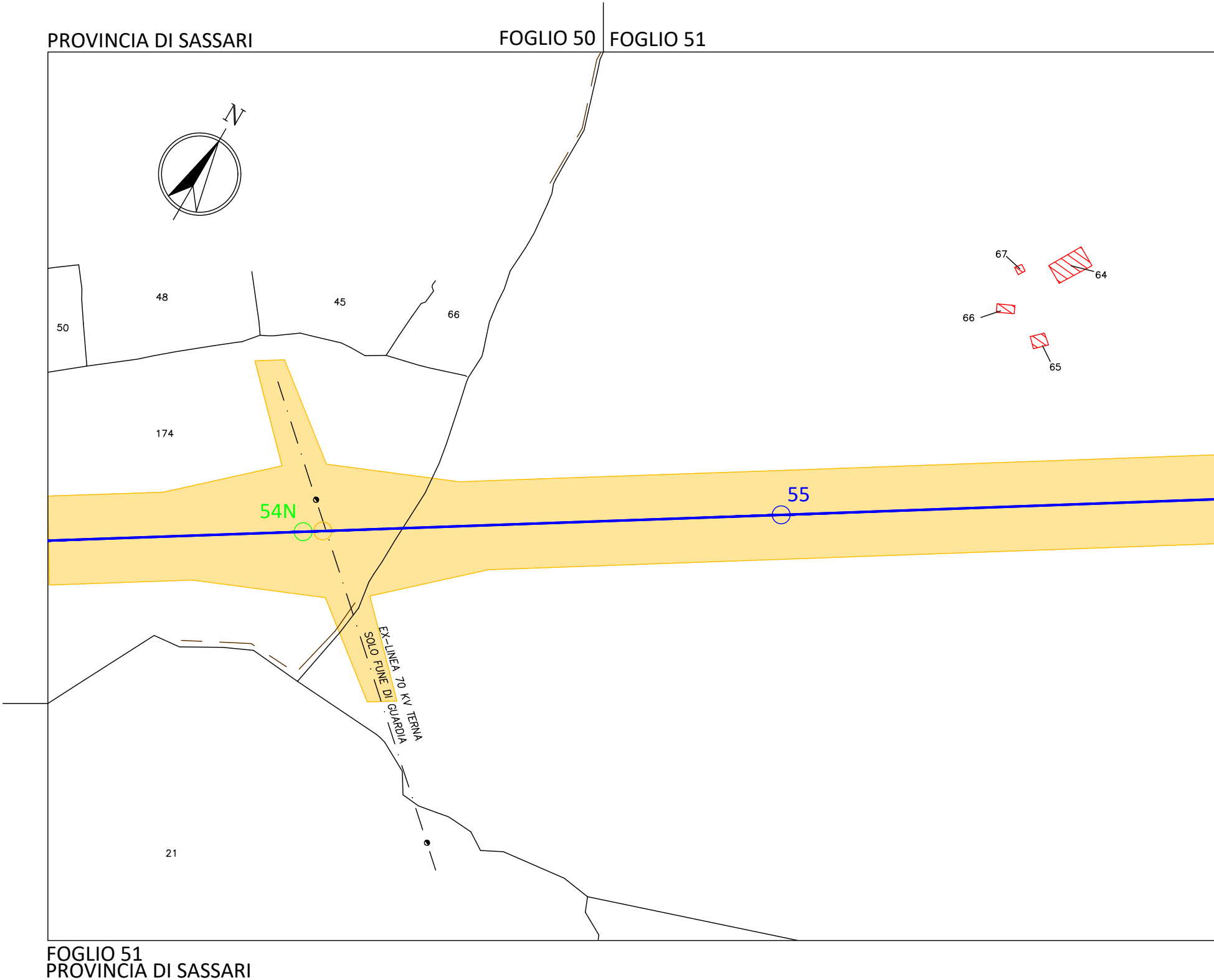
PROVINCIA DI SASSARI
FOGLIO 50
FOGLIO 51
N
50
48
45
66
174
21
54N
55
67
64
66
65
EX–LINEA 70 KV TERNA
SOLO FUNE DI GUARDIA
FOGLIO 51
PROVINCIA DI SASSARI

COMUNE BUDDUSO' S.ne AGRO

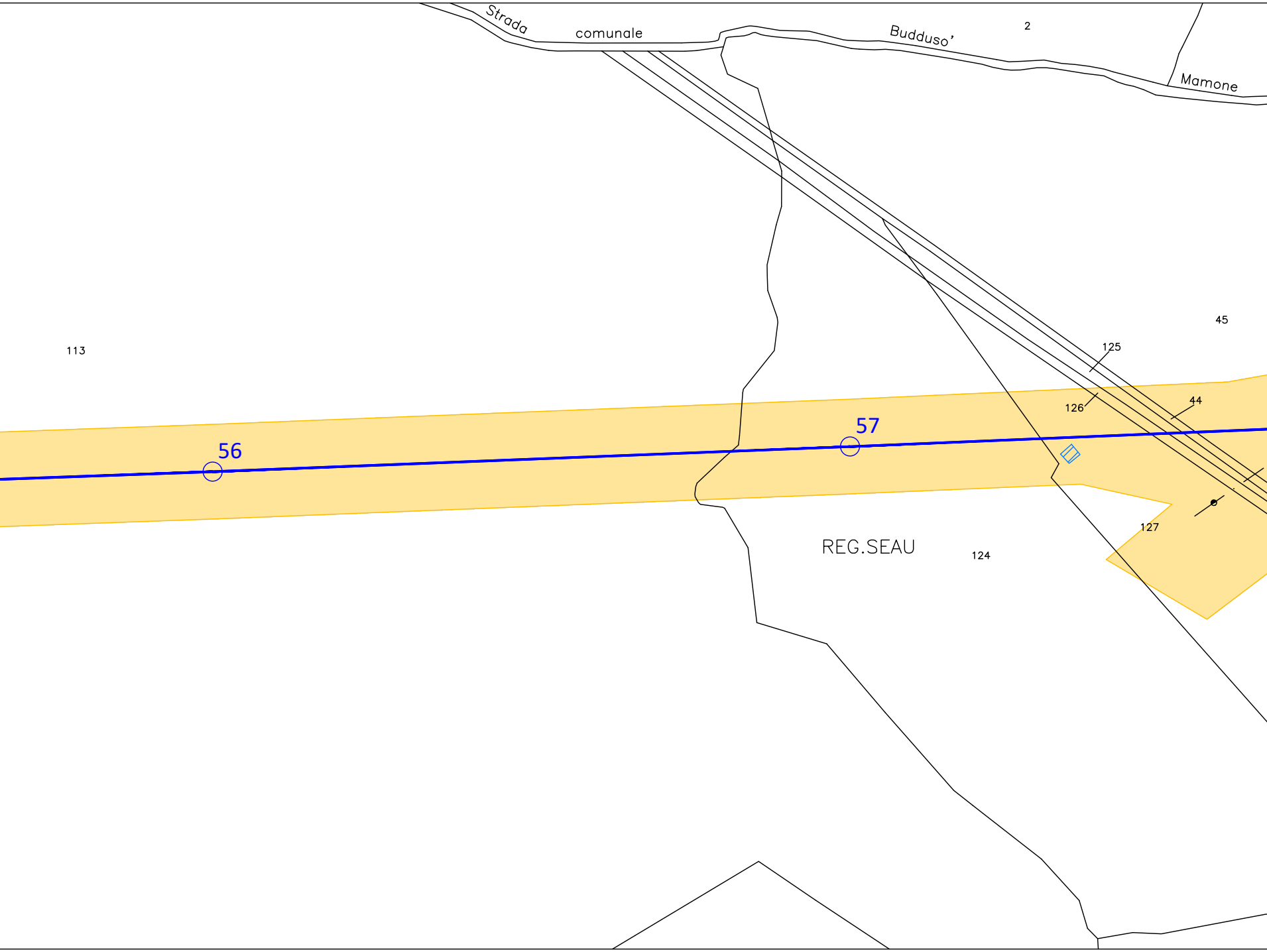
Strada
comunale
Budduso'
Mamone
2
113
45
125
126
44
57
56
127
REG.SEAU
124

COMUNE BUDDUSO' S.ne AGRO

FOGLIO 51 FOGLIO 31

COMUNE BUDDUSO' S.ne AGRO

PROVINCIA DI SASSARI
FOGLIO 31

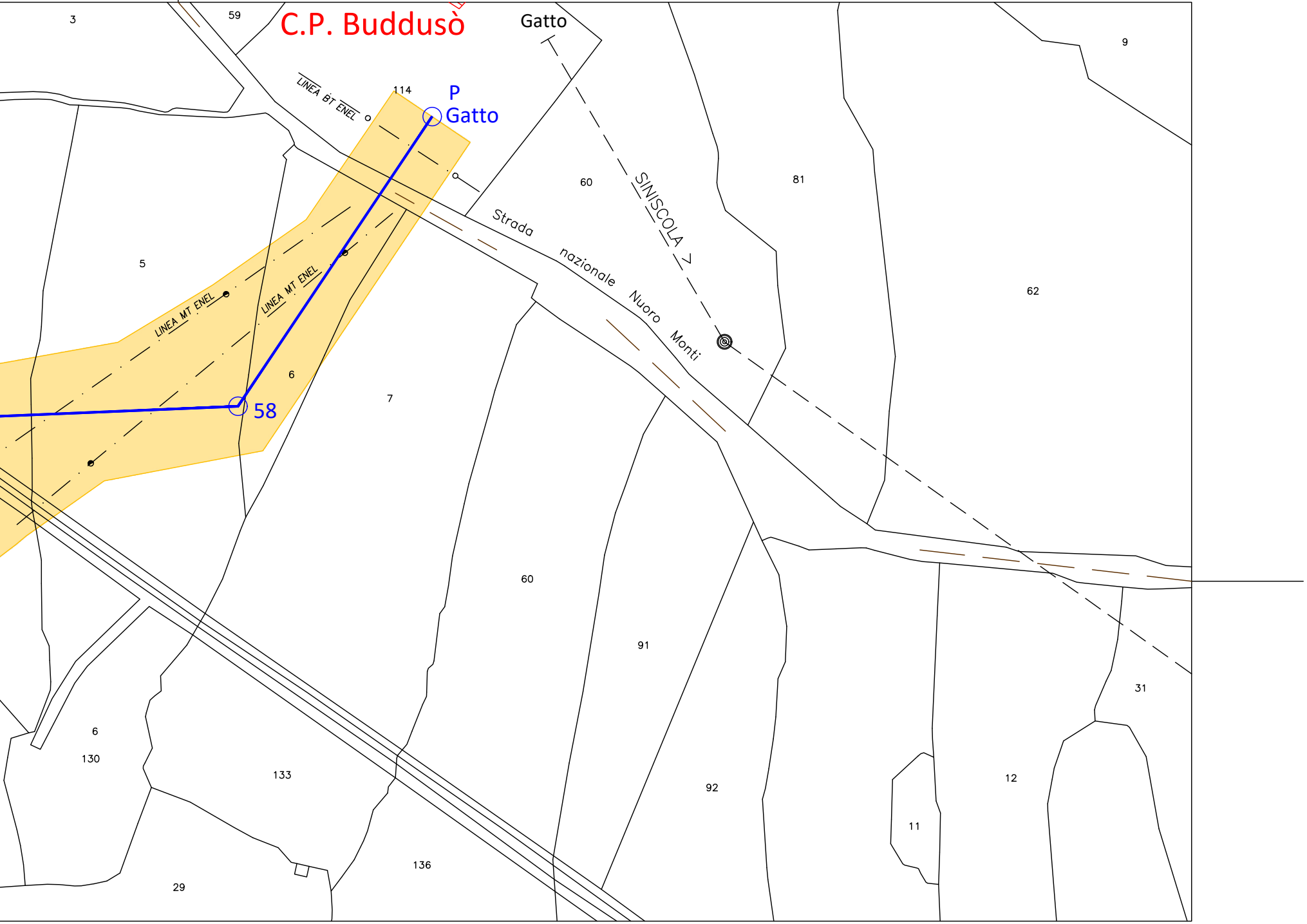
3
59
C.P. Buddusò
Gatto
LINEA BT ENEL
114
P
Gatto
60
SINISCOLA >
81
9
Strada nazionale Nuoro Monti
62
5
LINEA MT ENEL
LINEA MT ENEL
6
58
7
60
91
31
6
130
133
136
29
92
11
12

FOGLIO 51
PROVINCIA DI SASSARI