LEGENDA

- 4 ⊖ Linea 150 kV e sostegno esistente
- 3N ⊖ Sostegno in progetto
- 2 ⊖ Sostegno da demolire
- 🟨 D.P.A. Distanza di Prima Approssimazione
- 🟥 Posizione Catastale fabbricati
- ▨ Posizione reale Recettore

ALBO PROVINCIALE INGEGNERI REGGIO CALABRIA
DOTT. ING. GIOVANNI A. SARACENO
N° 1629

Revisione	Data	DESCRIZIONE	Redatto	Approvato
02	Aprile 2021	Revisione dopo commenti Terna	3E	GES2
01	Settembre 2020	Revsione dopo commenti cliente	3E	GES2
00	Luglio 2020	Emissione	3E	GES2

Cliente
GREENENERGYSARDEGNA2

3E Ingegneria S.r.l.

Commessa
POTENZIAMENTO ELETTRODOTTO RTN 150 kV
"Chilivani-Ozieri-Buddusò-Siniscola 2"

Titolo
Linea 366 "C.P. Buddusò - C.P. Siniscola 2"
Planimetria su mappa catastale con DPA

Scala 1:2.000
Formato A4L
Foglio 1 di 5
Id. 020.20.01.W16

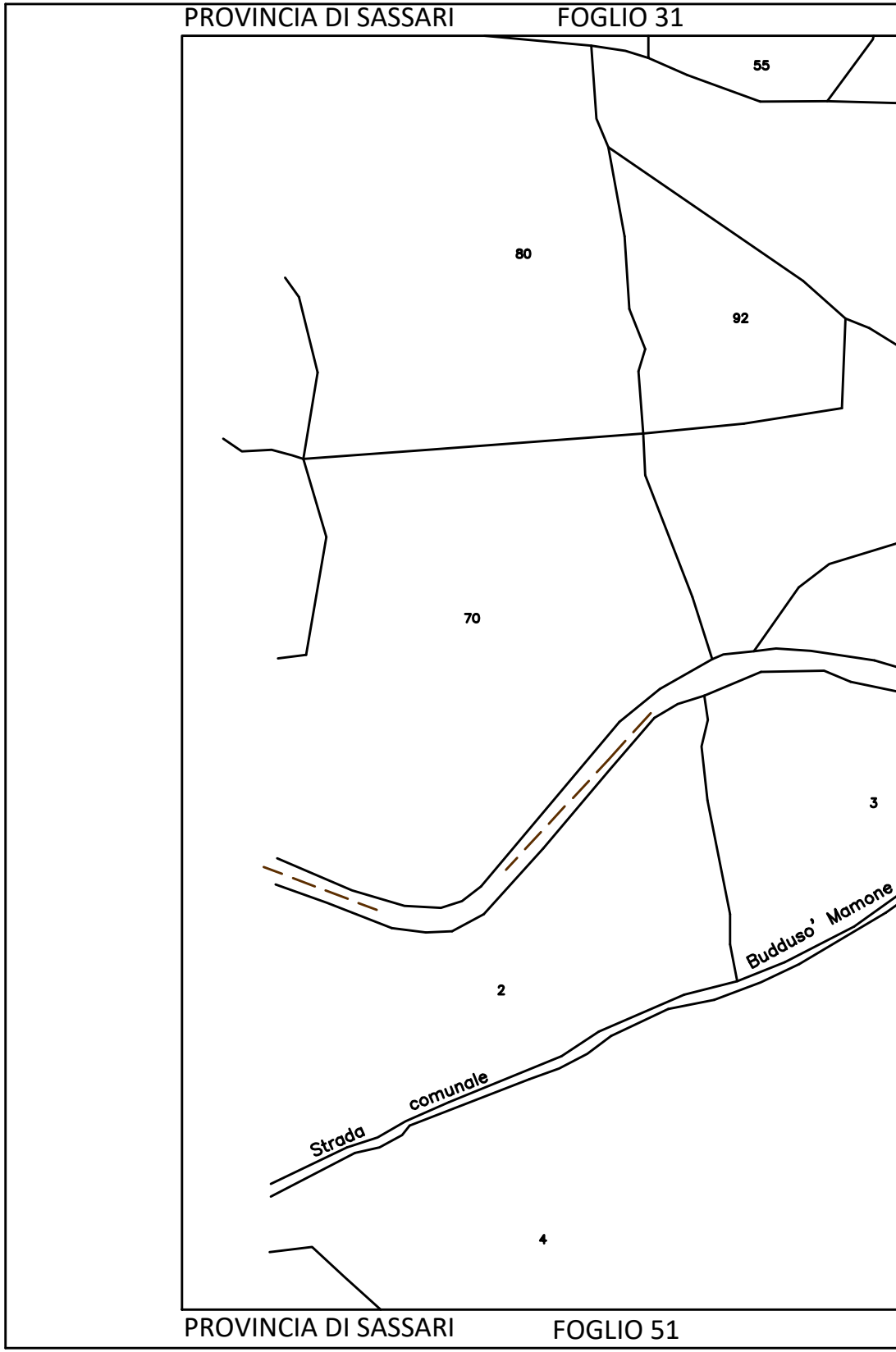
PROVINCIA DI SASSARI
FOGLIO 31
55
80
92
70
3
2
4
Strada comunale Budduso' Mamone
PROVINCIA DI SASSARI
FOGLIO 51

COMUNE DI BUDDUSO'

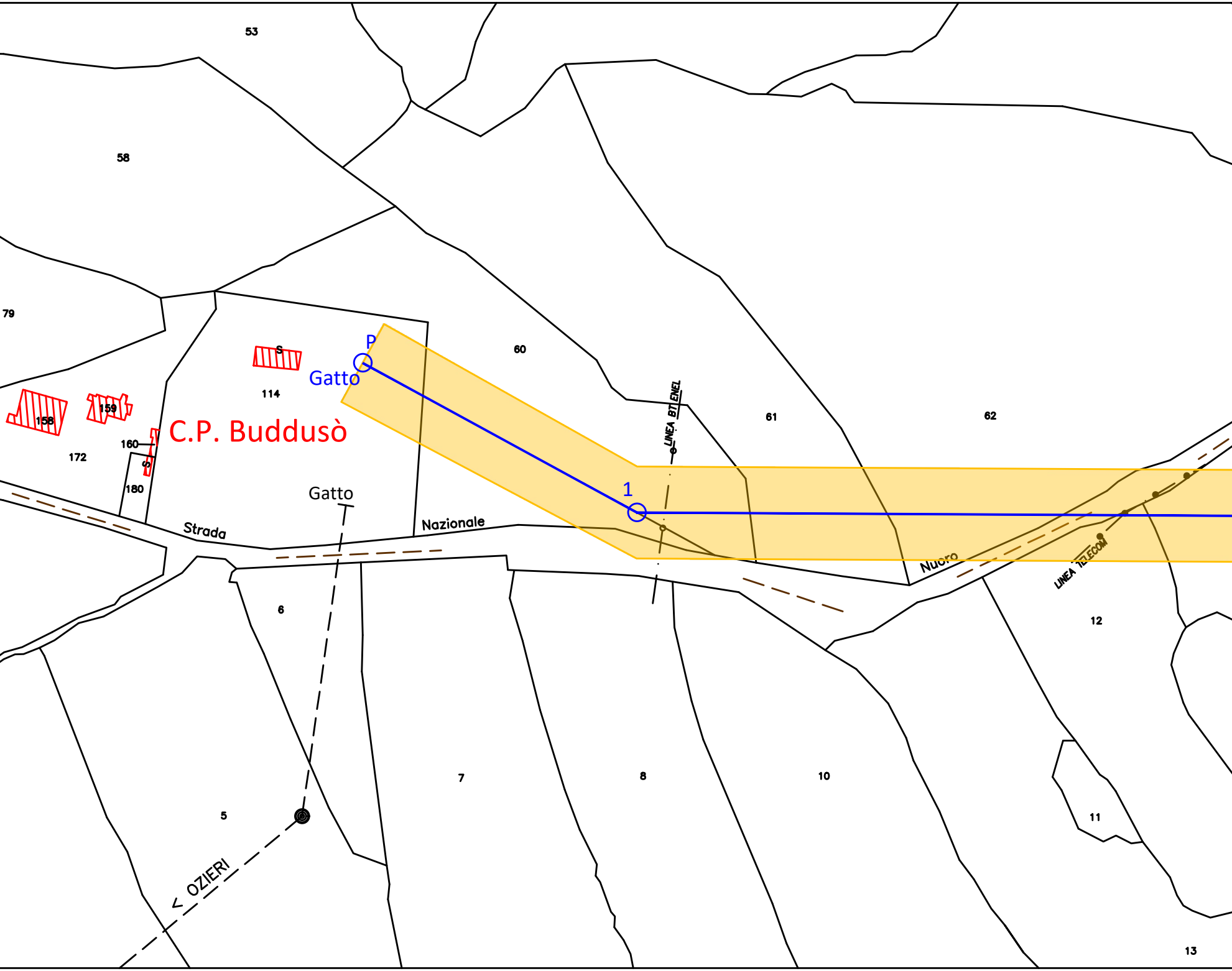
53
58
79
60
61
62
S
P
Gatto
114
158
159
160
172
180
S
C.P. Buddusò
LINEA BT ENEL
1
Gatto
Strada
Nazionale
Nuoro
LINEA TELECOM
6
12
5
7
8
10
11
< OZIERI
13

CO

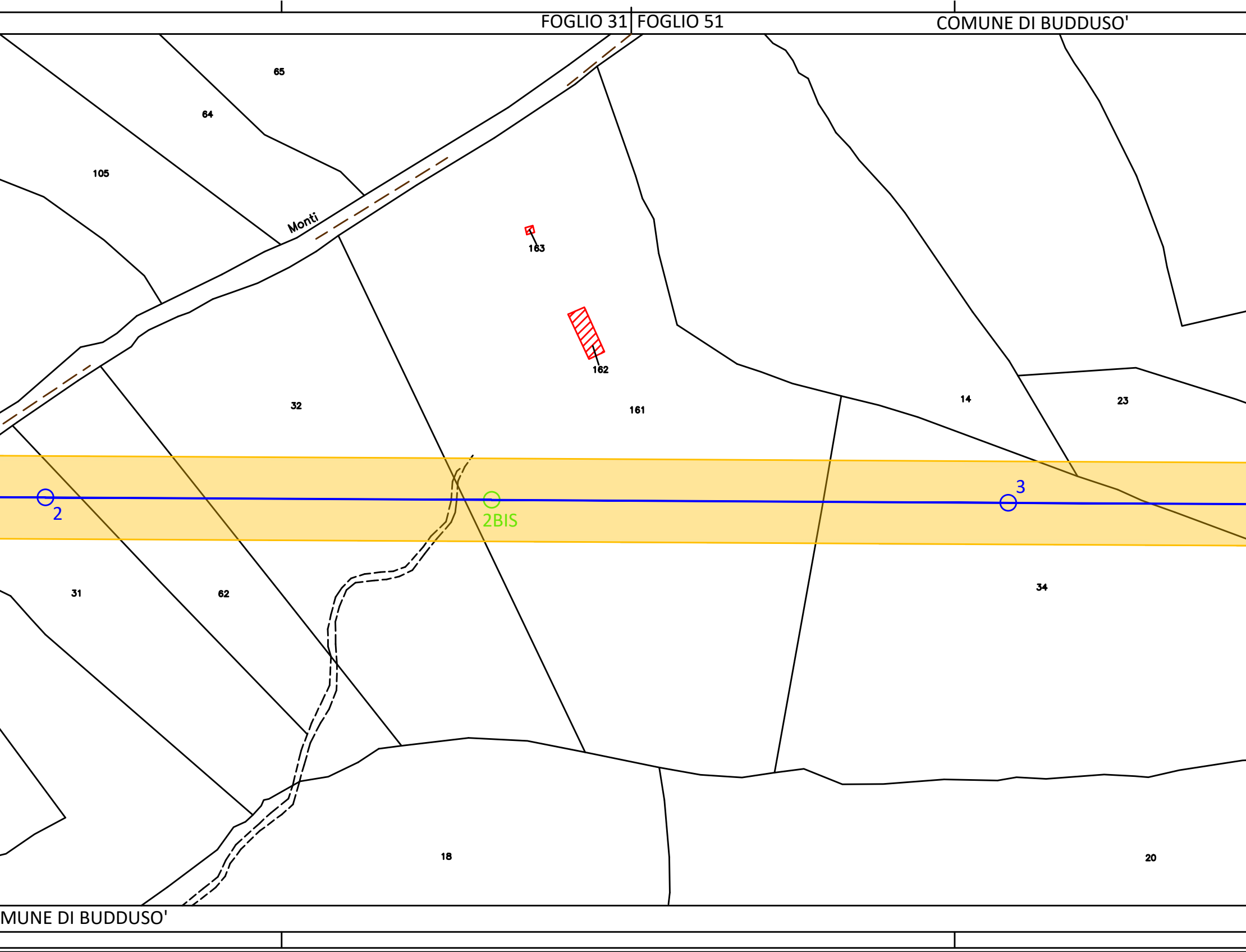
FOGLIO 31
FOGLIO 51
COMUNE DI BUDDUSO'
65
64
105
Monti
163
162
32
161
14
23
3
2
2BIS
31
62
34
18
20
MUNE DI BUDDUSO'

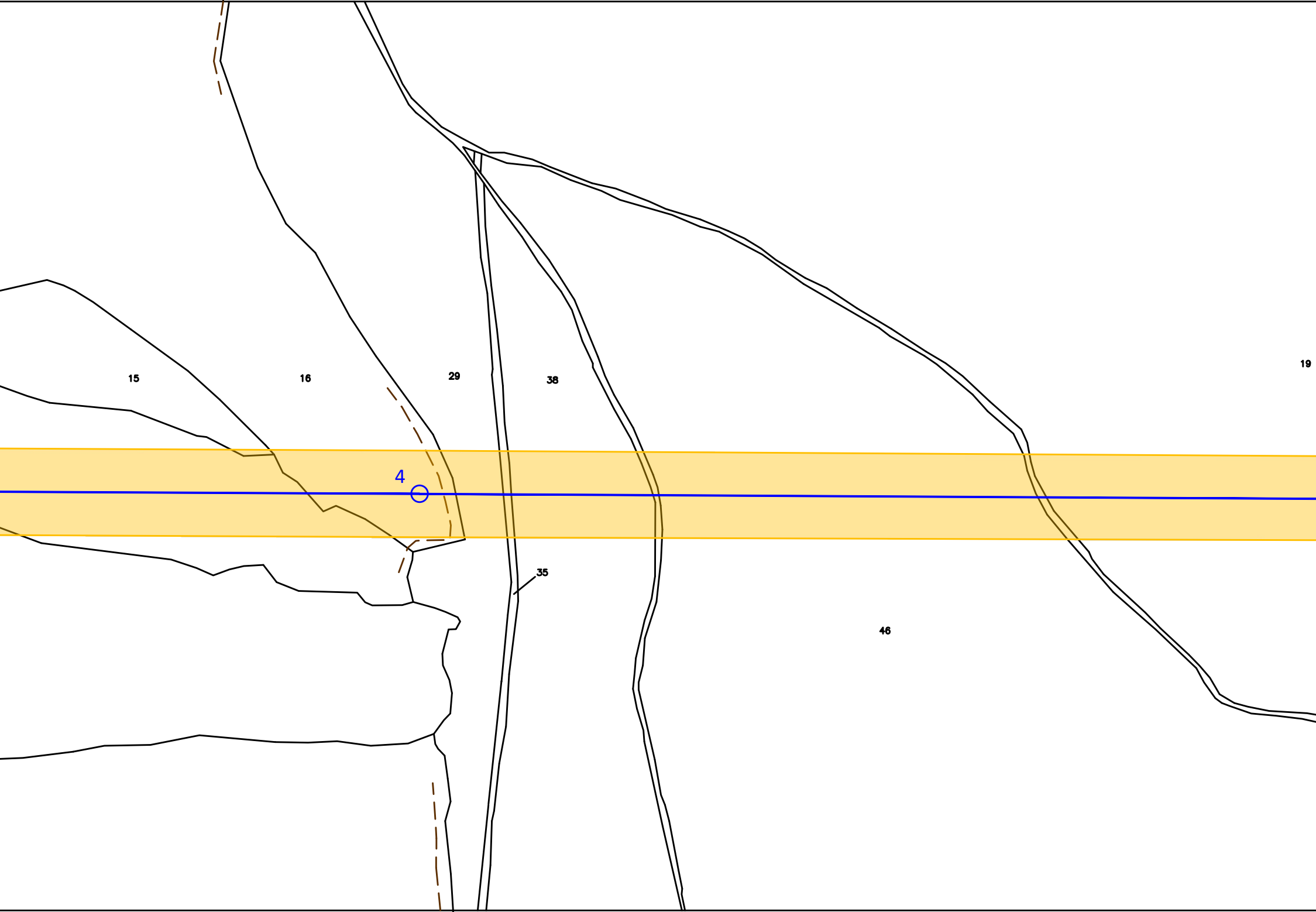
15
16
29
38
19
4
35
46

FOGLIO 52

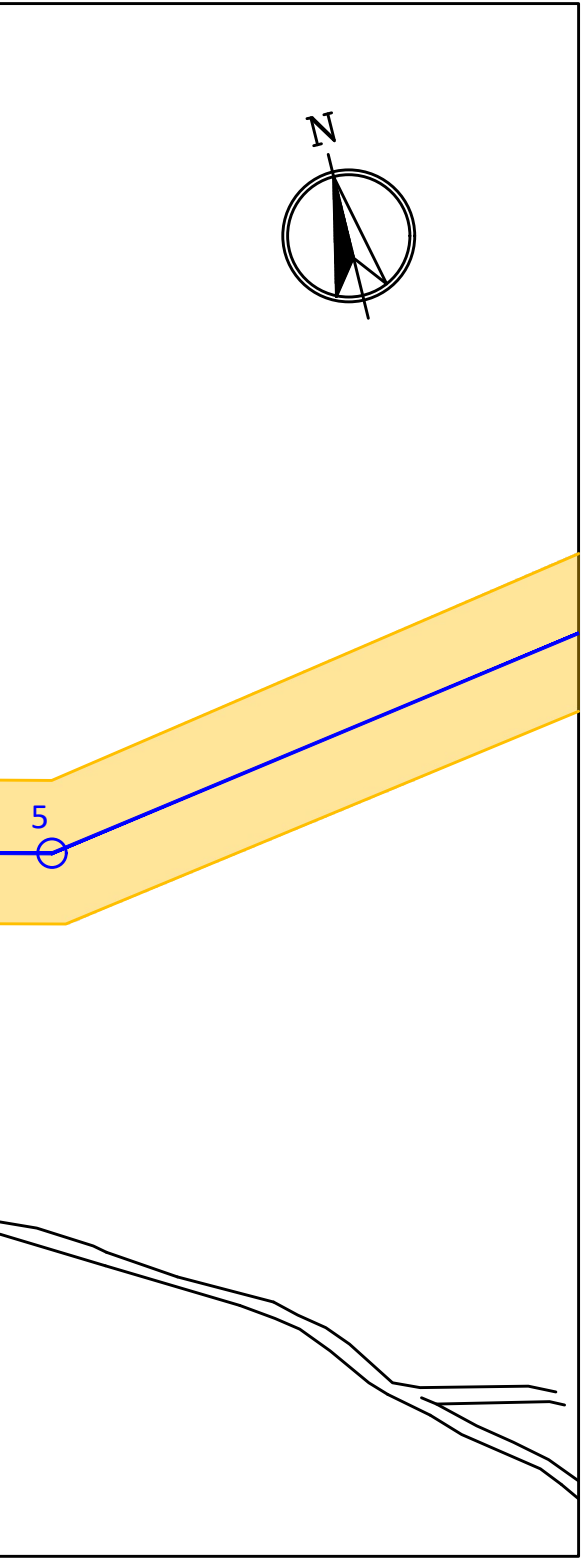

FOGLIO 52

FOGLIO 51 | FOGLIO 52

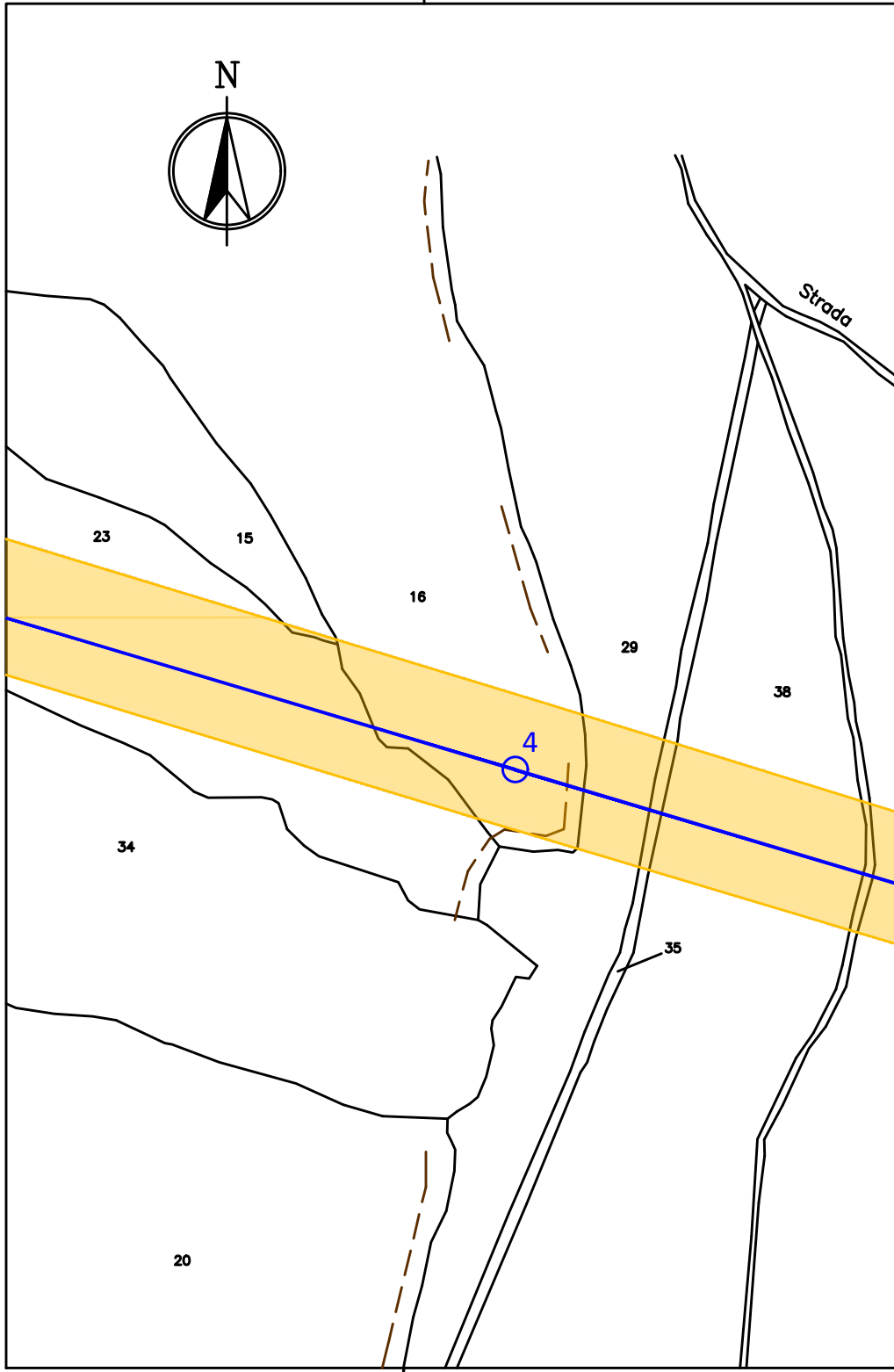
N
Strada
23
15
16
29
38
4
34
35
20

FOGLIO 51 | FOGLIO 52

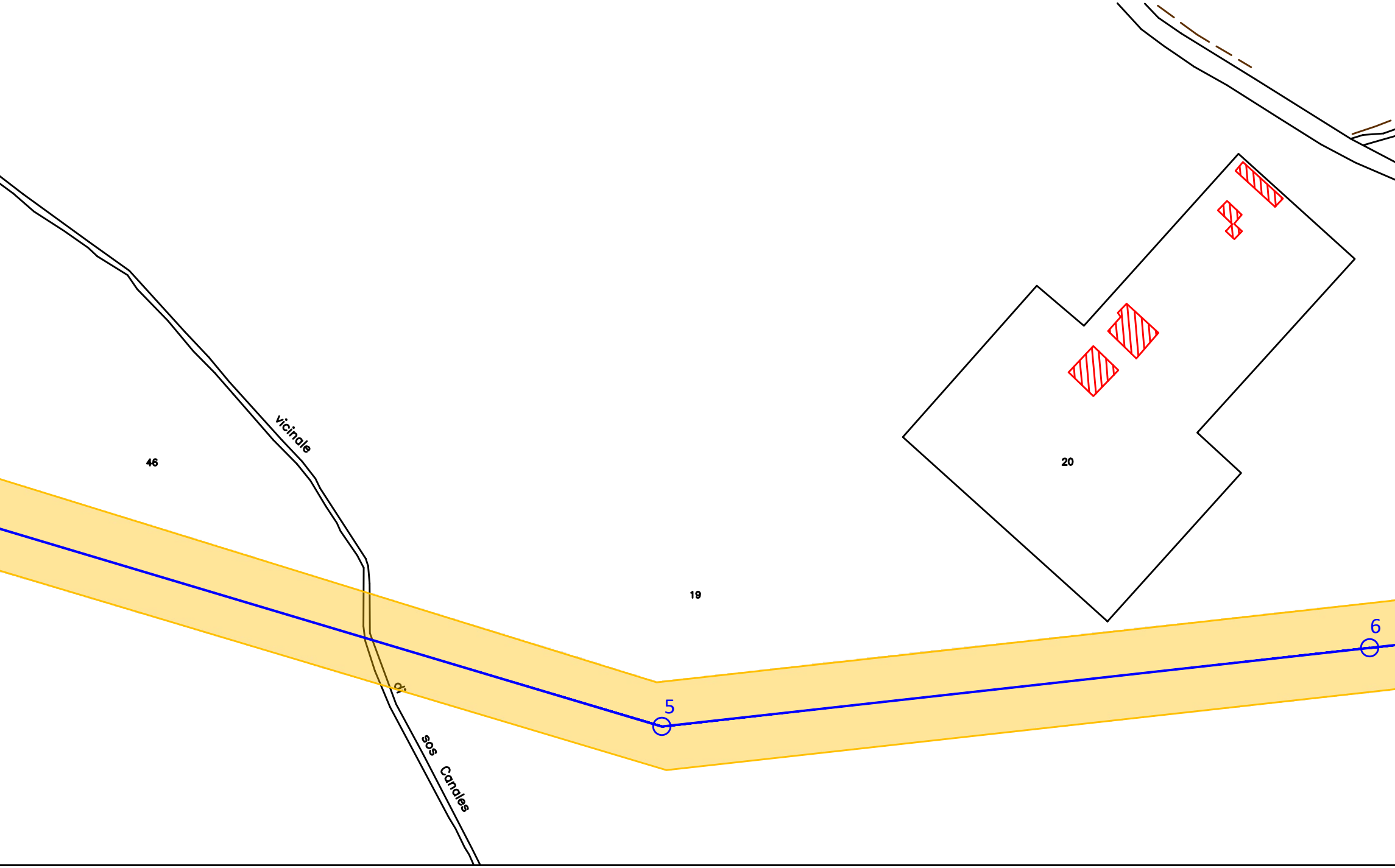
vicinale
di
sos
Canales
46
19
20
5
6

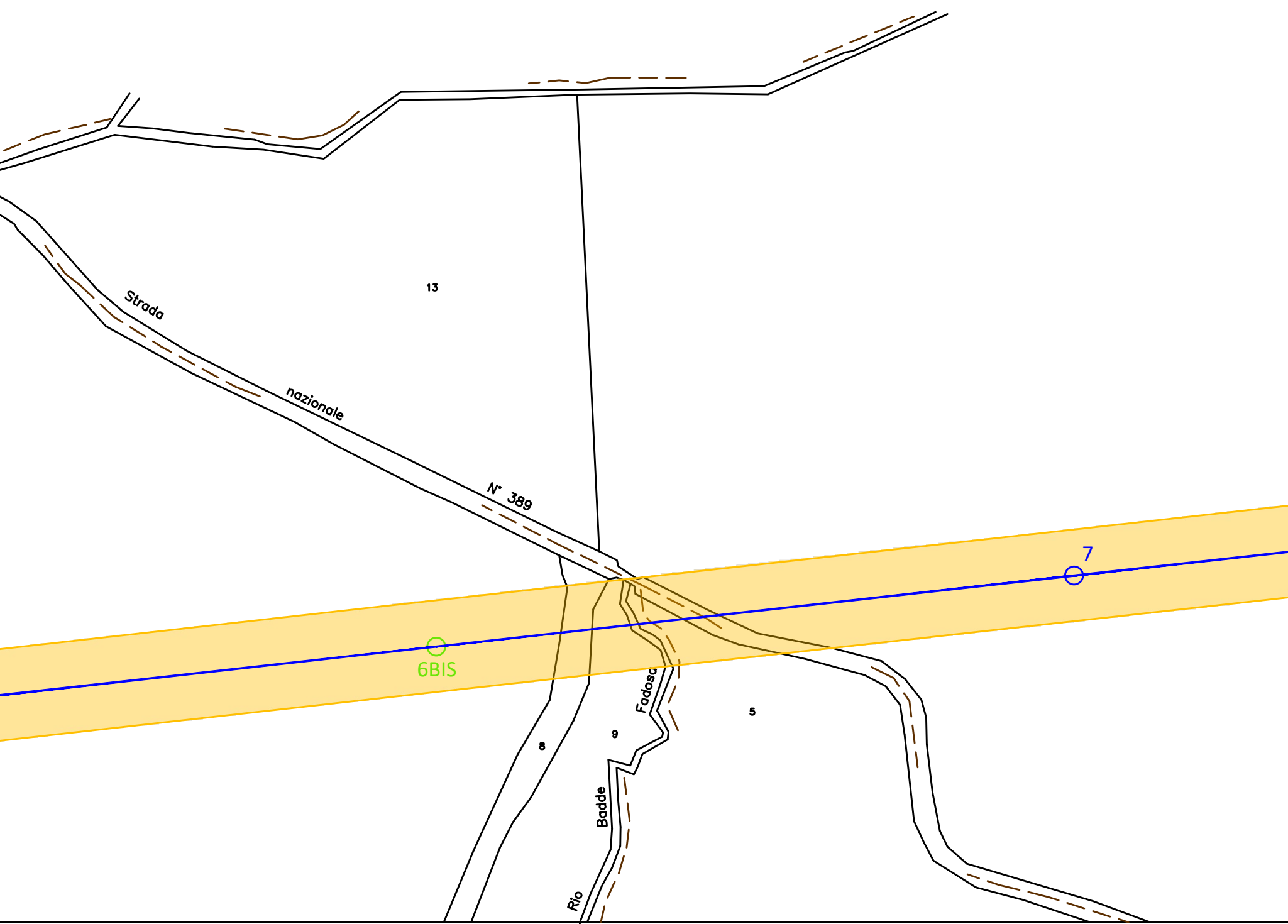
Strada
nazionale
N° 389
13
7
6BIS
Fadosa
5
9
8
Badde
Rio

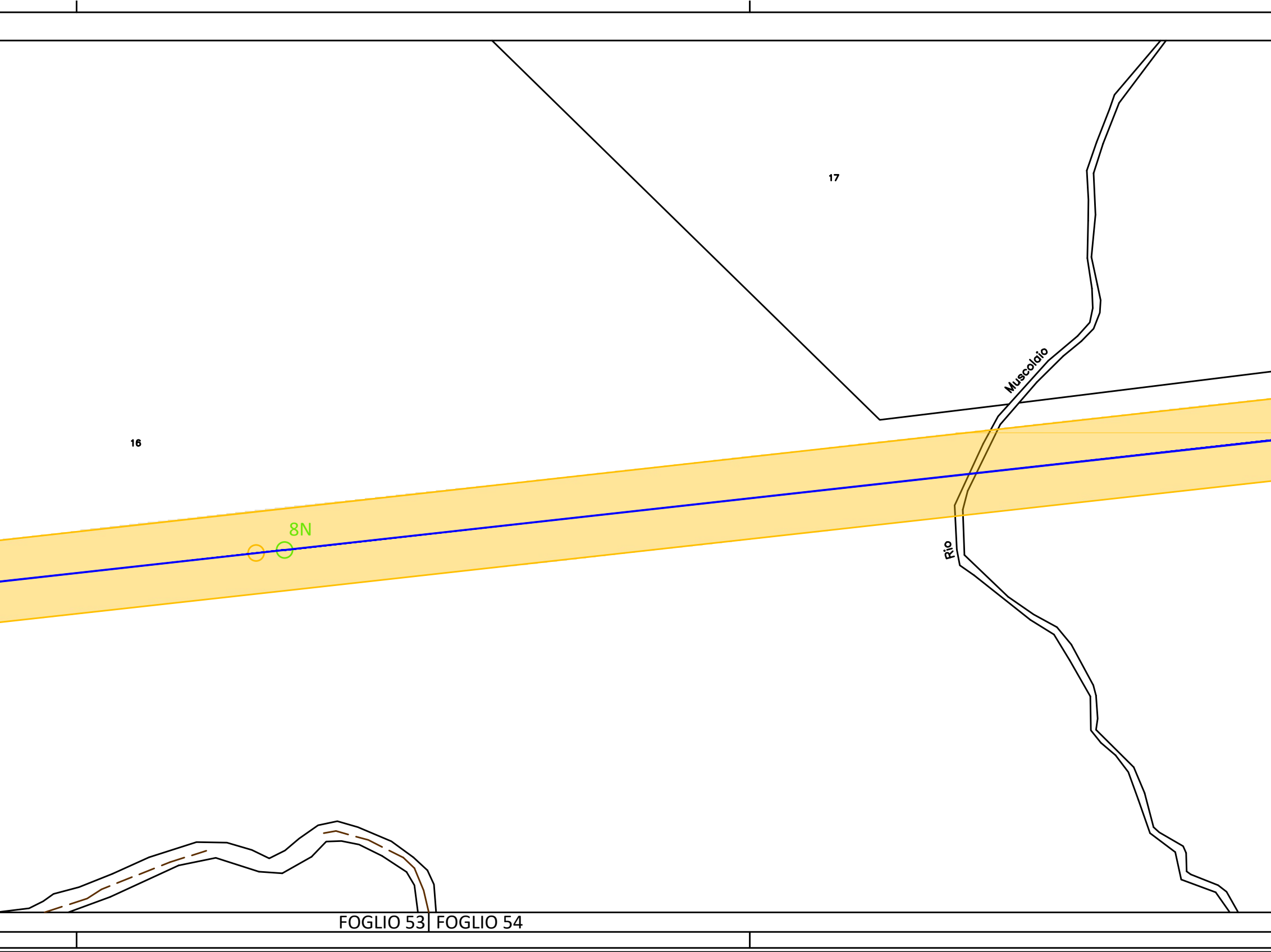
17
Muscolaio
16
8N
Rio
FOGLIO 53
FOGLIO 54

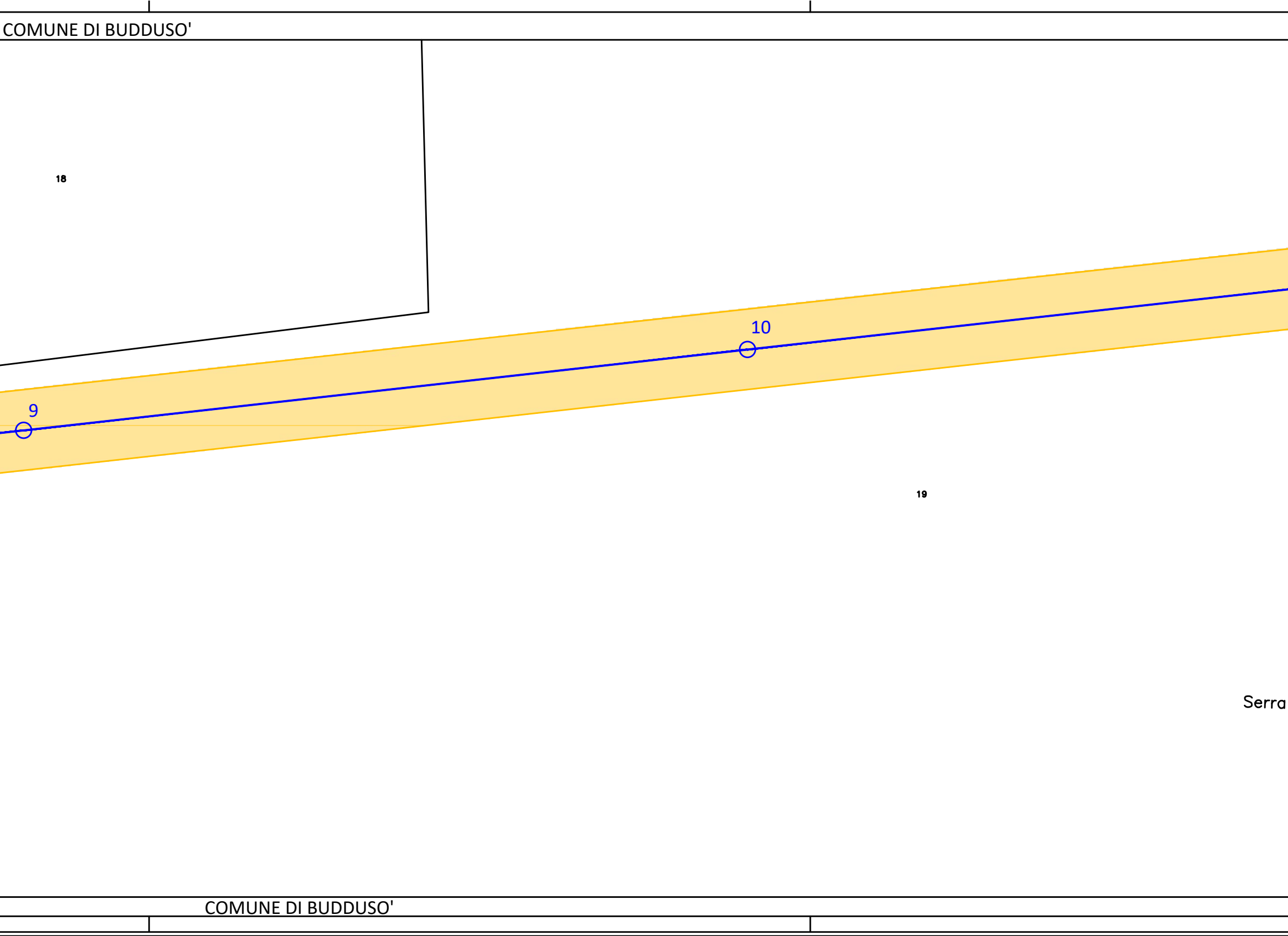
COMUNE DI BUDDUSO'
18
10
9
19
Serra
COMUNE DI BUDDUSO'

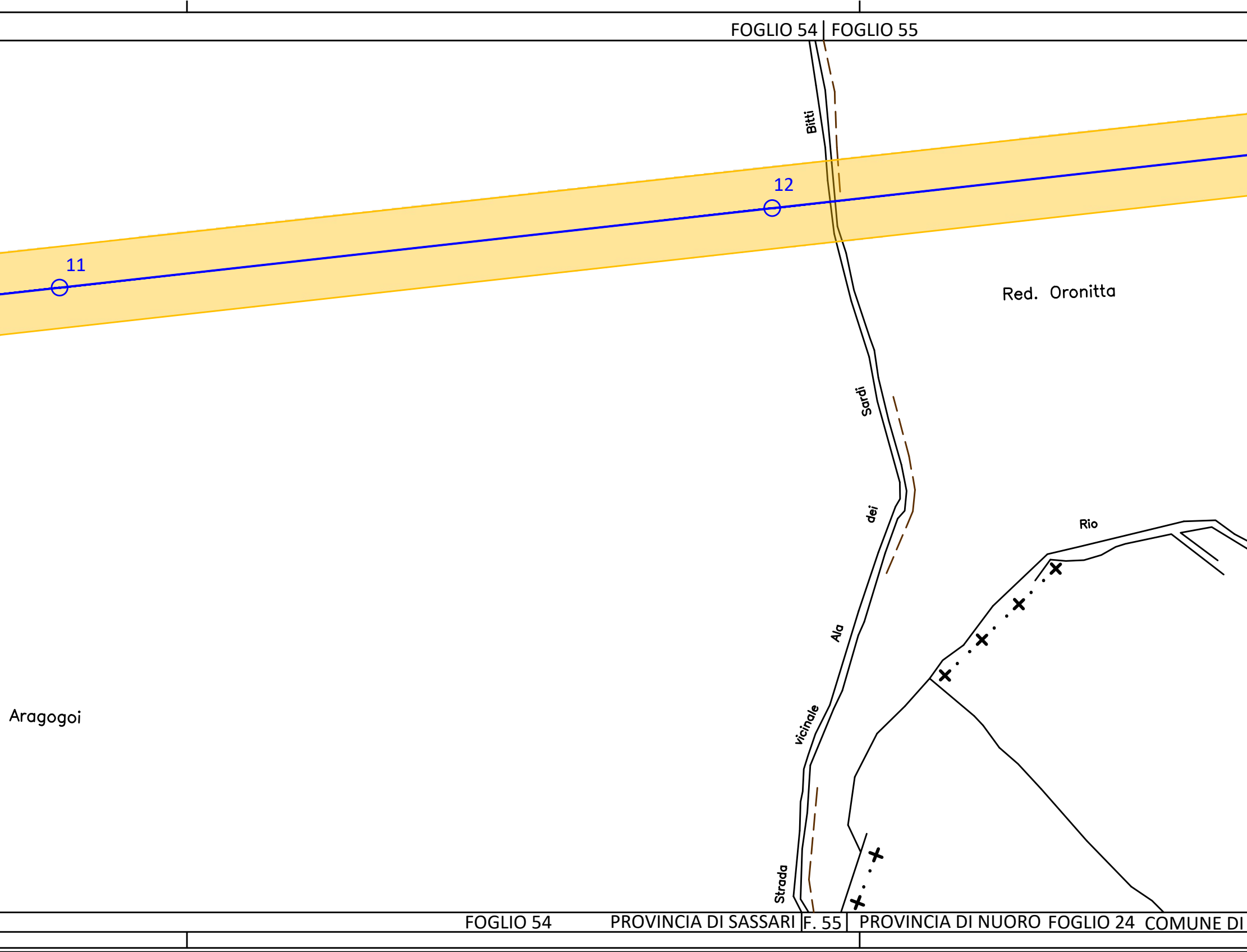
FOGLIO 54
FOGLIO 55
Bitti
12
11
Red. Oronitta
Sardi
dei
Rio
Ala
vicinale
Aragogoi
Strada
FOGLIO 54
PROVINCIA DI SASSARI
F. 55
PROVINCIA DI NUORO
FOGLIO 24
COMUNE DI

COMUNE DI BUDDUSO' FOGLIO 55 PROVINCIA DI SASSARI | PROV. DI NUORO F. 24 COMUNE DI BITTI

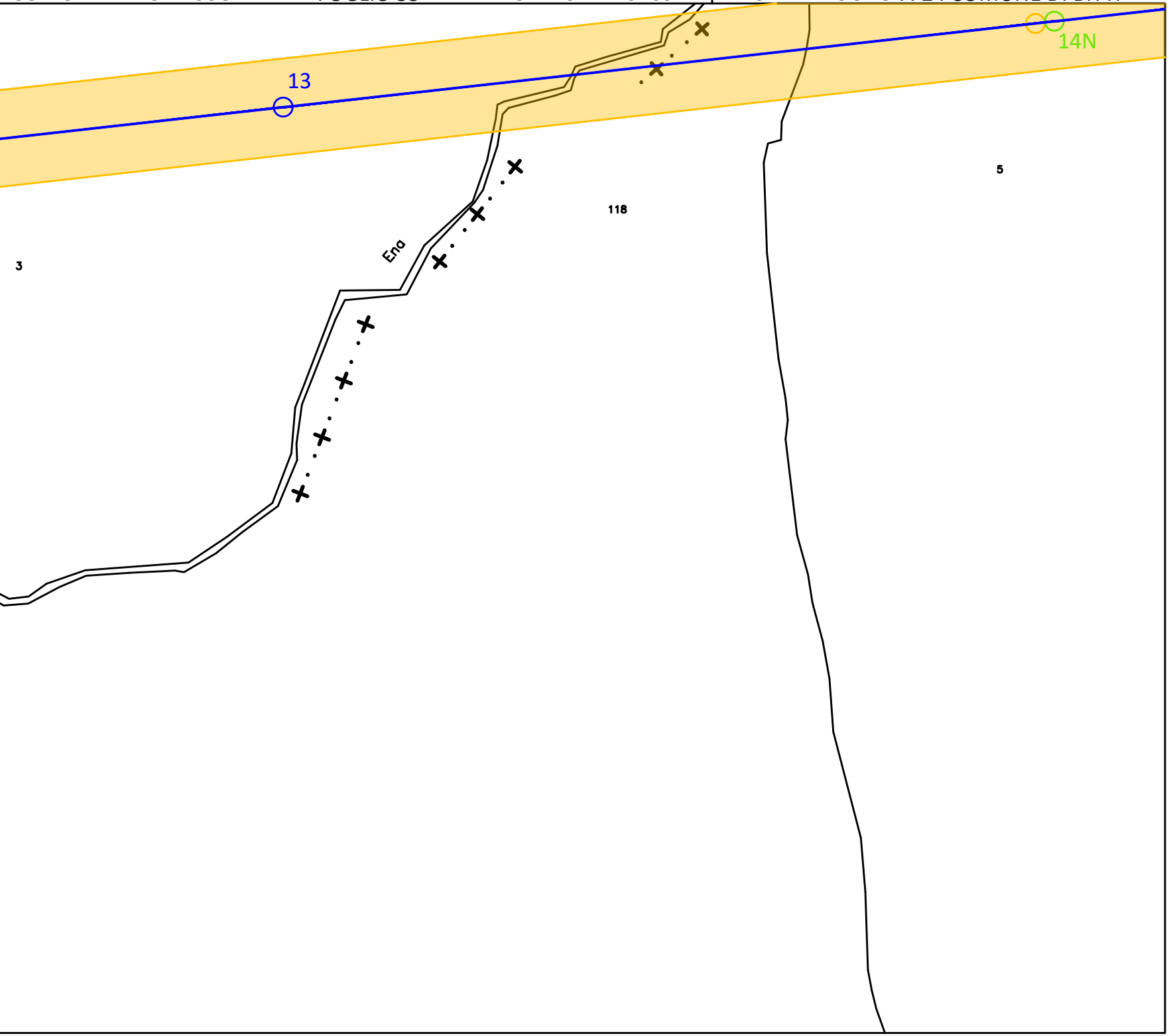
13
14N
Ena
3
118
5

BITTI'

COMUNE DI BITTI FOGLIO 24

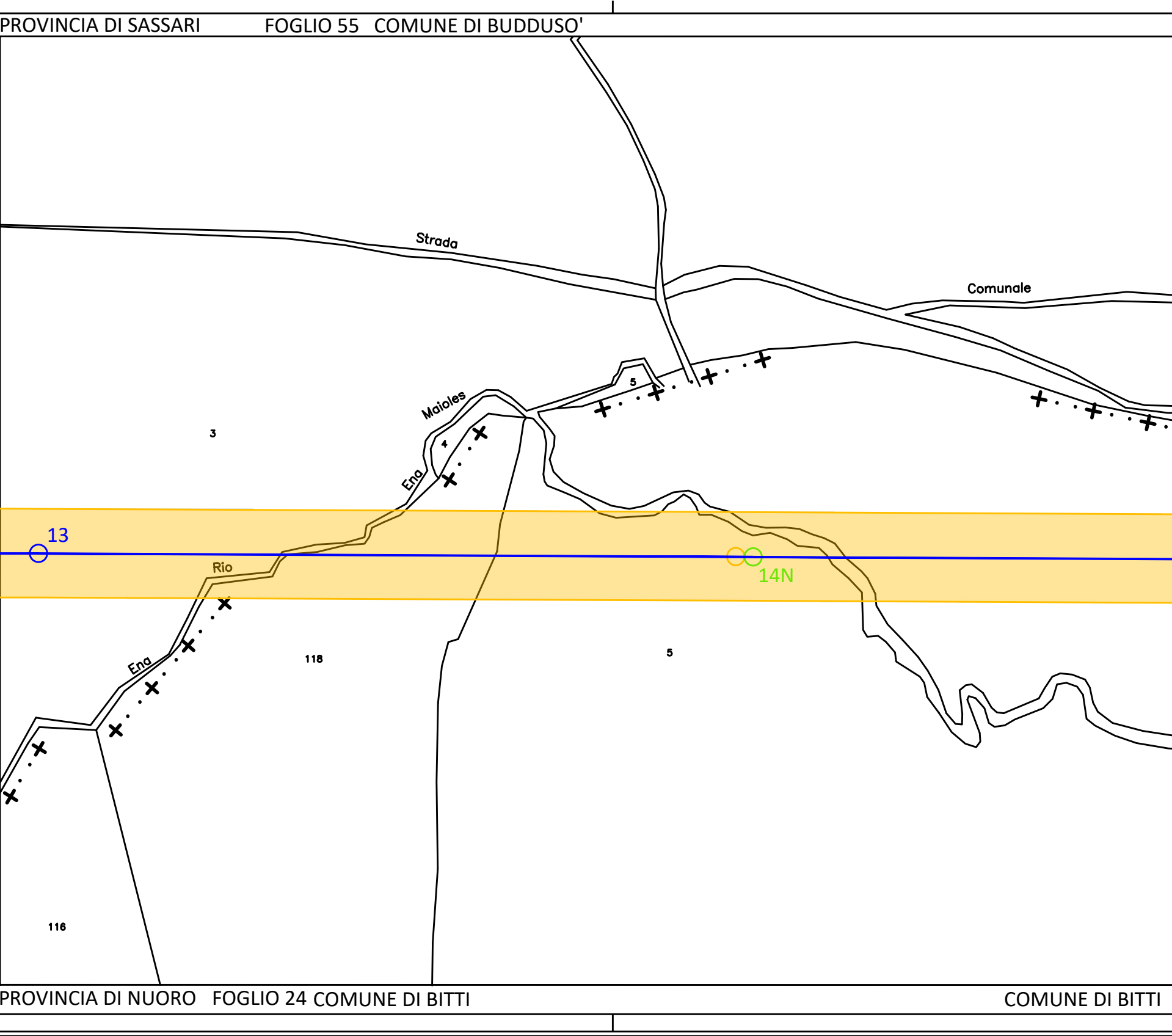
PROVINCIA DI SASSARI
FOGLIO 55
COMUNE DI BUDDUSO'
Strada
Comunale
Maioles
Ena
Rio
Ena
3
4
5
118
5
116
13
14N
PROVINCIA DI NUORO
FOGLIO 24
COMUNE DI BITTI
COMUNE DI BITTI

COMUNE DI BUDDUSO' FOGLIO 55 PROVIN

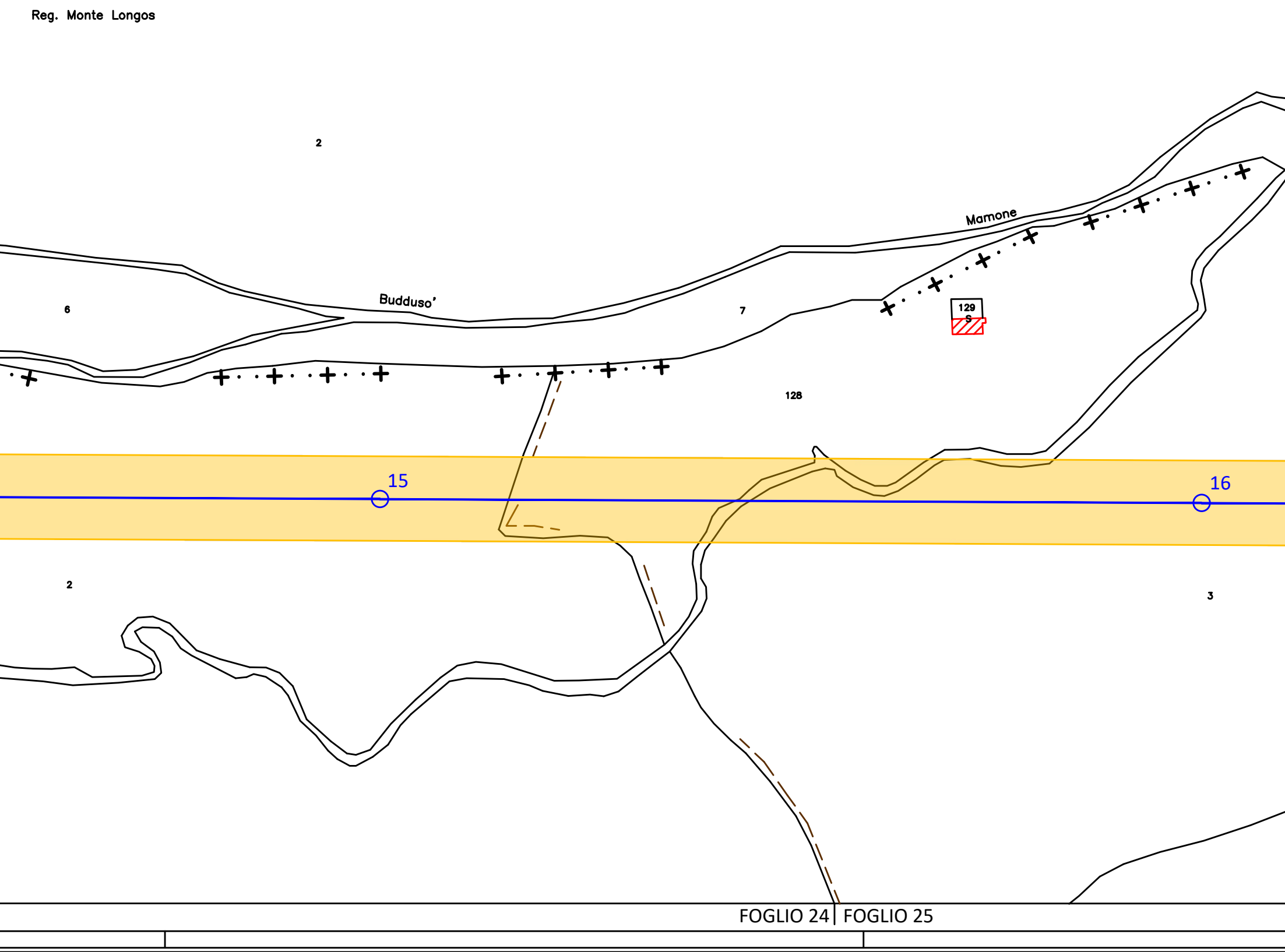
Reg. Monte Longos
2
6
Budduso'
Mamone
7
129
S
128
15
16
2
3
FOGLIO 24
FOGLIO 25

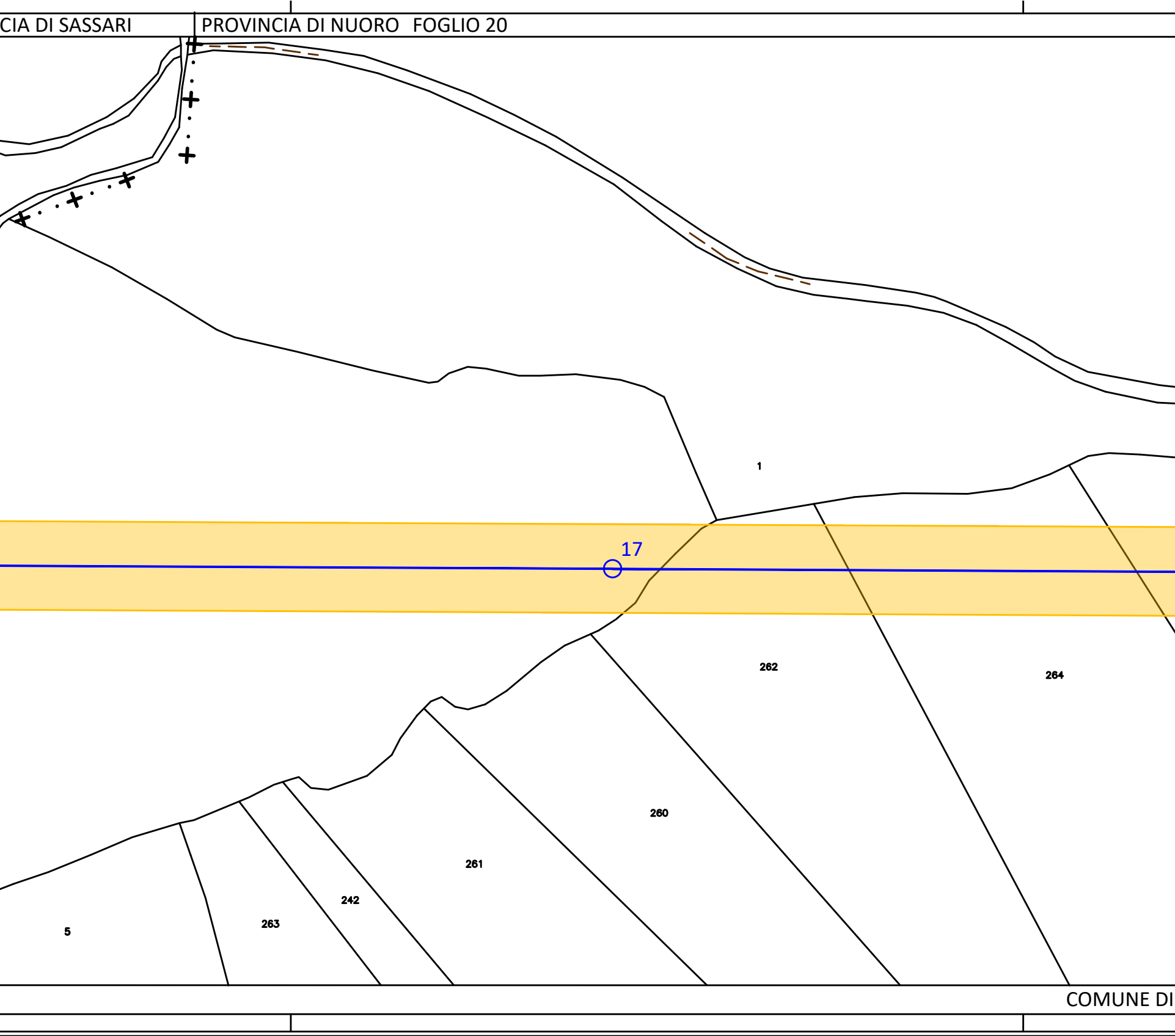
CIA DI SASSARI
PROVINCIA DI NUORO FOGLIO 20
1
17
262
264
260
261
242
263
5
COMUNE DI

COMUNE DI BITTI

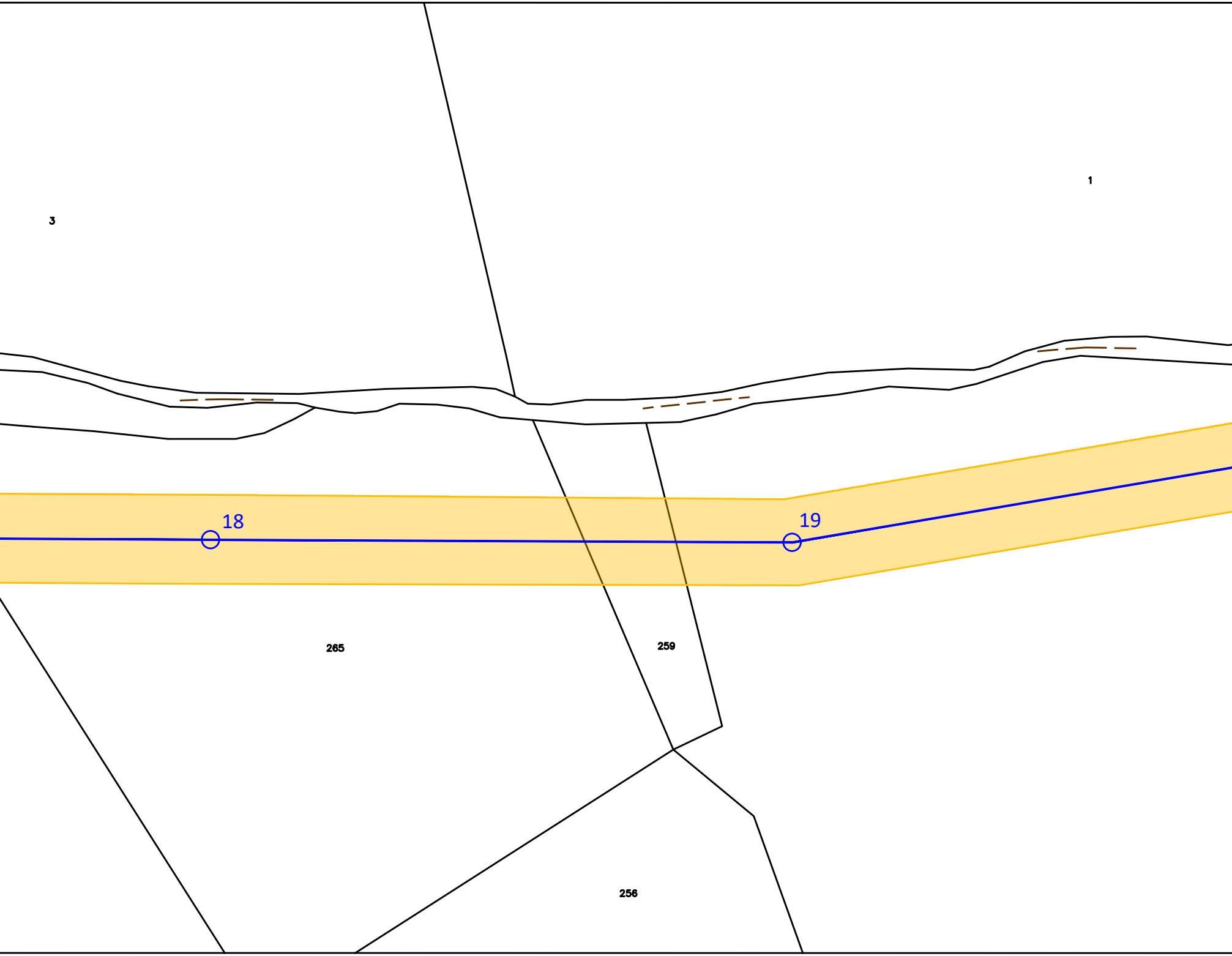
3
1
18
19
265
259
256

BITTI

FOGLIO 20 PROVINCIA DI NUORO

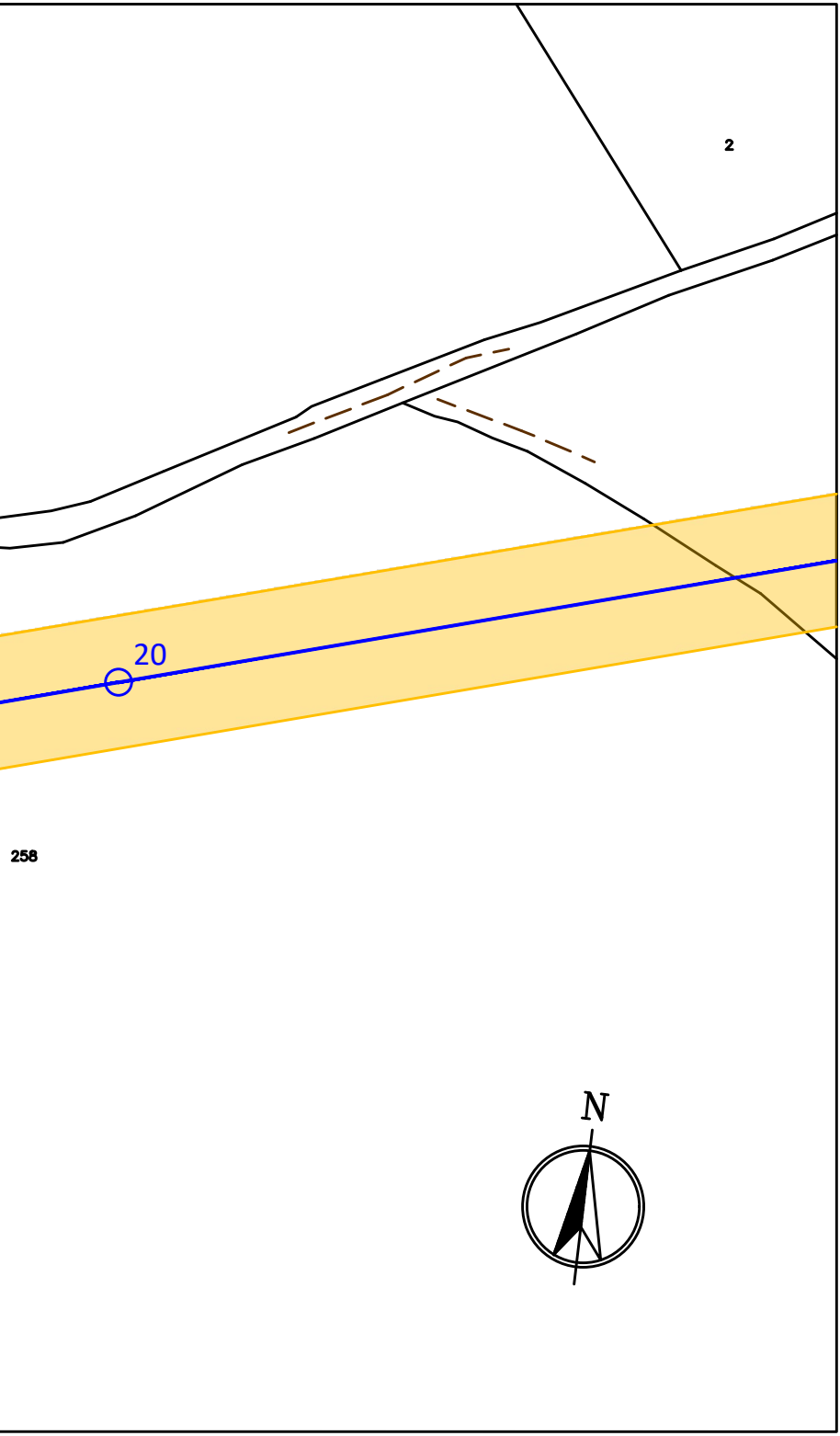

FOGLIO 25 PROVINCIA DI NUORO

LEGENDA

- 4 Linea 150 kV e sostegno esistente
- 3N Sostegno in progetto
- 2 Sostegno da demolire
- 🟨 D.P.A. Distanza di Prima Approssimazione
- ▥ Posizione Catastale fabbricati
- ▨ Posizione reale Recettore

ALBO PROVINCIALE INGEGNERI - REGGIO CALABRIA
DOTT. ING. GIOVANNI A. SARACENO
N. 1629

Revisione	Data	DESCRIZIONE	Redatto	Approvato
02	Aprile 2021	Revisione dopo commenti Terna	3E	GES2
01	Settembre 2020	Revsione dopo commenti cliente	3E	GES2
00	Luglio 2020	Emissione	3E	GES2

Cliente GREENENERGYSARDEGNA2	Commessa POTENZIAMENTO ELETTRODOTTO RTN 150 kV "Chilivani-Ozieri-Buddusò-Siniscola 2"	Scala 1:2.000
3E Ingegneria S.r.l.	Titolo Linea 366 "C.P. Buddusò - C.P. Siniscola 2" Planimetria su mappa catastale con DPA	Formato A4L Foglio 2 di 5 Id. 020.20.01.W16

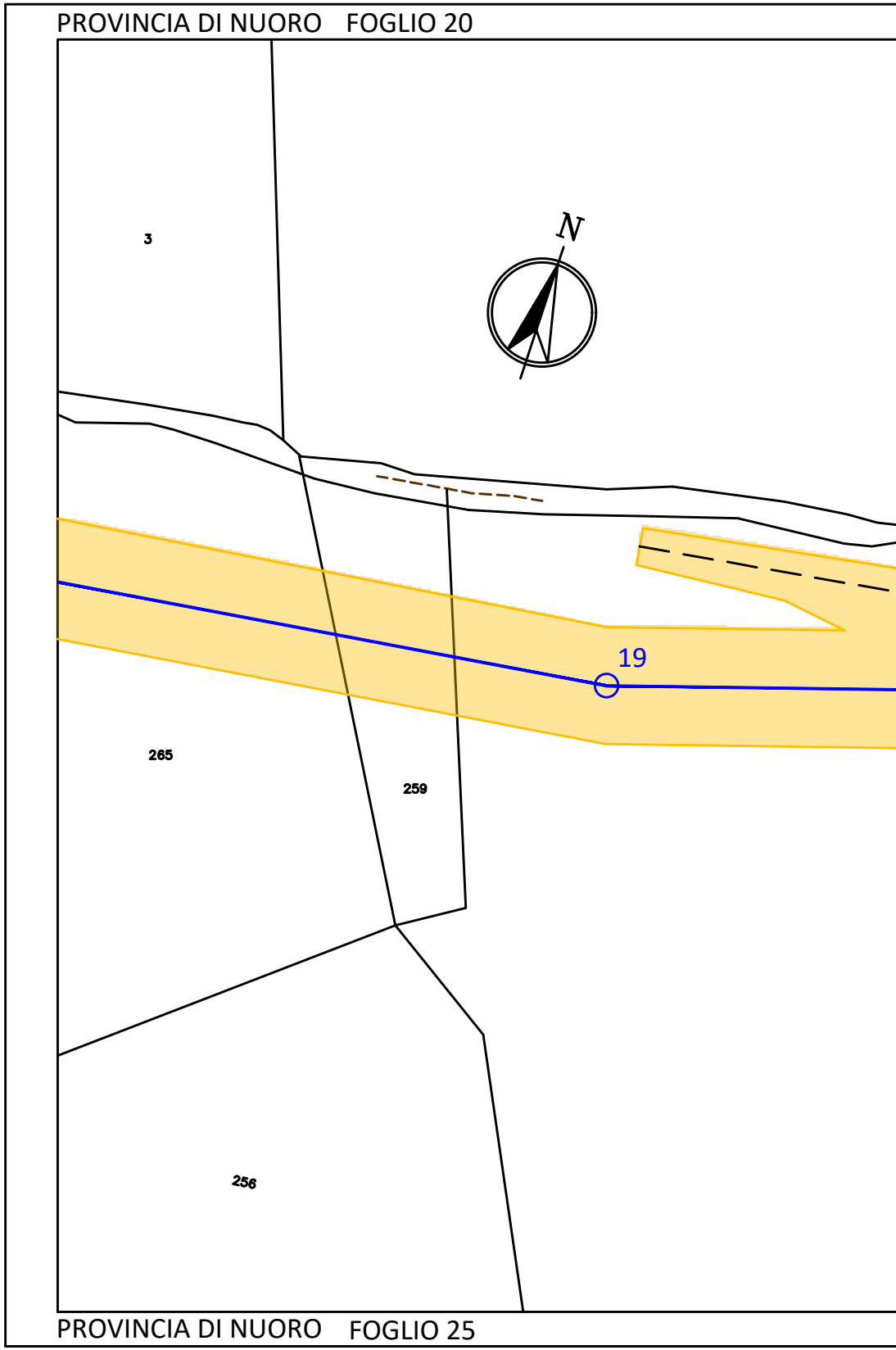
PROVINCIA DI NUORO FOGLIO 20
N
3
19
265
259
256
PROVINCIA DI NUORO FOGLIO 25

COMUNE DI BITTI FOGLIO 20 FOGLIO 21

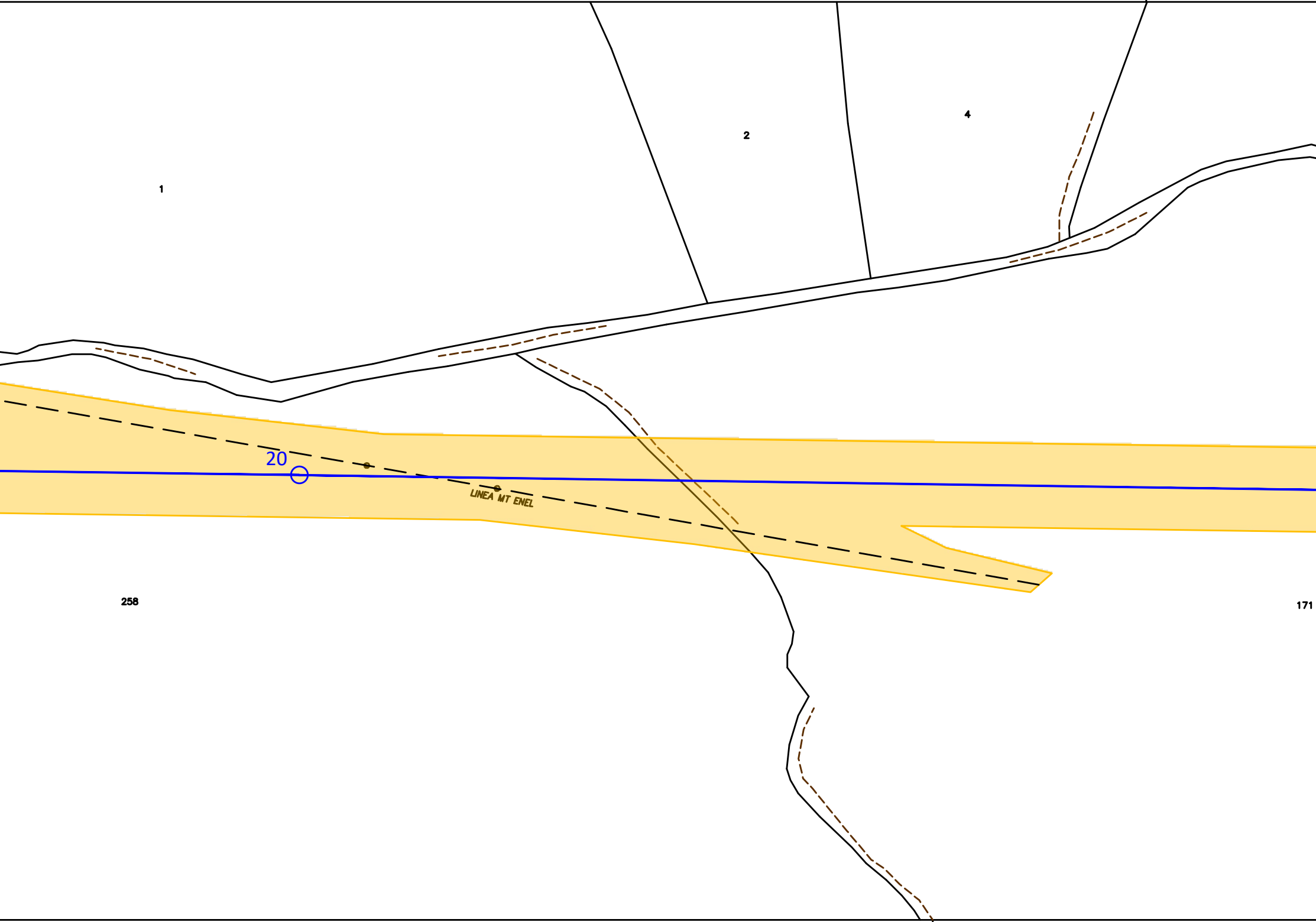
4
2
1
20
LINEA MT ENEL
258
171

COMUNE DI BITTI FOGLIO 25 FOGLIO 26

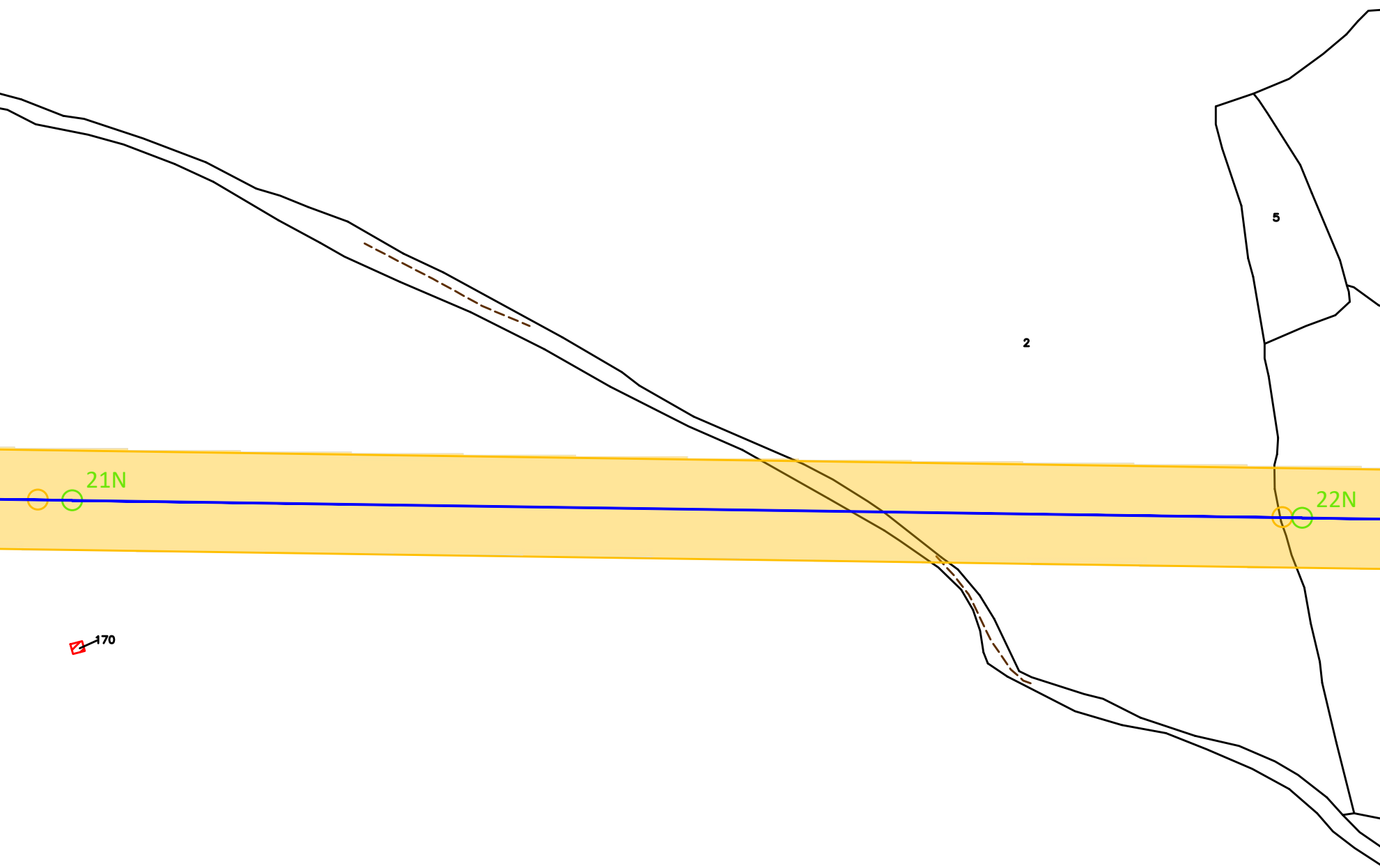
5
2
21N
22N
170

COMUNE DI BITTI

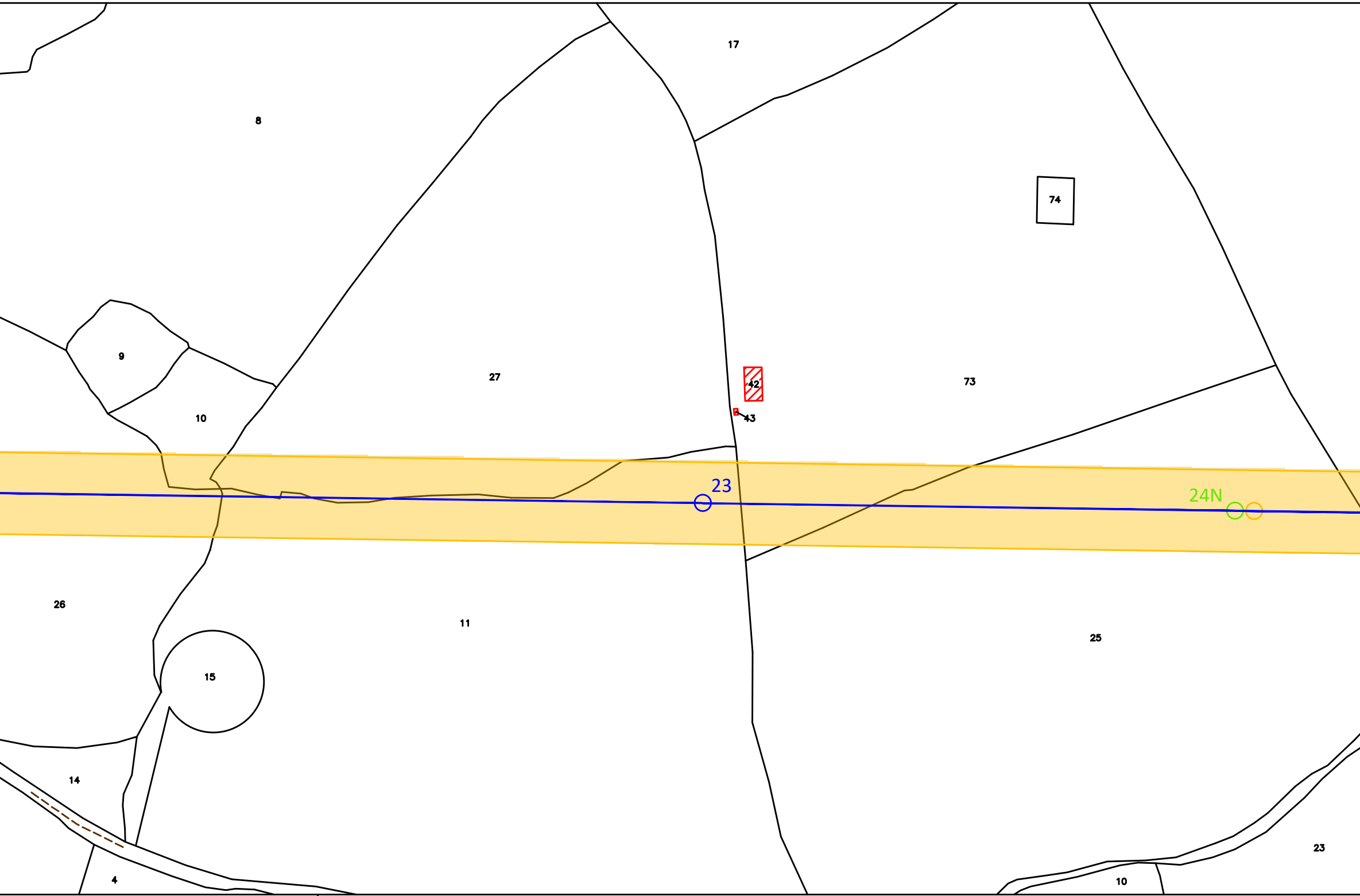
17
8
74
9
27
42
73
10
43
23
24N
26
11
25
15
14
23
4
10

FOGLIO 26 | FOGLIO 21

COMUNE DI BITTI

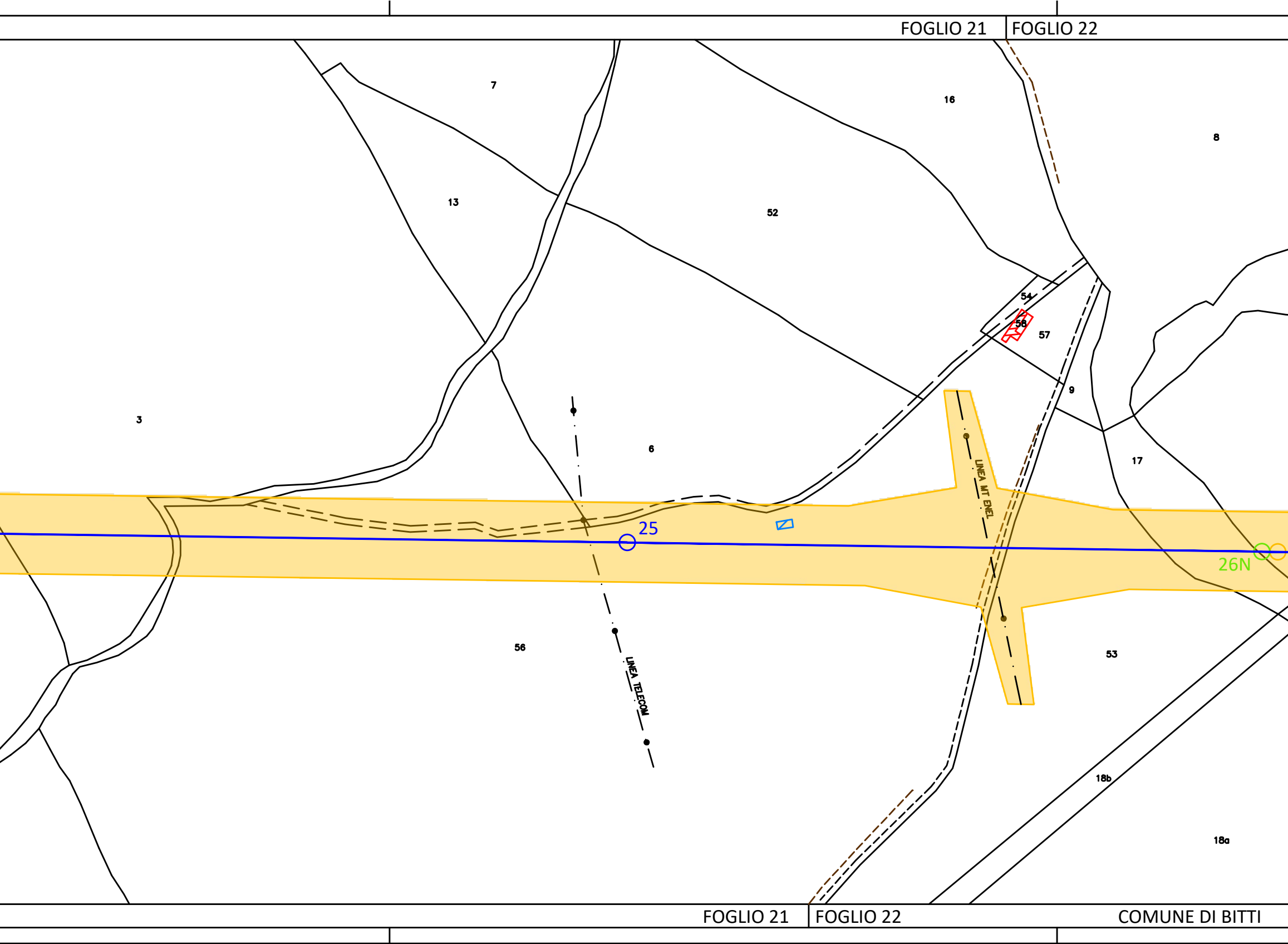
FOGLIO 21
FOGLIO 22
7
16
8
13
52
54
58
57
3
9
6
17
25
LINEA MT ENEL
26N
56
LINEA TELECOM
53
18b
18a
FOGLIO 21
FOGLIO 22
COMUNE DI BITTI

COMUNE DI BITTI

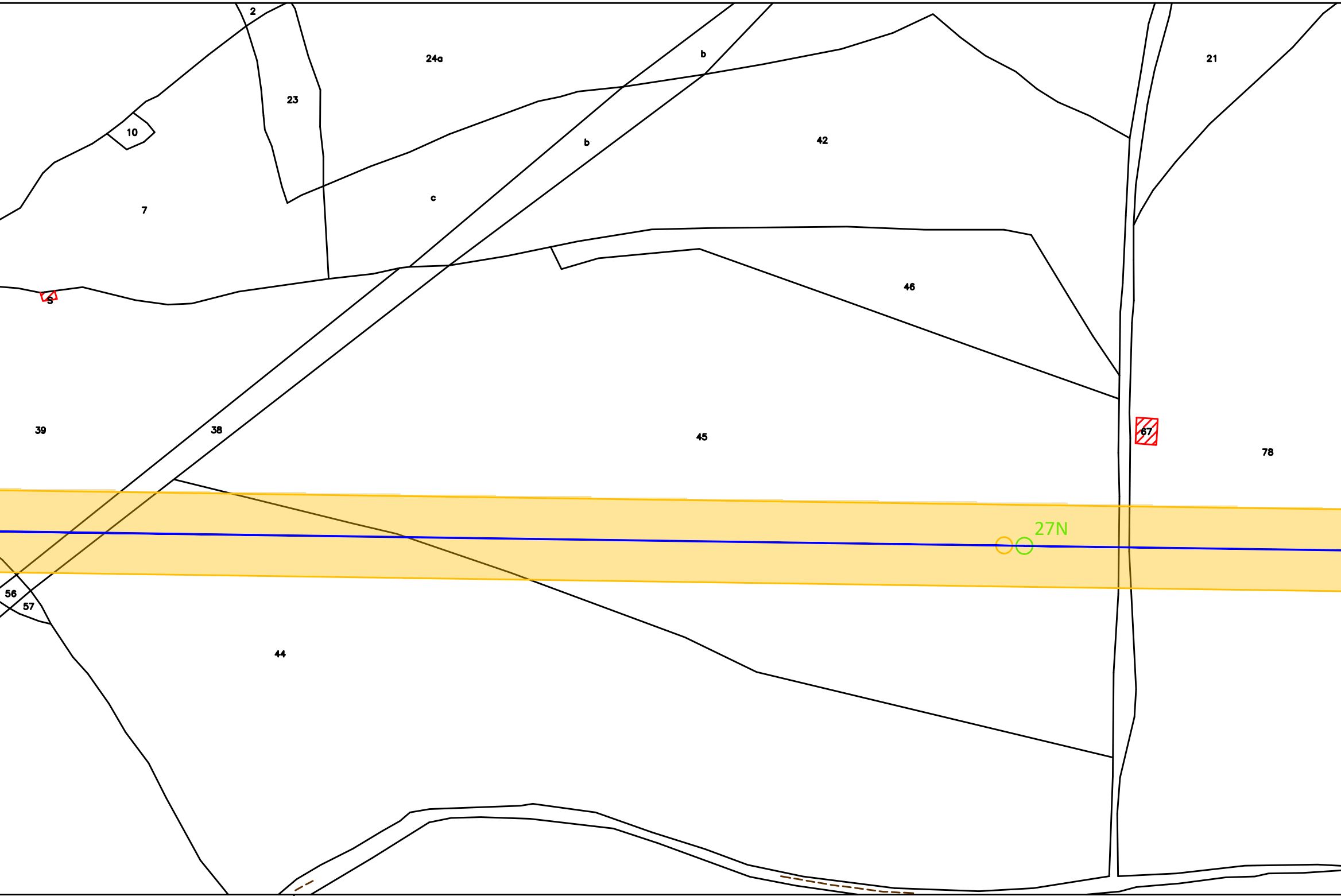
2
24a
b
21
23
10
b
42
c
7
46
5
39
38
45
67
78
27N
56
57
44

FOGLIO 22

FOGLIO 22

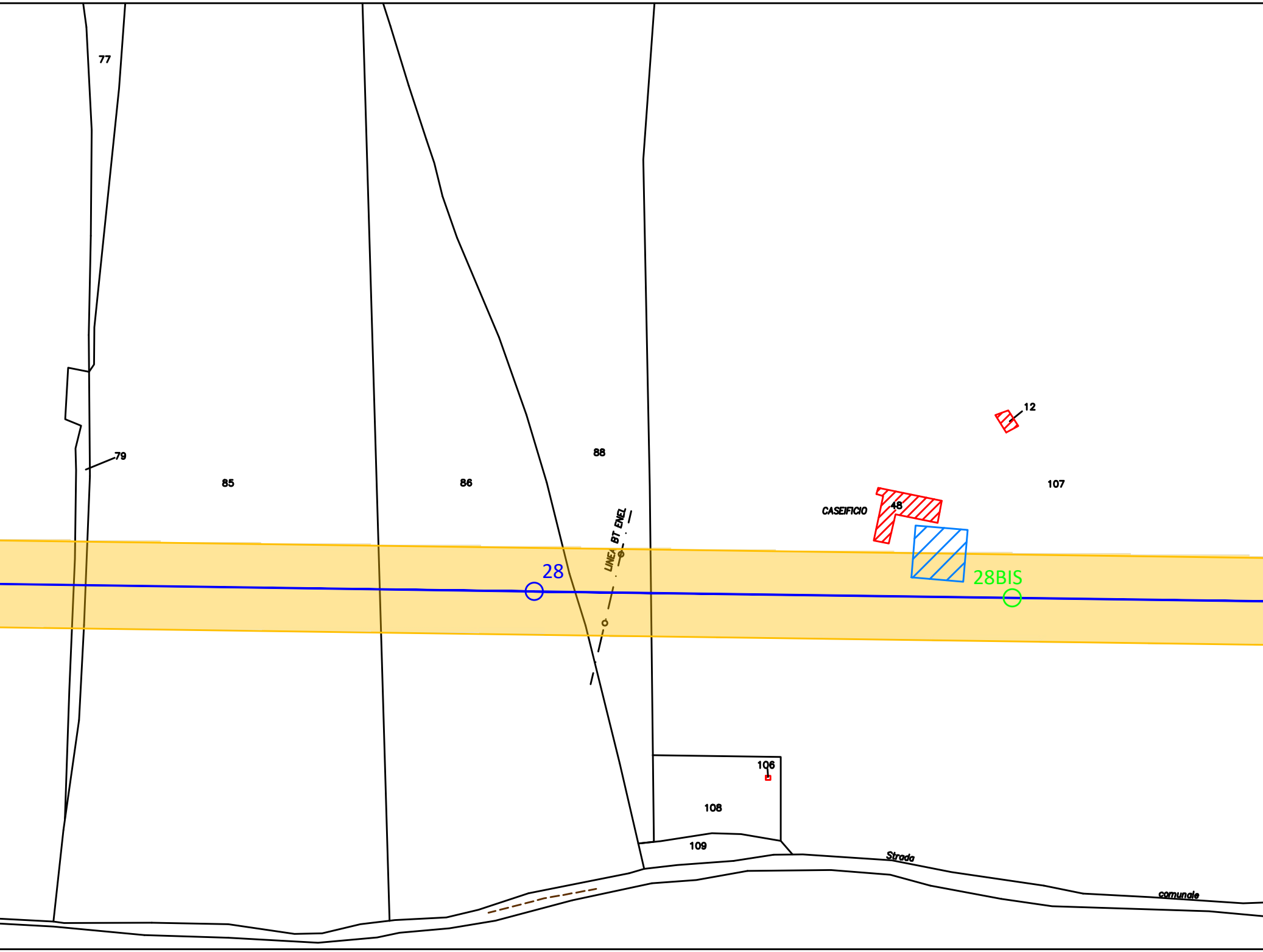
77
79
85
86
88
LINEA BT ENEL
28
CASEIFICIO
48
12
107
28BIS
106
108
109
Strada
comunale

FOGLIO 23 COMUNE DI BITTI PROVINCIA DI NUORO

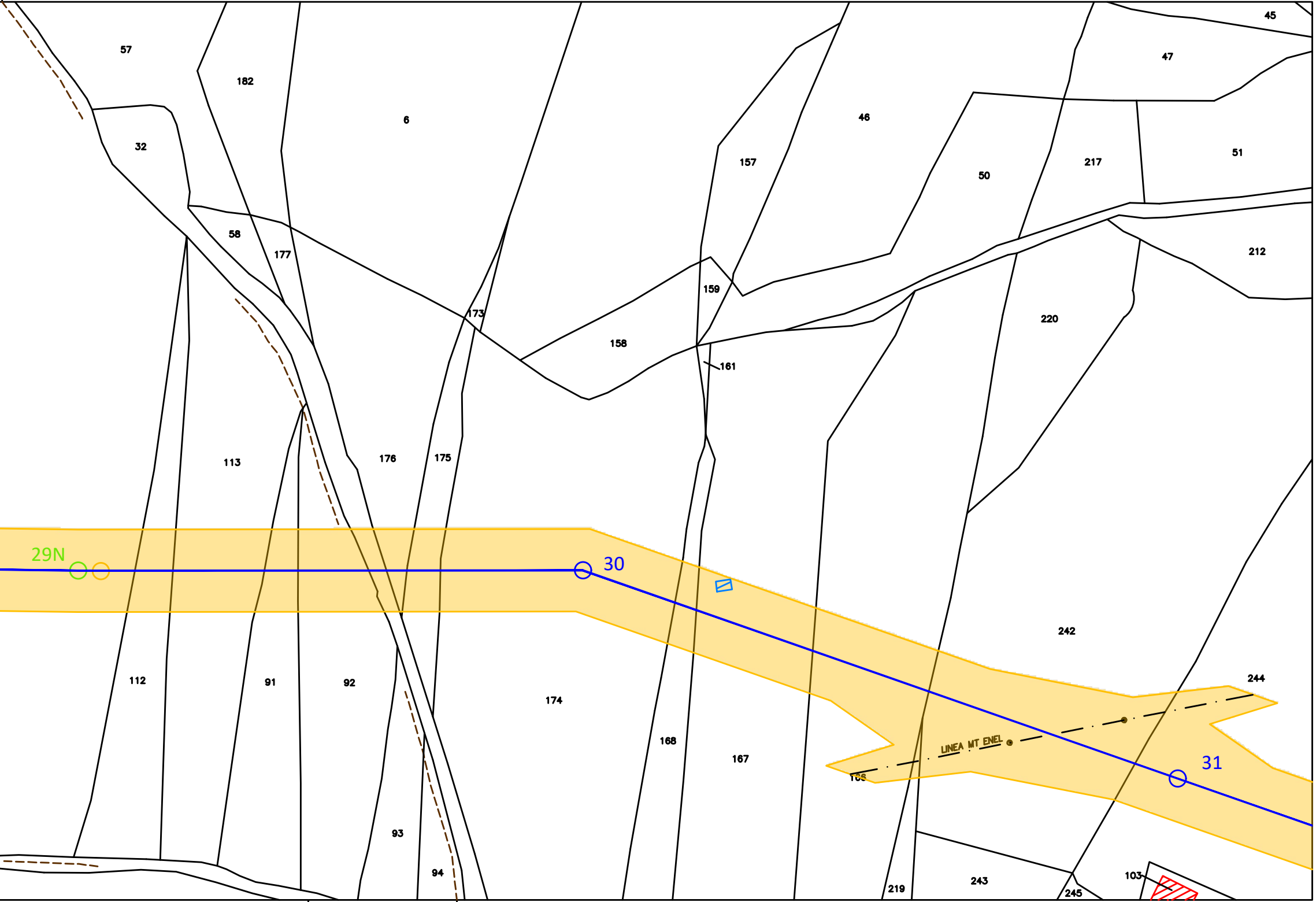
57
182
6
46
45
47
51
32
157
50
217
58
177
212
159
173
220
158
161
113
176
175
29N
30
242
244
112
91
92
174
168
167
LINEA MT ENEL
31
93
94
219
243
245
103

FOGLIO 22 FOGLIO 23 COMUNE DI BITTI PROVINCIA DI NUORO

PROVINCIA DI NUORO COMUNE DI BITTI

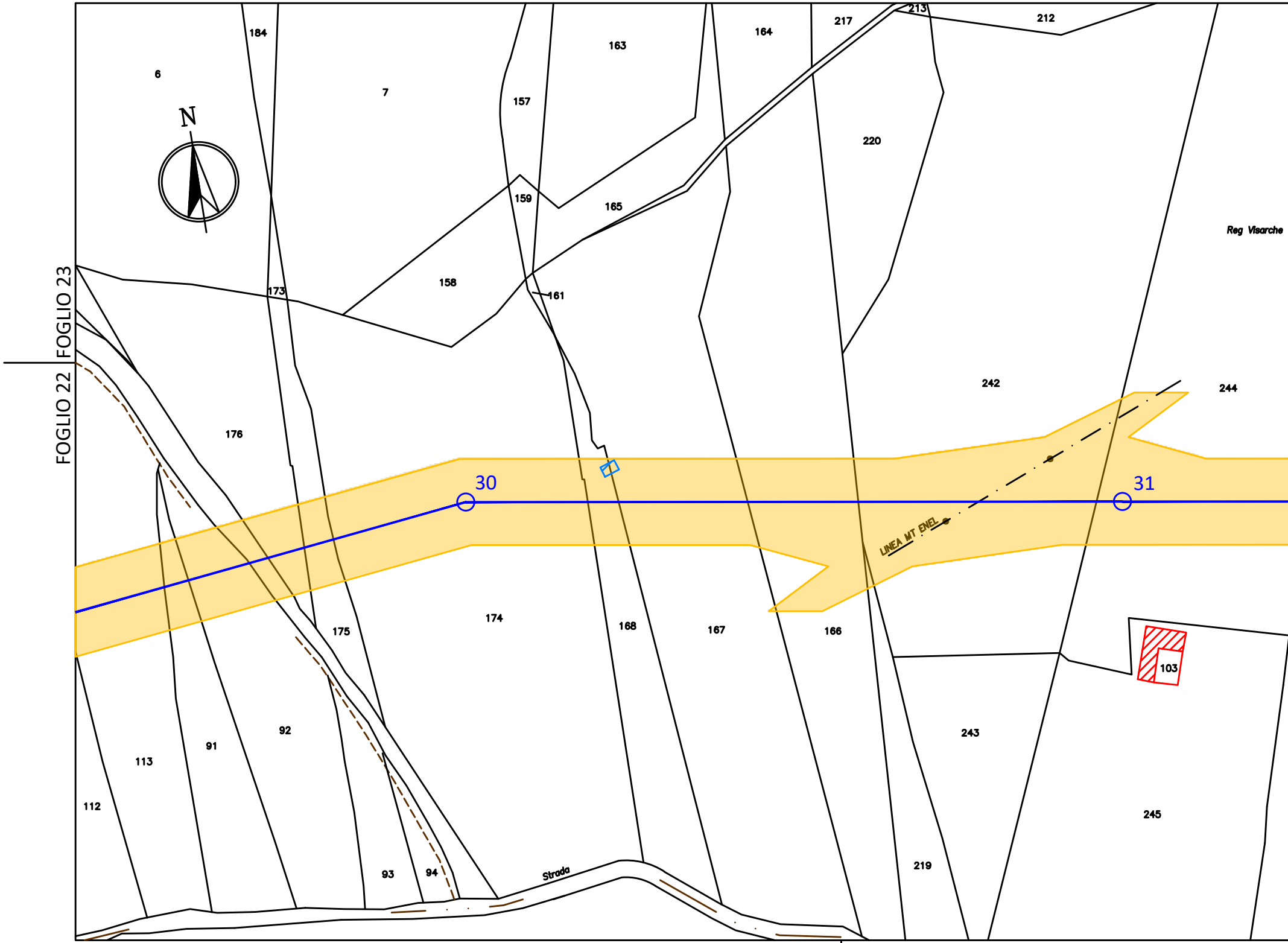
FOGLIO 23
FOGLIO 22
184
6
7
163
164
217
213
212
157
220
N
159
165
Reg Visarche
158
173
161
242
244
176
30
31
LINEA MT ENEL
174
168
167
166
175
103
243
92
91
113
112
245
93
94
Strada
219

PROVINCIA DI NUORO COMUNE DI ONANI'

FOGLIO 23 COMUNE DI BITTI FOGLIO

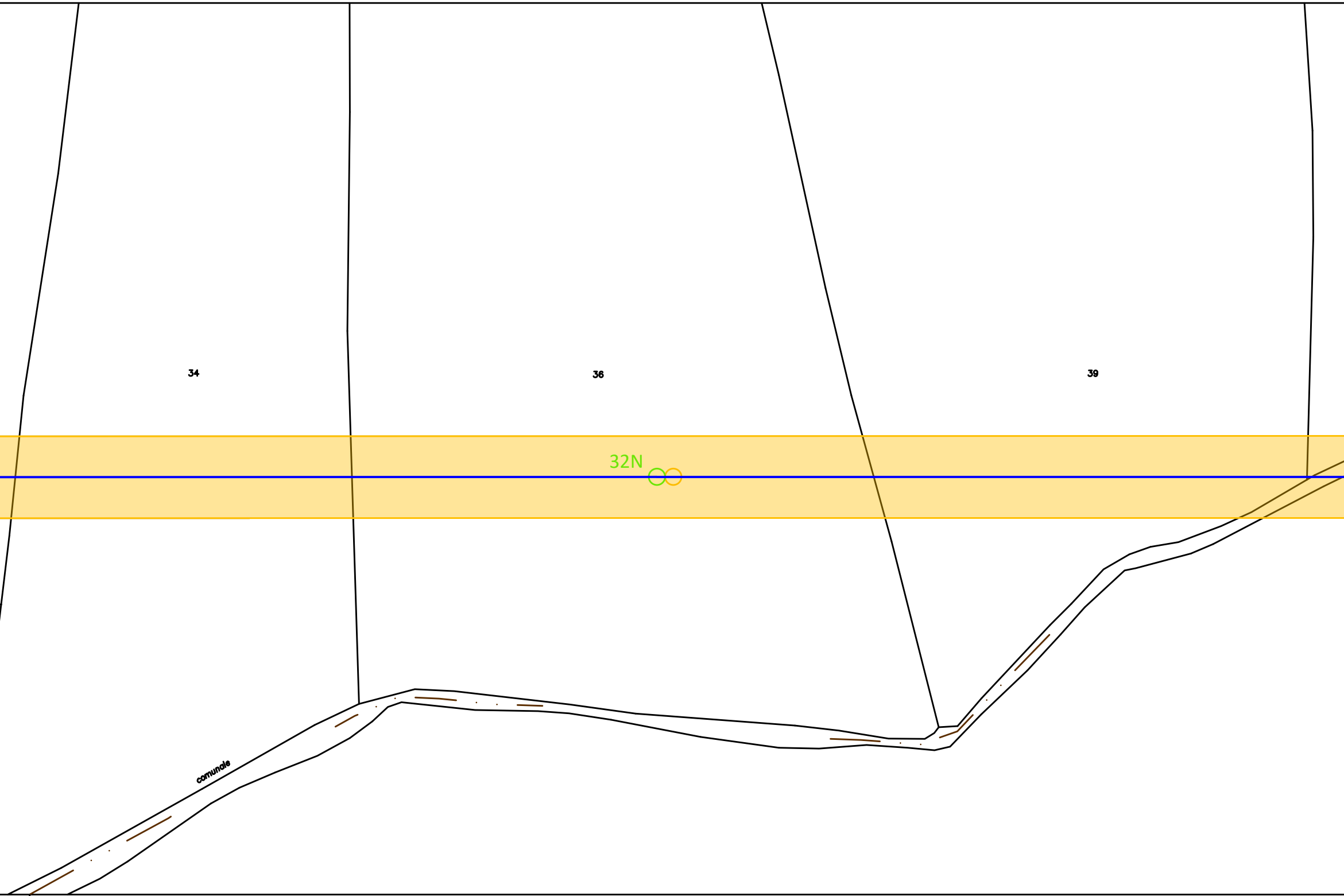
34
36
39
32N
comunale

23 FOGLIO 4 COMUNE DI ONANI'

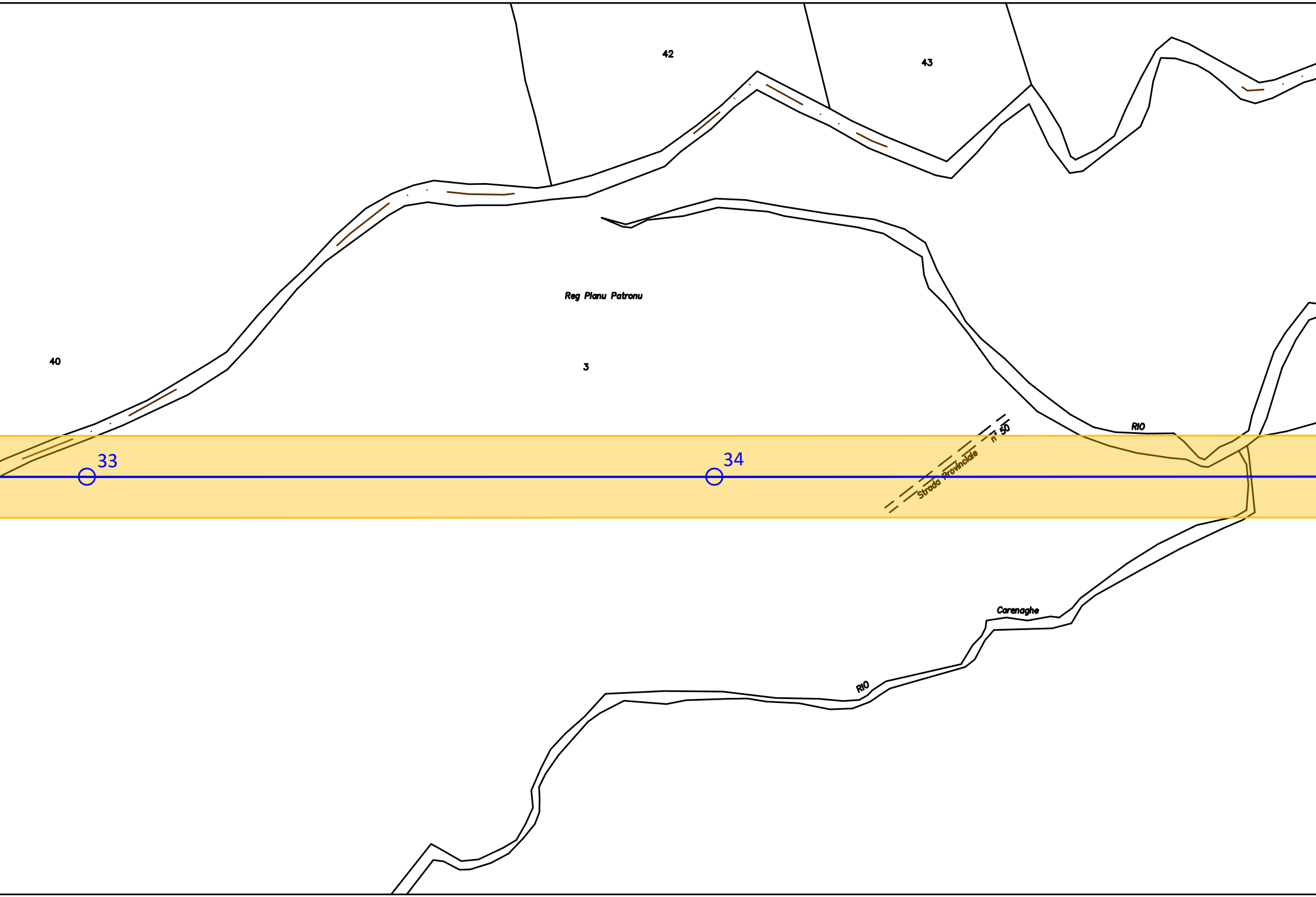
42
43
Reg Planu Patronu
3
40
RIO
Strada Provinciale n° 50
33
34
Carenaghe
RIO

COMUNE DI ONANI'

FOGLIO 23 | FOGLIO 4

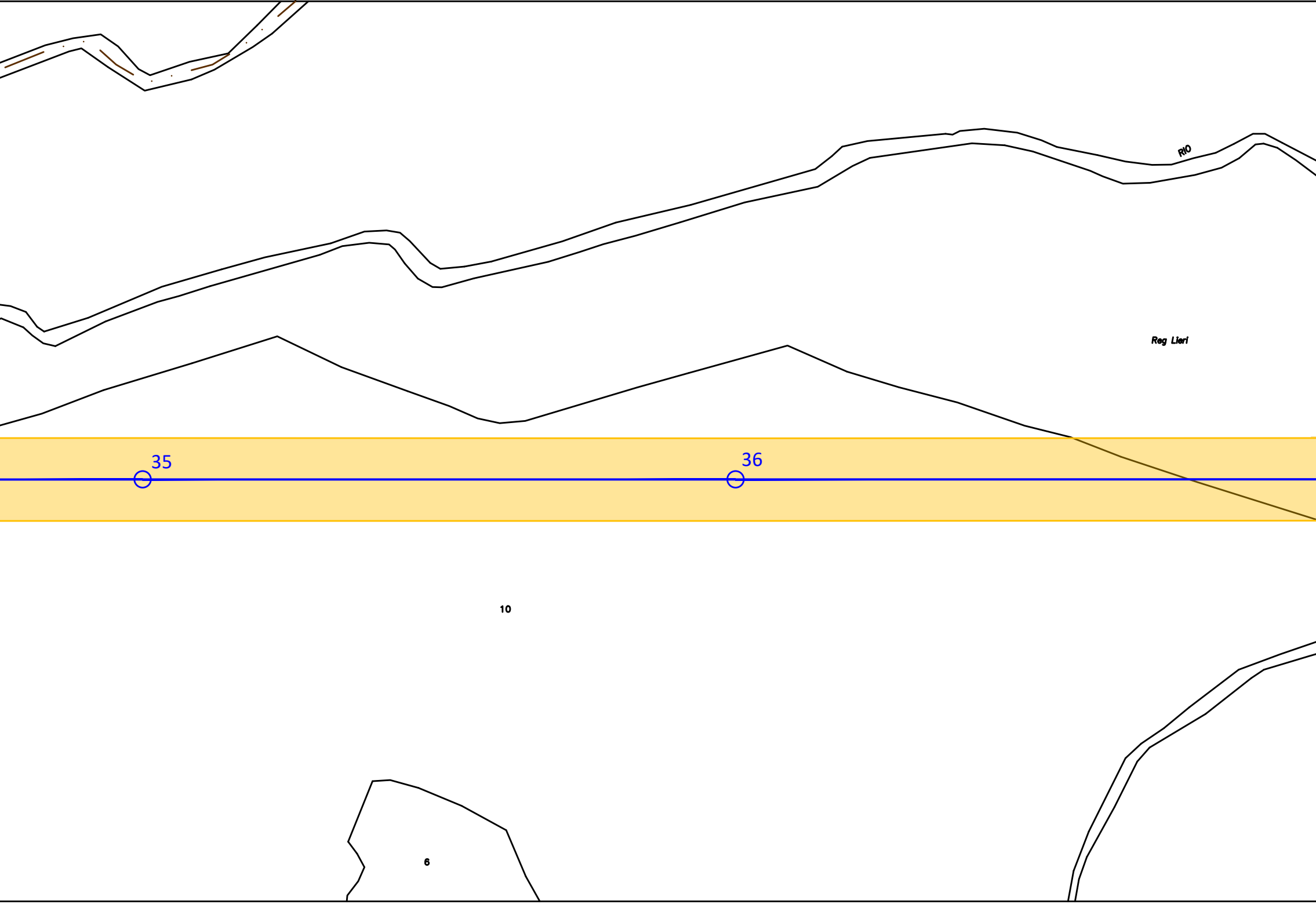
RIO
Reg Lieri
35
36
10
6

COMUNE DI ONANI'

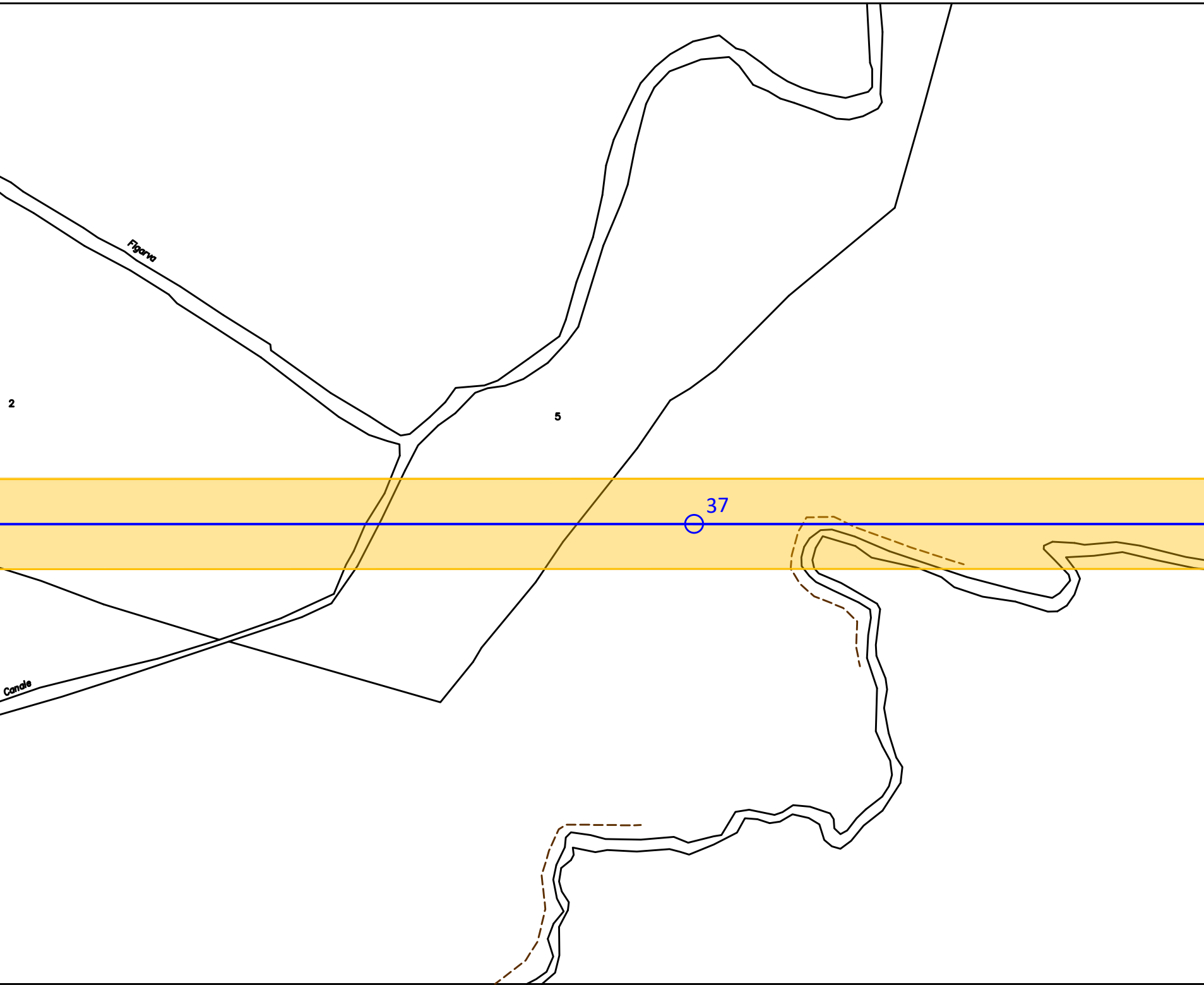
Figarva
2
5
37
Canale

COMUNE DI ONANI' FOGLIO 4 | FOGLIO 6 COMUNE DI ONANI'

COMUNE DI ONANI'

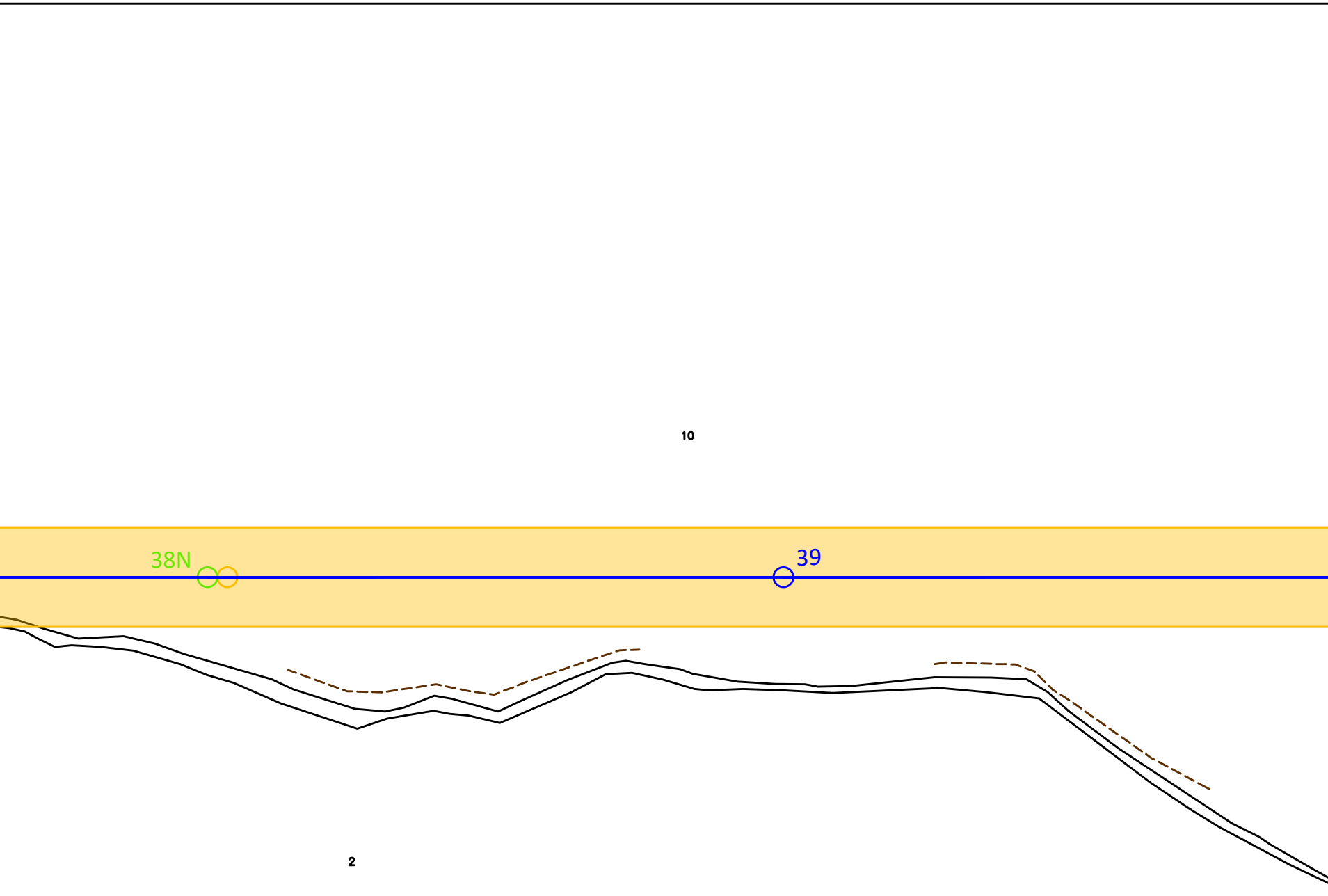

COMUNE DI ONANI'

COMUNE DI ONANI' FOGLIO 4 | FOGLIO 30 COMUNE DI LODE'

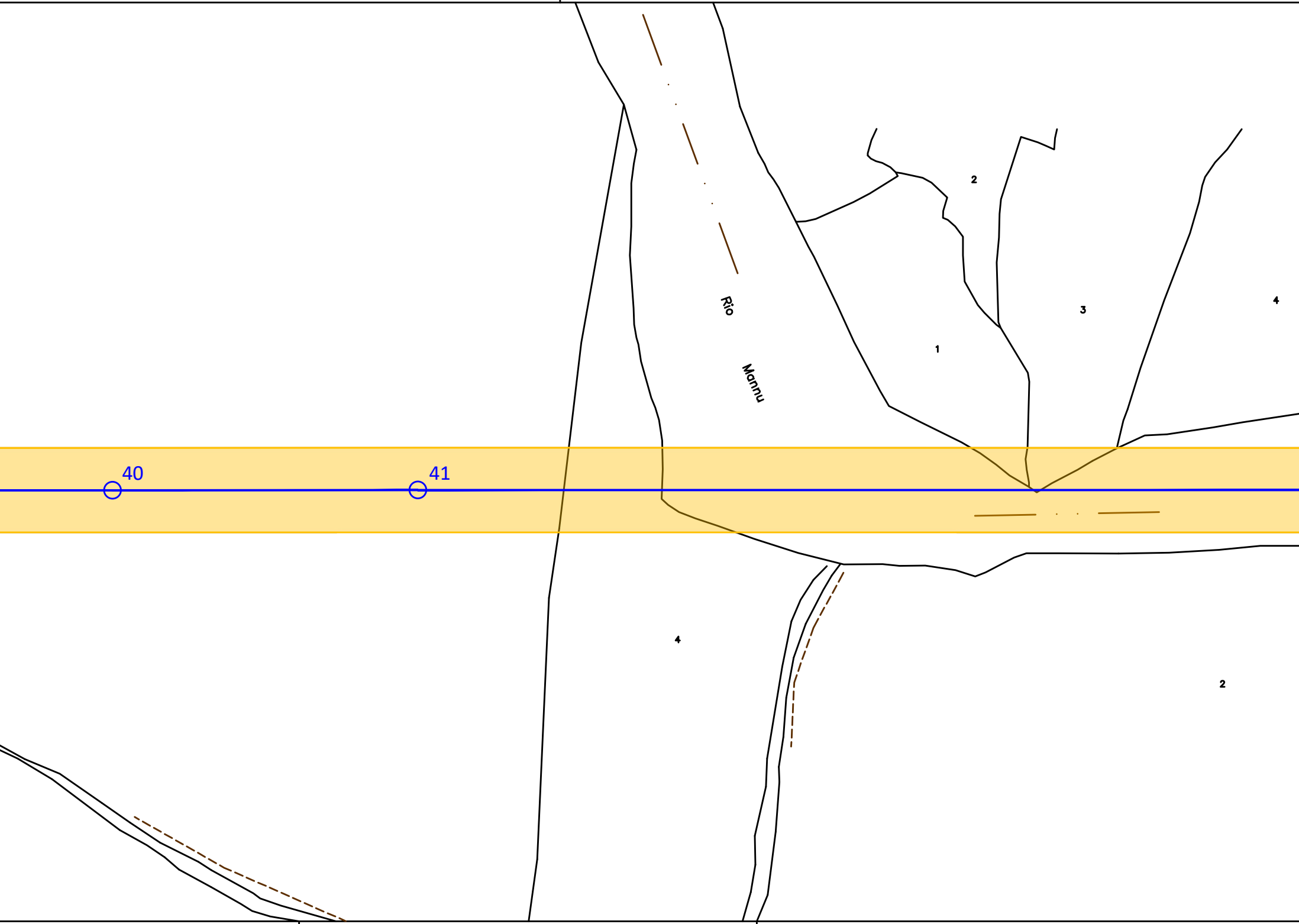

Rio
Mannu
1
2
3
4
40
41
4
2

COMUNE DI ONANI' FOGLIO 6 | FOGLIO 4 COMUNE DI ONANI' FOGLIO 4 | FOGLIO 6 COMUNE DI ONANI'

LEGENDA

- 4 Linea 150 kV e sostegno esistente
- 3N Sostegno in progetto
- 2 Sostegno da demolire
- 🟨 D.P.A. Distanza di Prima Approssimazione
- ▥ Posizione Catastale fabbricati
- ▨ Posizione reale Recettore

ALBO PROVINCIALE INGEGNERI - REGGIO CALABRIA
DOTT. ING. GIOVANNI A. SARACENO
N° 1629

Revisione	Data	DESCRIZIONE	Redatto	Approvato
02	Aprile 2021	Revisione dopo commenti Terna	3E	GES2
01	Settembre 2020	Revsione dopo commenti cliente	3E	GES2
00	Luglio 2020	Emissione	3E	GES2

Cliente: GREENENERGYSARDEGNA2

3E Ingegneria S.r.l.

Commessa: POTENZIAMENTO ELETTRODOTTO RTN 150 kV
"Chilivani-Ozieri-Buddusò-Siniscola 2"

Titolo: Linea 366 "C.P. Buddusò - C.P. Siniscola 2"

Planimetria su mappa catastale con DPA

Scala: 1:2.000

Formato: A4L

Foglio: 3 di 5

Id.: 020.20.01.W16

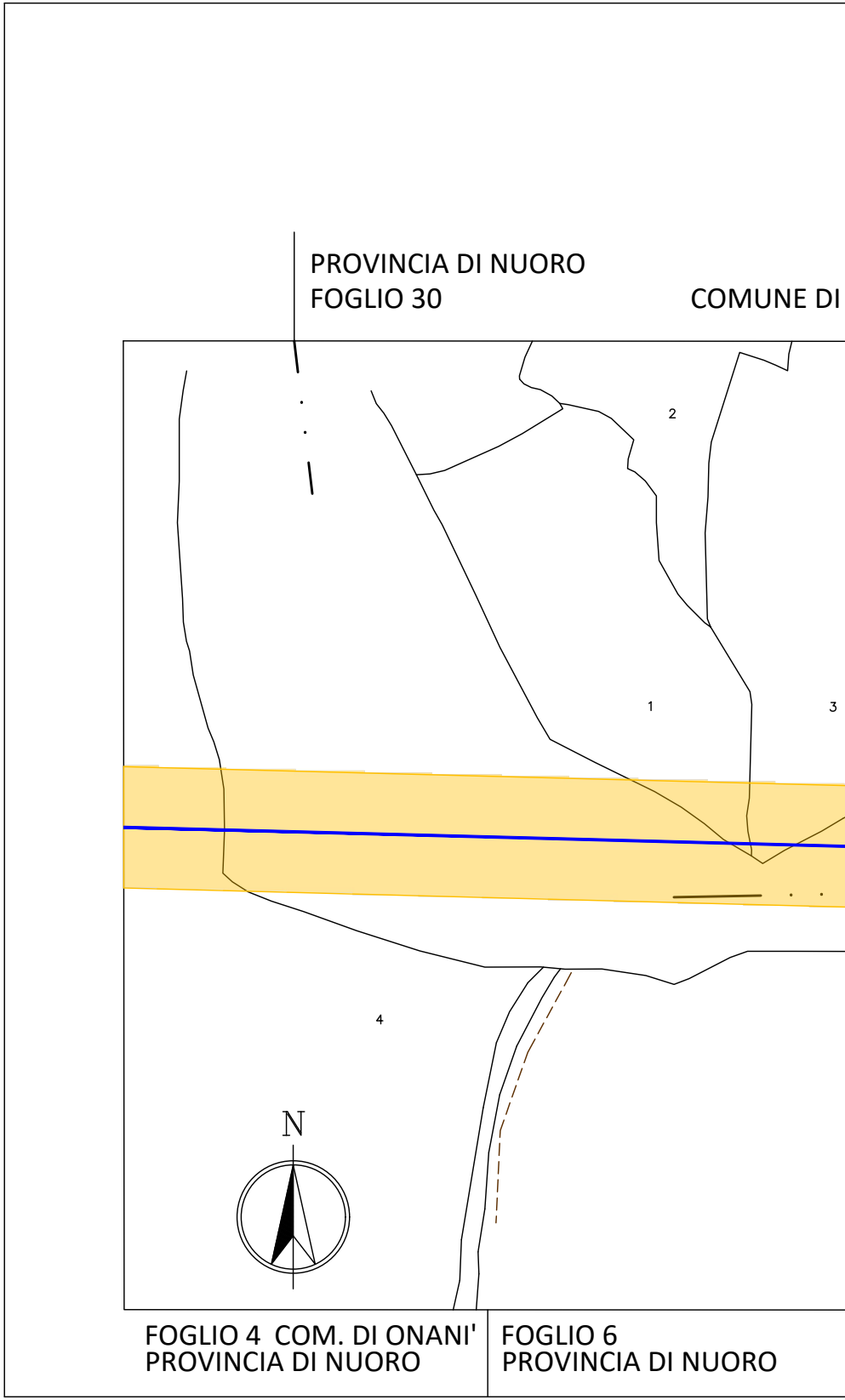
PROVINCIA DI NUORO
FOGLIO 30
COMUNE DI
2
1
3
4
N
FOGLIO 4 COM. DI ONANI'
PROVINCIA DI NUORO
FOGLIO 6
PROVINCIA DI NUORO

LODE' FOGLIO 30 | FOGLIO 28 COMUNE DI LODE' FOGLIO 28 | FOGLIO 30

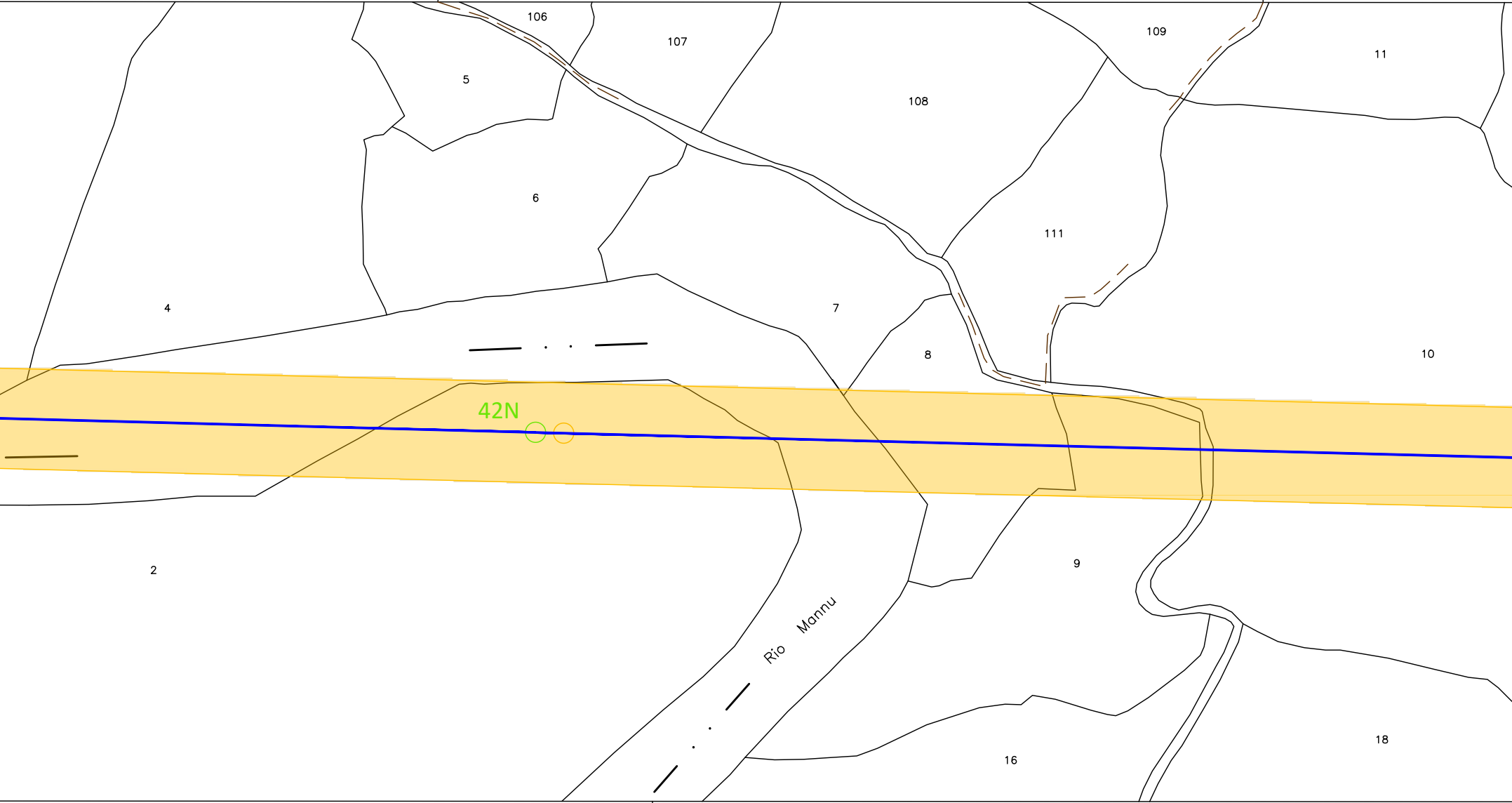
106
107
109
11
5
108
6
111
4
7
8
10
42N
2
9
Rio Mannu
18
16

COMUNE DI ONANI'

FOGLIO 6
PROVINCIA DI NUORO

FOGLIO 30
PROVINCIA DI NUORO

COMUNE DI

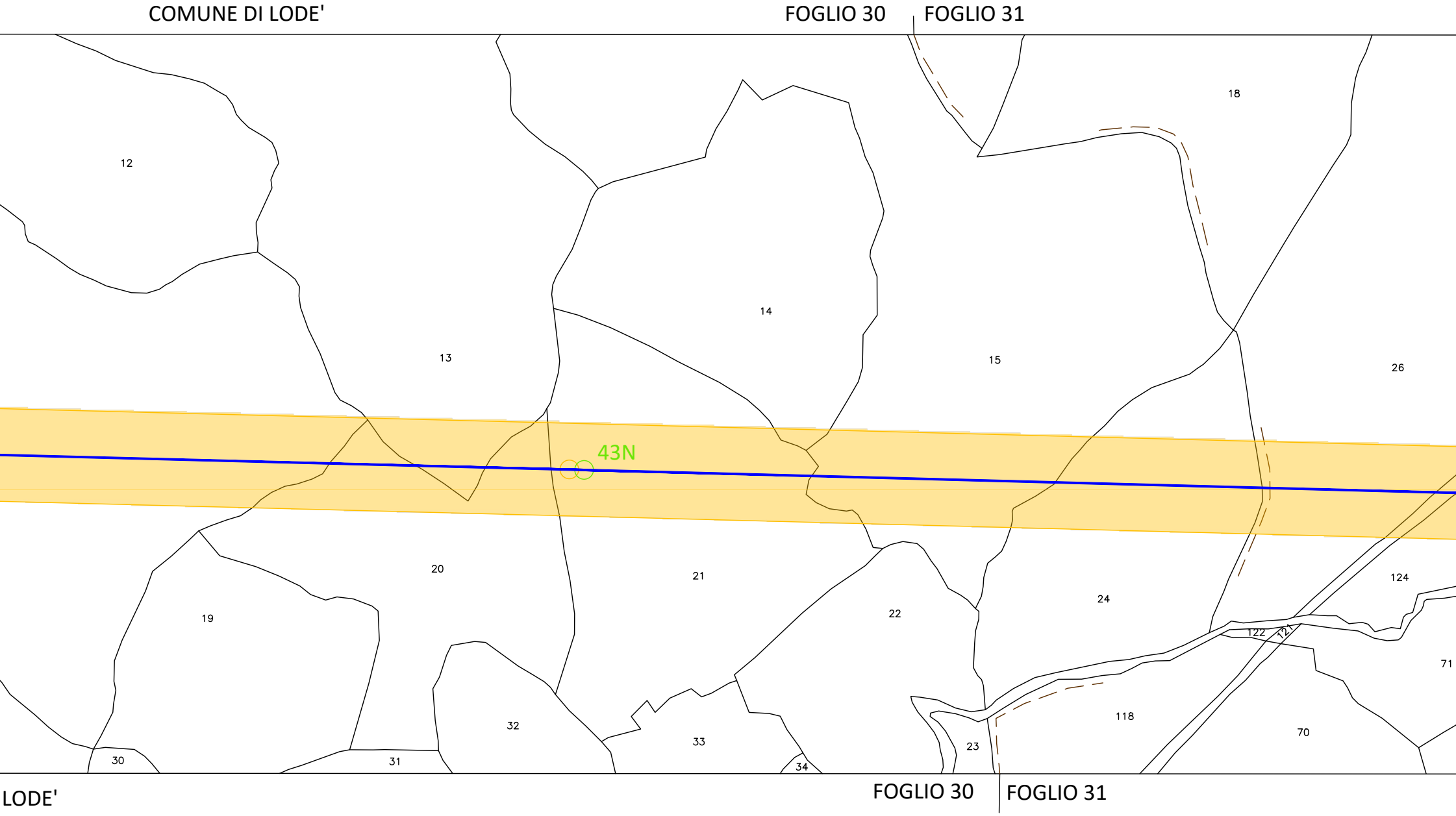
COMUNE DI LODE'
FOGLIO 30
FOGLIO 31
12
18
13
14
15
26
43N
20
21
19
22
24
124
122
121
71
118
70
23
32
33
34
30
31
LODE'
FOGLIO 30
FOGLIO 31

COMUNE DI LODE'

FOGLIO 31

FOGLIO 26

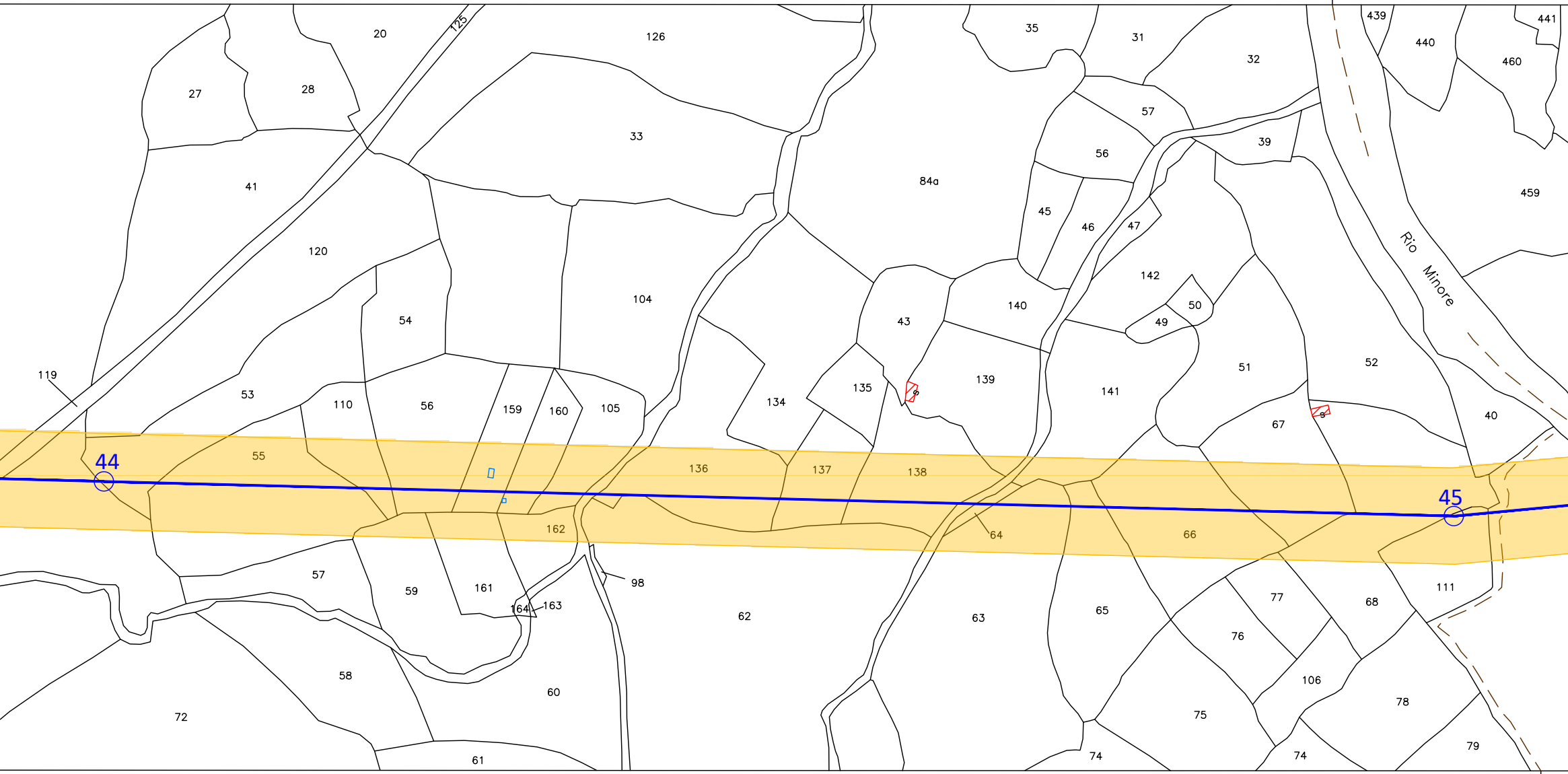
27
28
20
125
126
33
35
31
32
439
440
441
460
57
56
39
84a
41
120
45
46
47
459
Rio Minore
142
54
104
43
140
50
49
119
53
110
56
159
160
105
134
135
139
141
51
52
67
40
44
55
136
137
138
64
66
45
162
57
59
161
164
163
98
62
63
65
77
68
111
76
58
60
106
78
72
75
61
74
74
79

COMUNE DI LODE'

FOGLIO 31

F

COMUNE DI LODE'

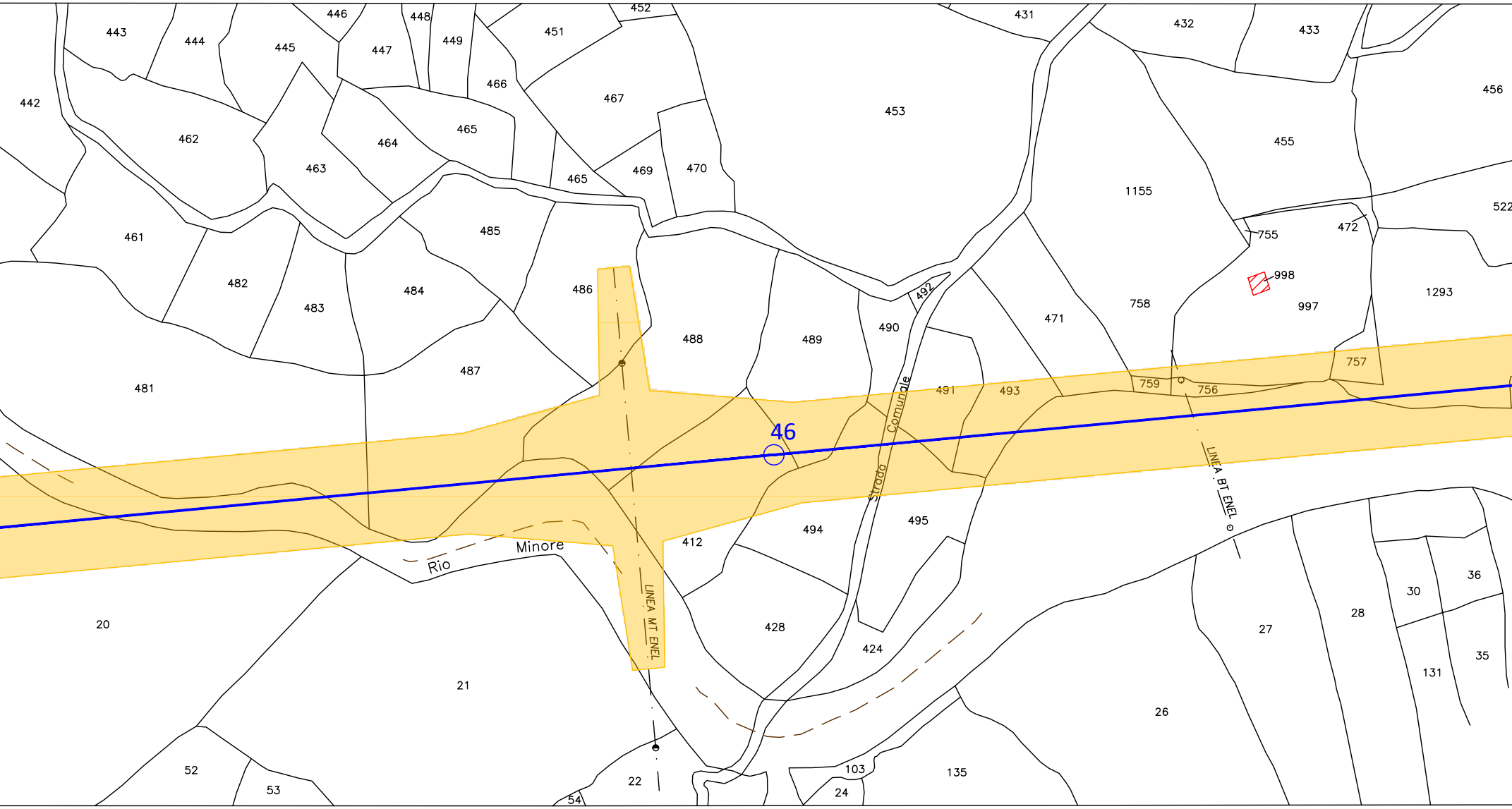
443
444
445
446
447
448
449
451
452
431
432
433
456
442
462
463
464
465
466
467
453
455
1155
522
461
469
470
465
485
755
472
482
483
484
486
488
489
490
492
471
758
998
997
1293
481
487
491
493
759
756
757
46
Strada Comunale
LINEA BT ENEL
Rio Minore
LINEA MT ENEL
412
494
495
20
21
428
424
27
28
30
36
35
131
26
52
53
54
22
103
24
135

OGLIO 32

COMUN

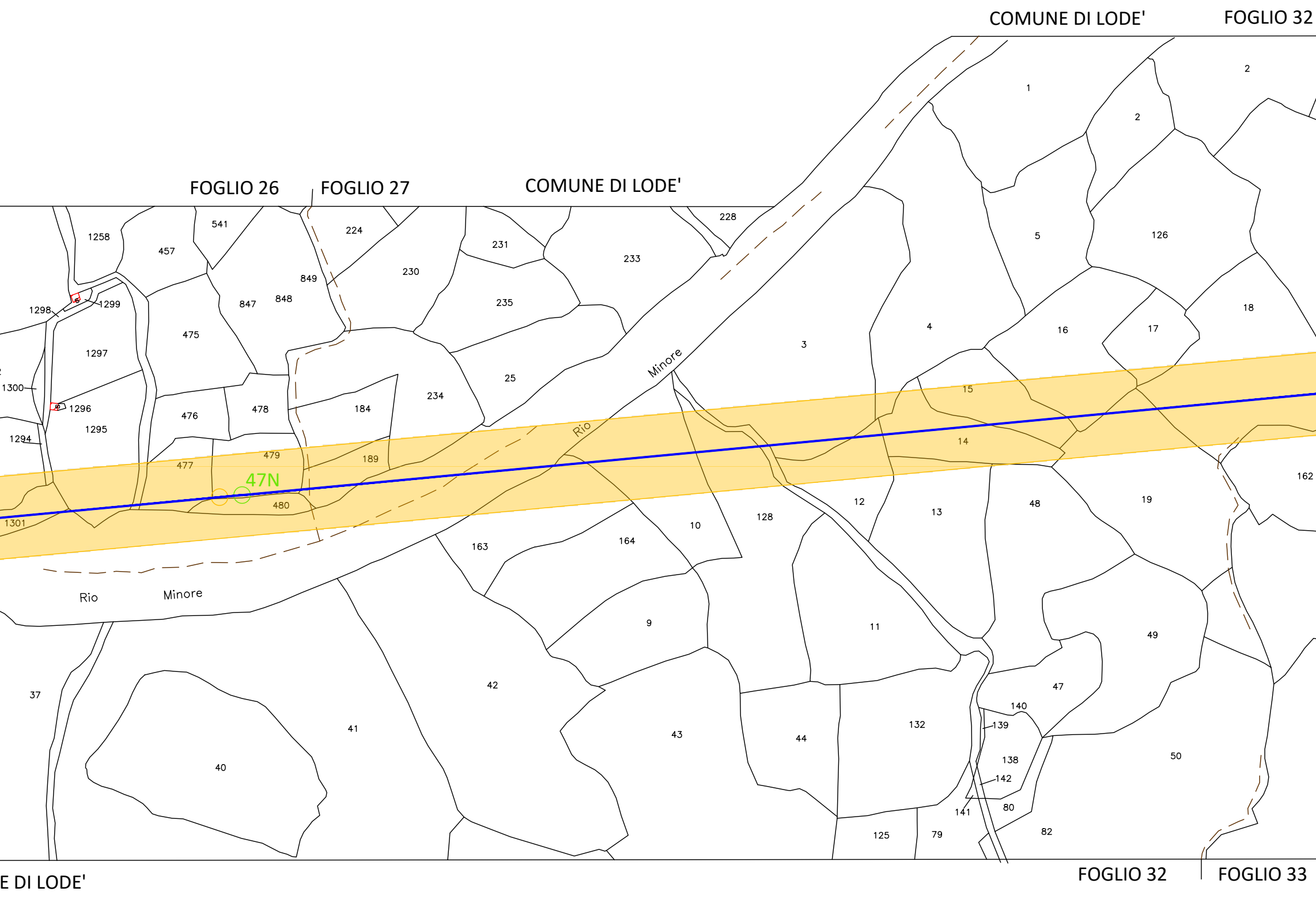
COMUNE DI LODE'
FOGLIO 32
FOGLIO 26
FOGLIO 27
COMUNE DI LODE'
1
2
2
5
126
228
224
541
1258
457
231
233
849
230
847
848
235
1298
1299
18
16
17
4
3
475
1297
25
234
Rio
Minore
1300
1296
476
478
184
15
1295
1294
479
189
14
477
162
47N
480
1301
12
19
128
13
48
10
163
164
Rio
Minore
9
11
37
42
47
140
139
132
41
43
44
49
50
40
138
142
141
80
125
79
82
E DI LODE'
FOGLIO 32
FOGLIO 33

FOGLIO 29

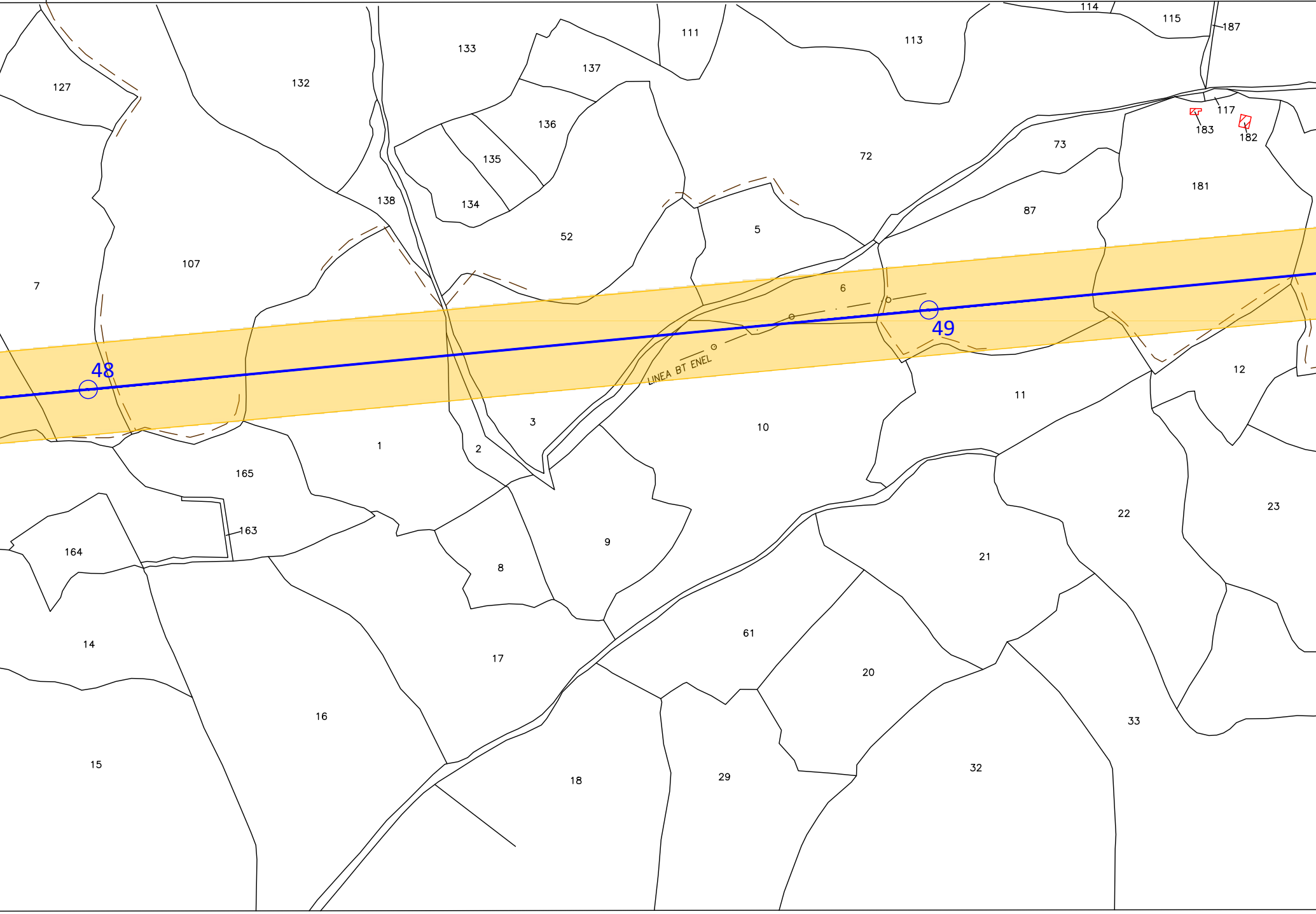
114
115
187
111
113
133
137
127
132
136
117
183
182
73
72
135
181
138
134
87
5
52
107
7
6
49
48
LINEA BT ENEL
12
11
3
10
1
2
165
163
9
22
23
164
8
21
61
14
17
20
16
33
15
18
29
32

COMUNE DI LODE'

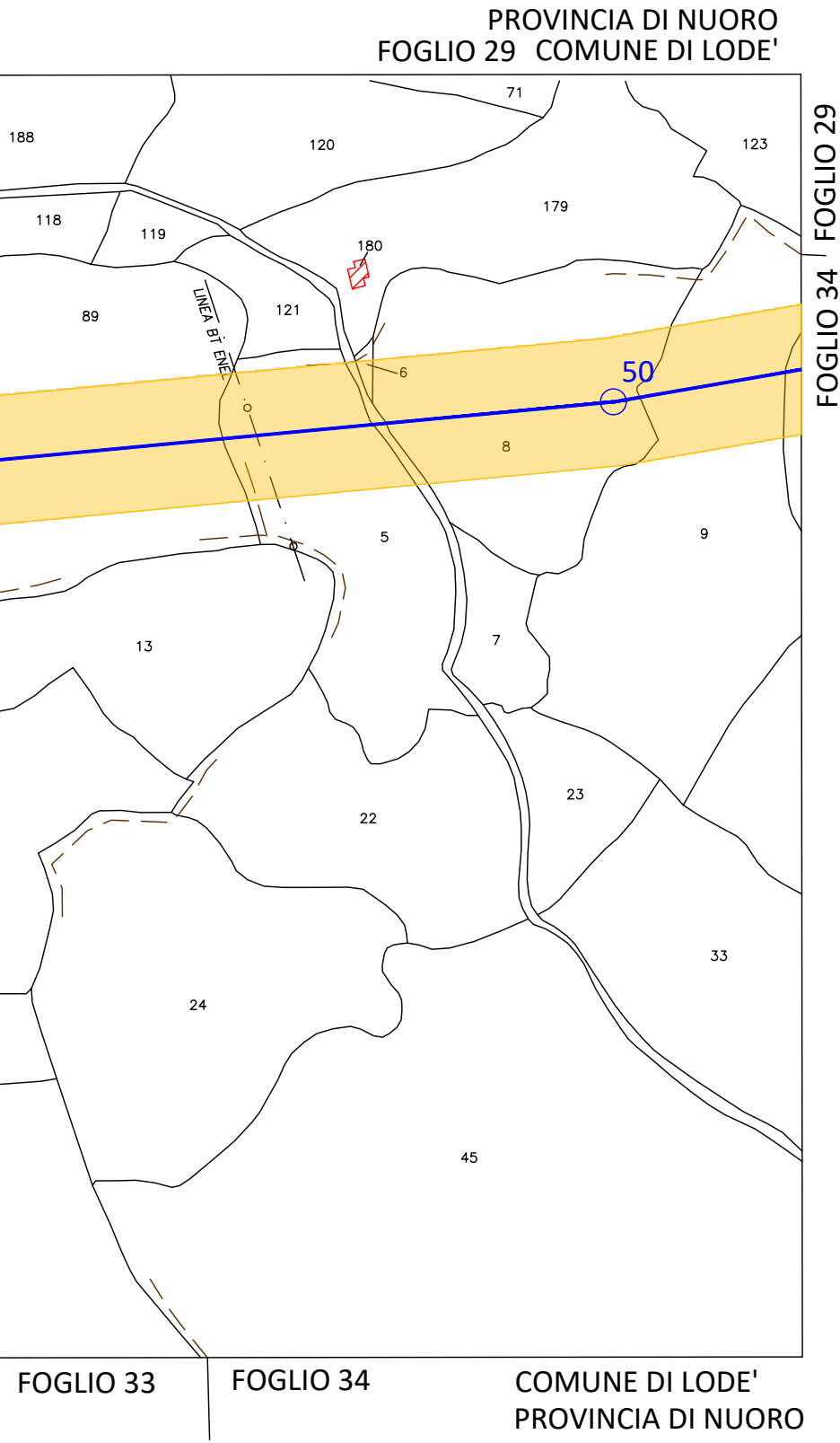
PROVINCIA DI NUORO
FOGLIO 29 COMUNE DI LODE'
FOGLIO 29
FOGLIO 34
71
188
120
123
179
118
119
180
89
121
LINEA BT ENEL
6
50
8
5
9
13
7
23
22
33
24
45
FOGLIO 33
FOGLIO 34
COMUNE DI LODE'
PROVINCIA DI NUORO

LEGENDA

4 —○—	Linea 150 kV e sostegno esistente
3N —○—	Sostegno in progetto
2 —○—	Sostegno da demolire
🟨	D.P.A. Distanza di Prima Approssimazione
🟥	Posizione Catastale fabbricati
▨	Posizione reale Recettore

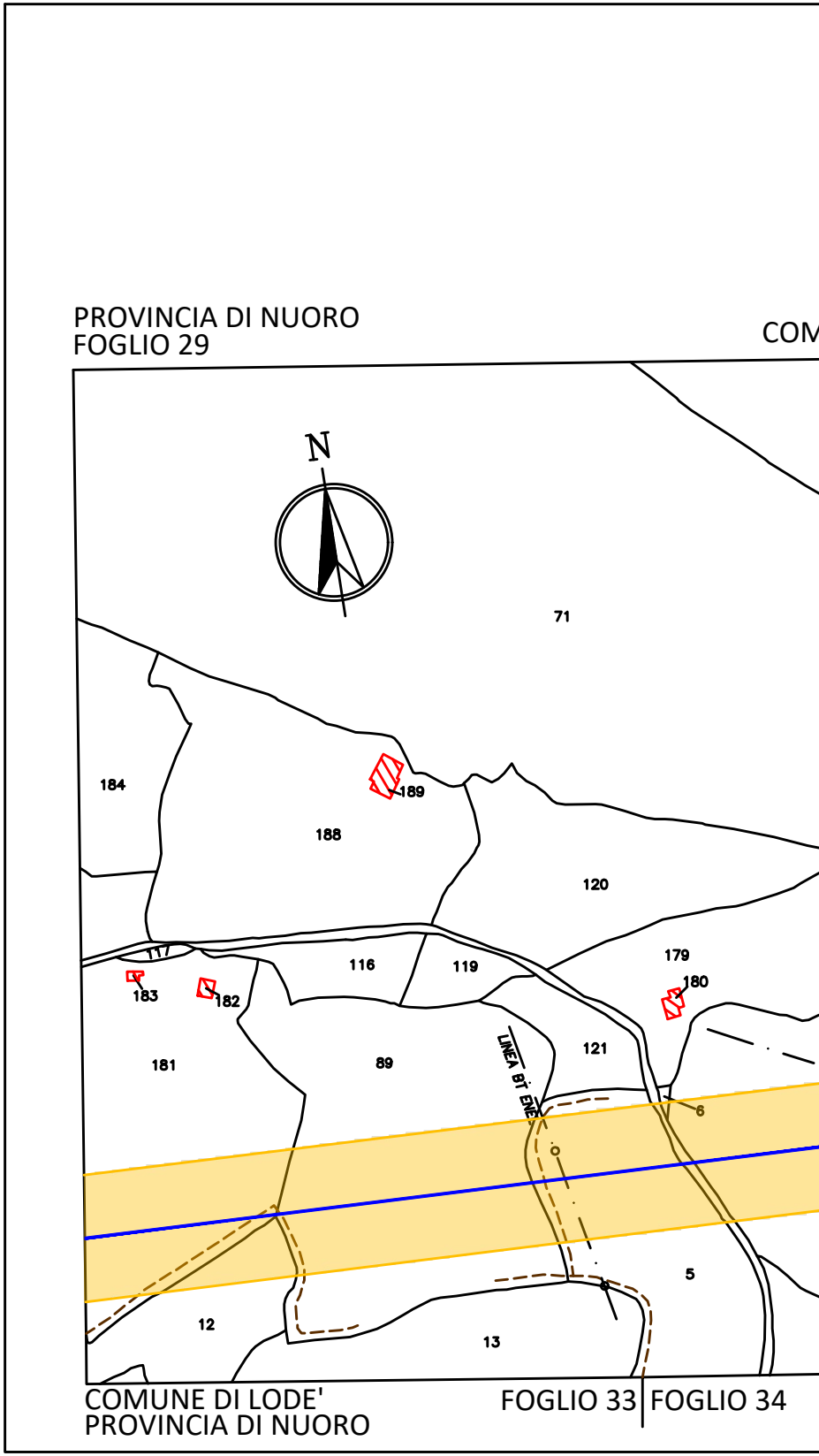
PROVINCIA DI NUORO
FOGLIO 29
COM
N
71
184
189
188
120
117
116
119
179
180
183
182
181
89
LINEA BT ENEL
121
6
5
12
13
COMUNE DI LODE'
PROVINCIA DI NUORO
FOGLIO 33
FOGLIO 34

ALBO PROVINCIALE INGEGNERI - REGGIO CALABRIA
DOTT. ING. GIOVANNI A. SARACENO
N. 1629

Revisione	Data	DESCRIZIONE	Redatto	Approvato
02	Aprile 2021	Revisione dopo commenti Terna	3E	GES2
01	Settembre 2020	Revsione dopo commenti cliente	3E	GES2
00	Luglio 2020	Emissione	3E	GES2

Cliente GREENENERGYSARDEGNA2	Commessa POTENZIAMENTO ELETTRODOTTO RTN 150 kV “Chilivani-Ozieri-Buddusò-Siniscola 2”	Scala 1:2.000 Formato A4L Foglio 4 di 5
3E Ingegneria S.r.l.	Titolo Linea 366 "C.P. Buddusò - C.P. Siniscola 2" Planimetria su mappa catastale con DPA	Id. 020.20.01.W16

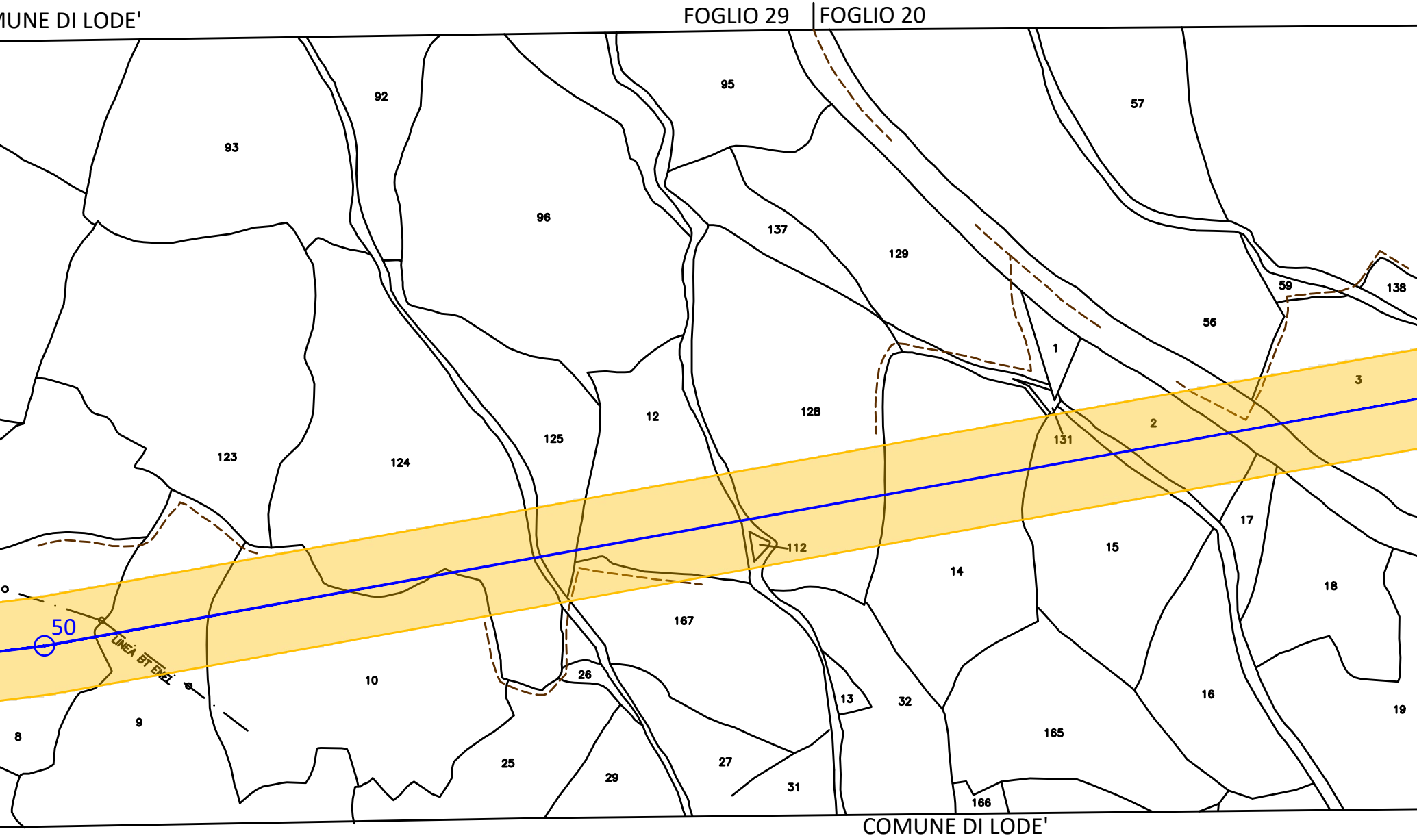
MUNE DI LODE'
FOGLIO 29
FOGLIO 20
95
57
92
93
96
137
129
138
59
56
1
3
2
131
12
128
125
123
124
17
15
112
18
14
167
50
LINEA BT ENEL
10
26
13
32
16
19
8
9
25
29
27
31
165
166
COMUNE DI LODE'

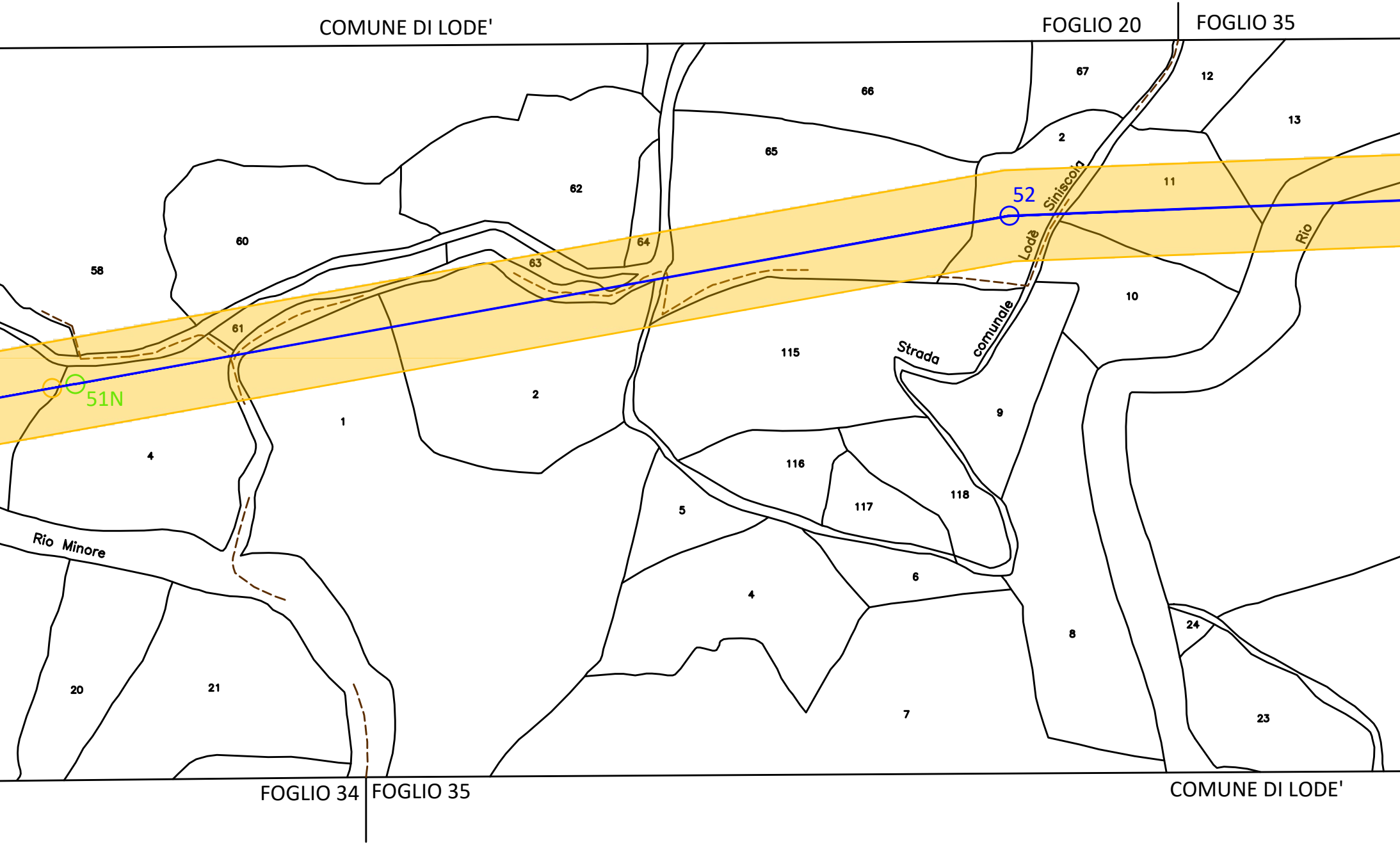
COMUNE DI LODE'
FOGLIO 20
FOGLIO 35
67
12
66
13
2
65
62
11
52
Siniscola
60
64
58
63
Lodè
Rio
10
61
115
Strada
comunale
51N
2
9
1
4
116
118
117
5
Rio Minore
6
4
24
8
20
21
7
23
FOGLIO 34
FOGLIO 35
COMUNE DI LODE'

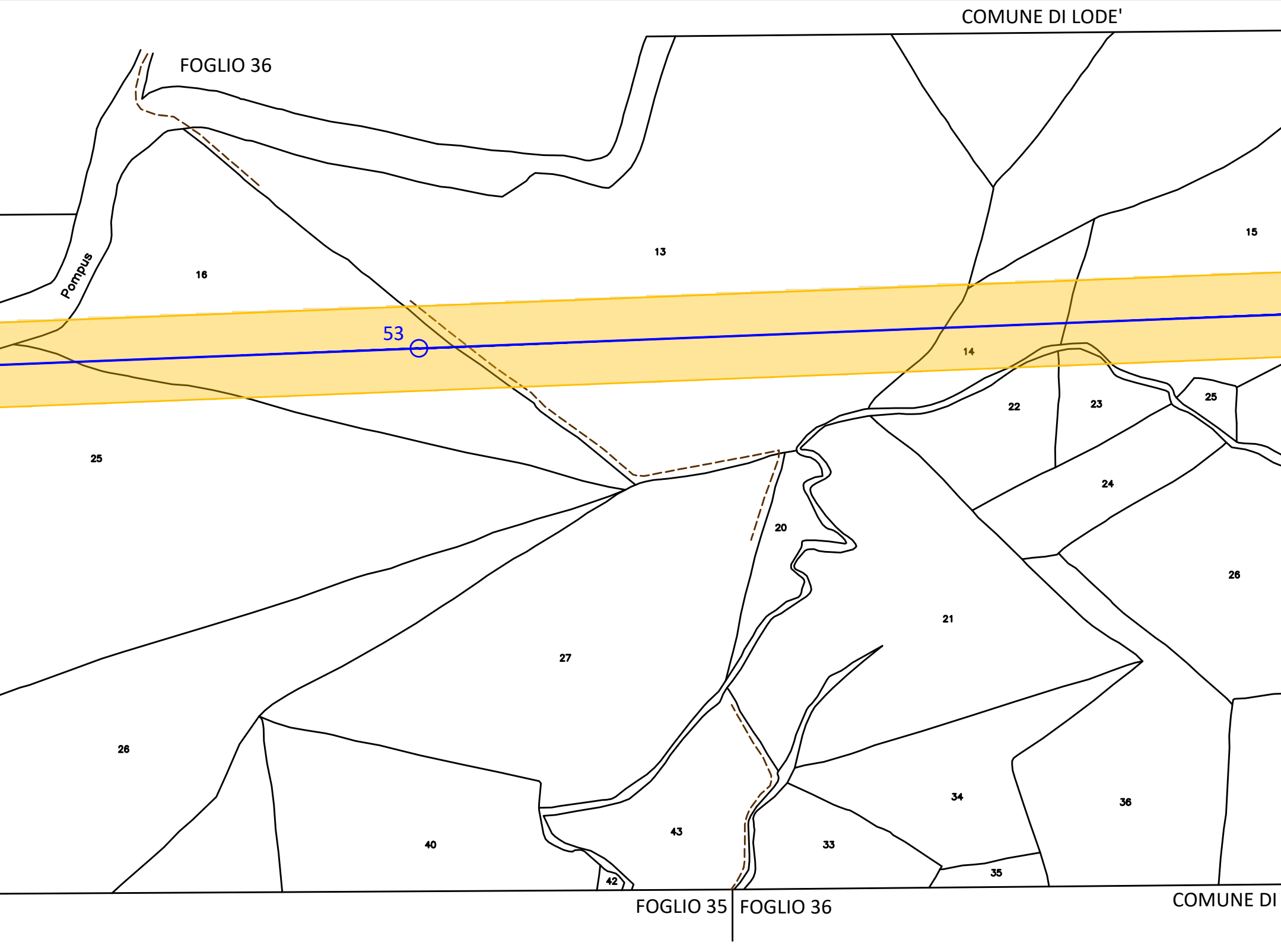
COMUNE DI LODE'
FOGLIO 36
13
15
Pompus
16
53
14
25
22
23
25
24
20
26
21
27
26
34
36
43
40
33
35
42
FOGLIO 35
FOGLIO 36
COMUNE DI

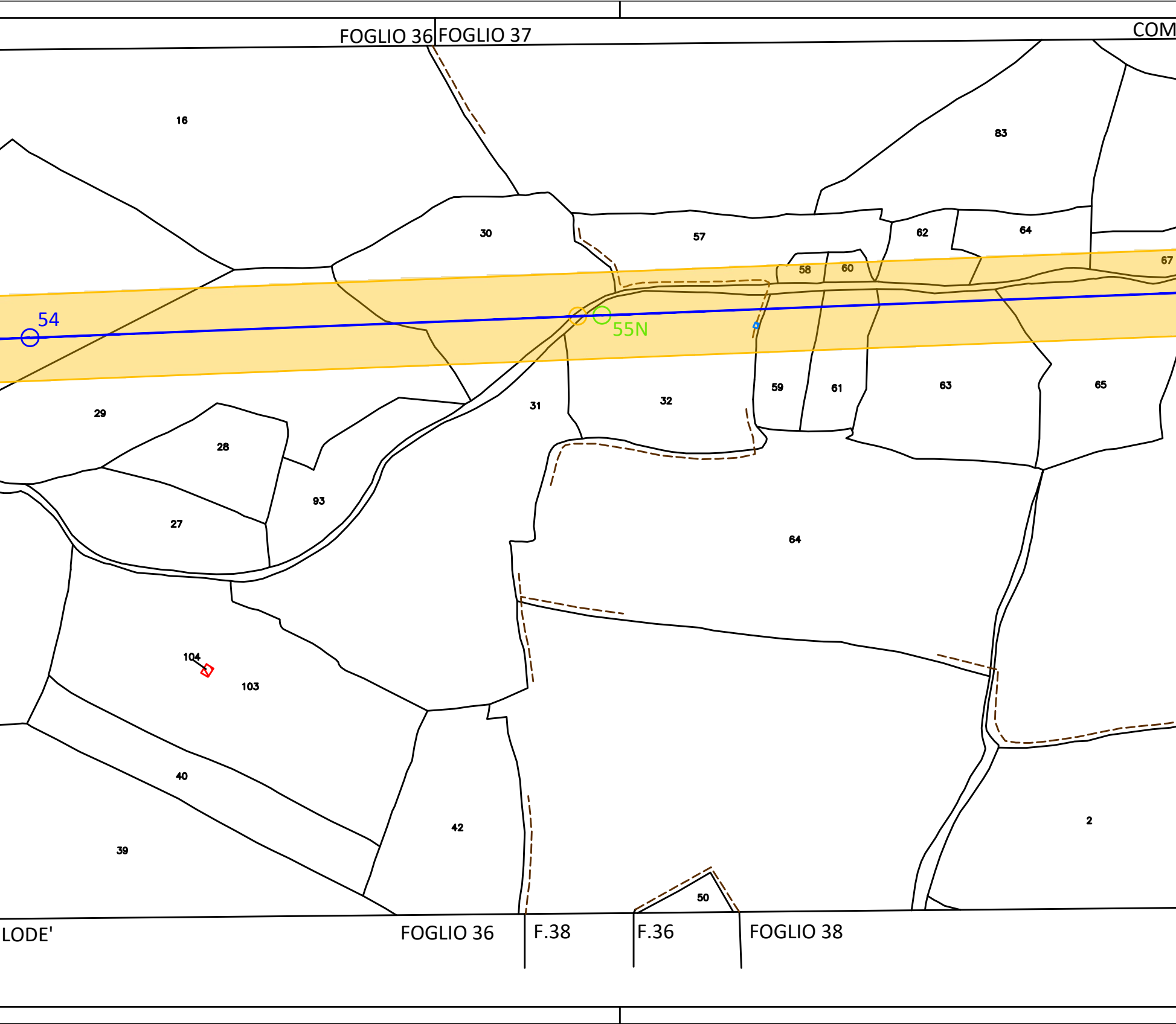
FOGLIO 36
FOGLIO 37
COM
16
83
30
57
62
64
58
60
67
54
55N
29
31
32
59
61
63
65
28
93
27
64
104
103
40
42
2
39
50
LODE'
FOGLIO 36
F.38
F.36
FOGLIO 38

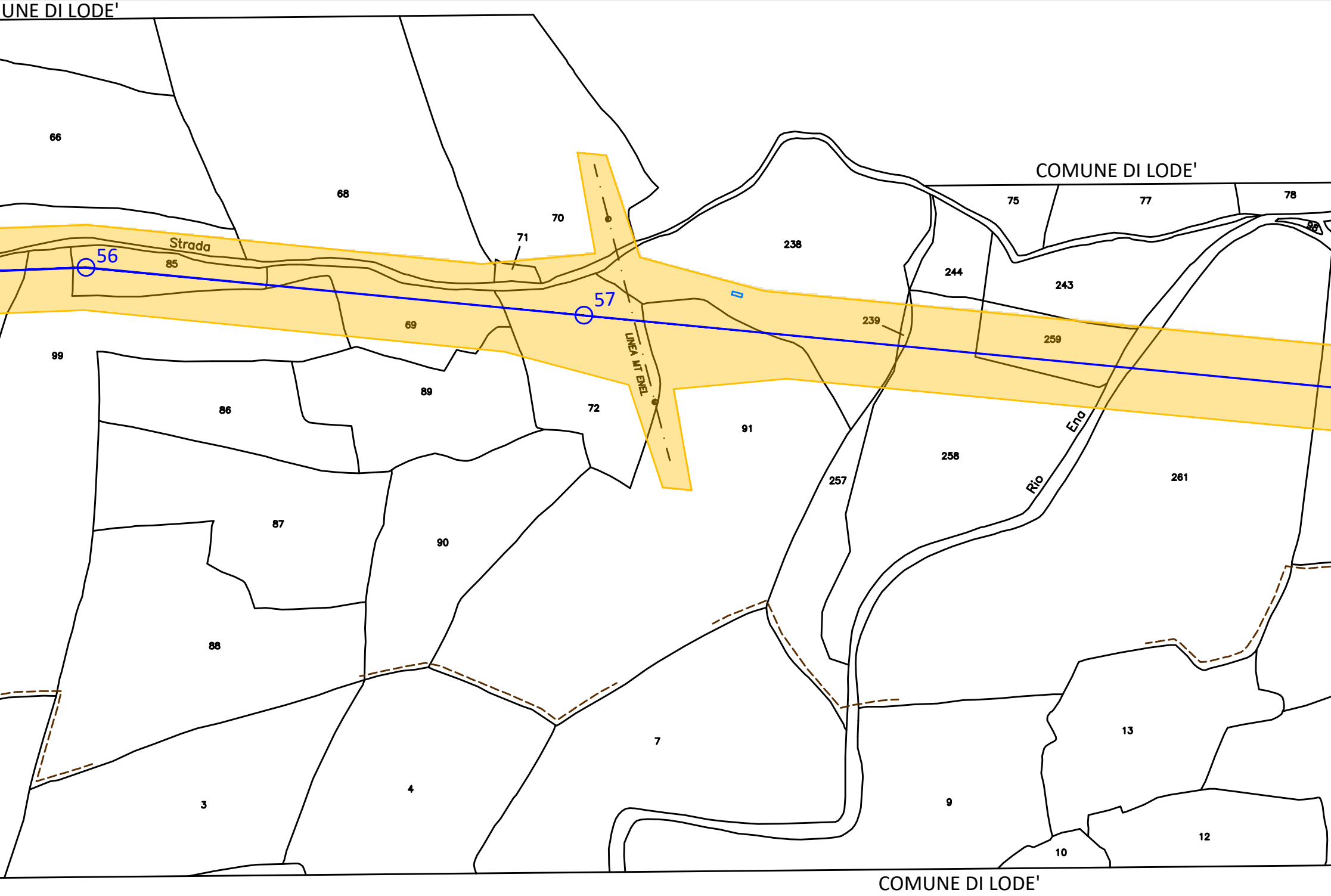
UNE DI LODE'
COMUNE DI LODE'
66
68
70
71
Strada
85
56
57
238
75
77
78
98
244
243
239
259
69
99
86
89
72
LINEA MT ENEL
91
258
Ena
Rio
257
261
87
90
88
7
13
3
4
9
12
10
COMUNE DI LODE'

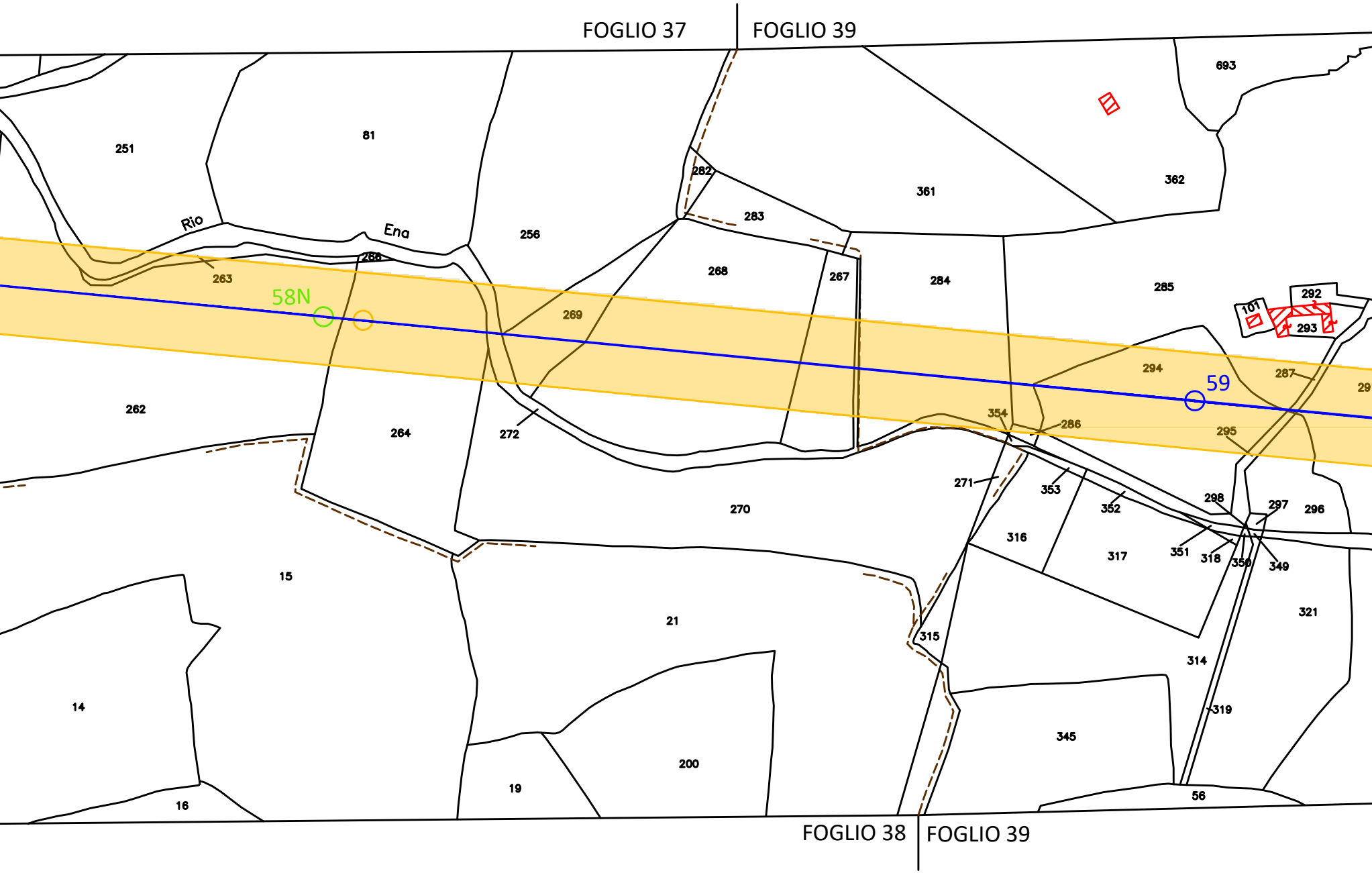
FOGLIO 37
FOGLIO 39
693
251
81
361
362
282
283
Rio
Ena
256
266
263
268
267
284
285
292
101
293
58N
269
294
59
287
29
262
264
272
354
286
295
271
353
352
298
297
296
270
316
317
351
318
350
349
15
21
315
321
314
319
14
345
200
19
16
56
FOGLIO 38
FOGLIO 39

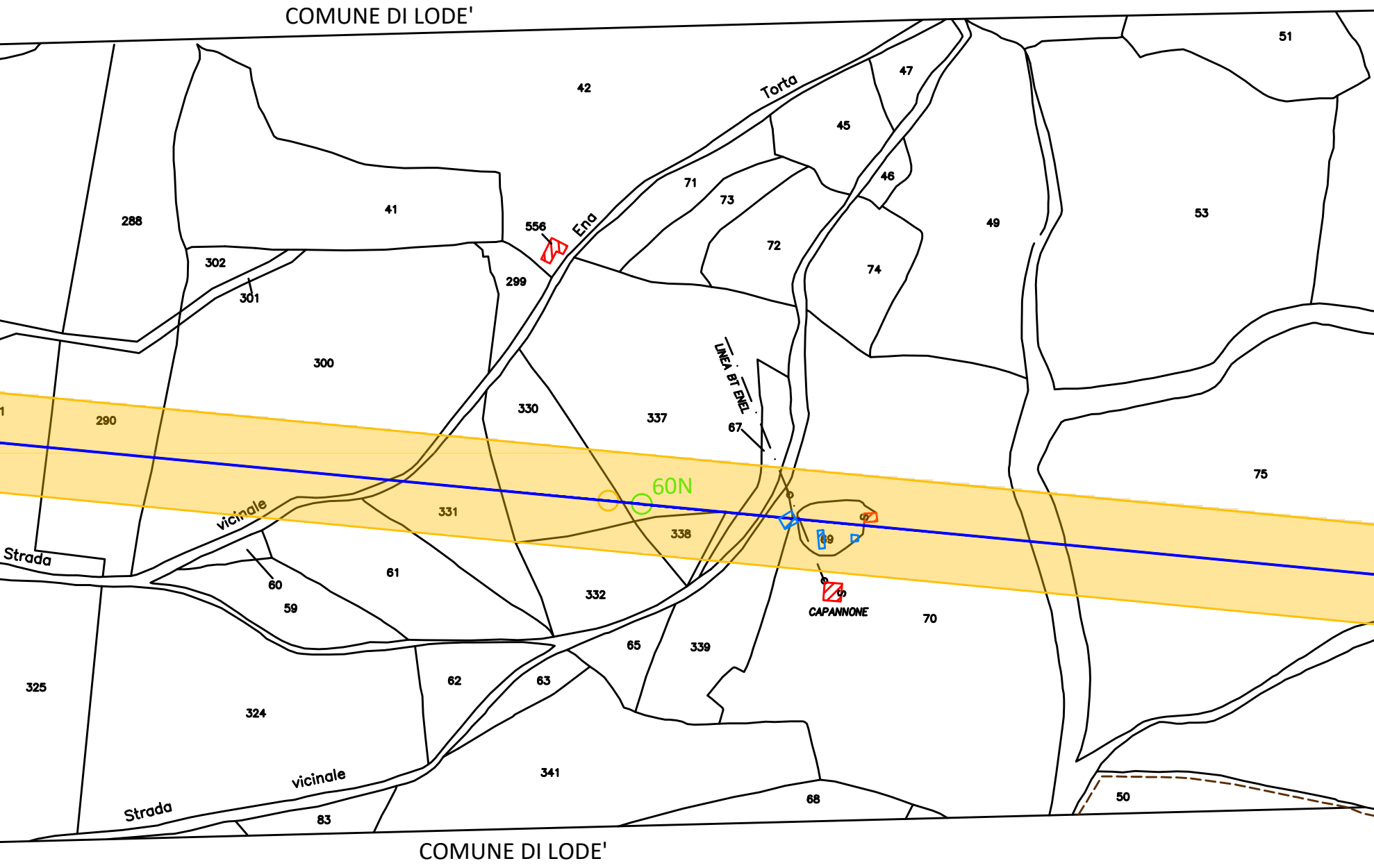
COMUNE DI LODE'
42
Torta
47
51
45
46
71
73
288
41
556
Ena
72
49
53
302
299
74
301
300
LINEA BT ENEL
290
330
337
67
60N
75
331
338
69
vicinale
Strada
61
60
332
59
CAPANNONE
70
65
339
325
62
63
324
341
vicinale
Strada
50
68
83
COMUNE DI LODE'

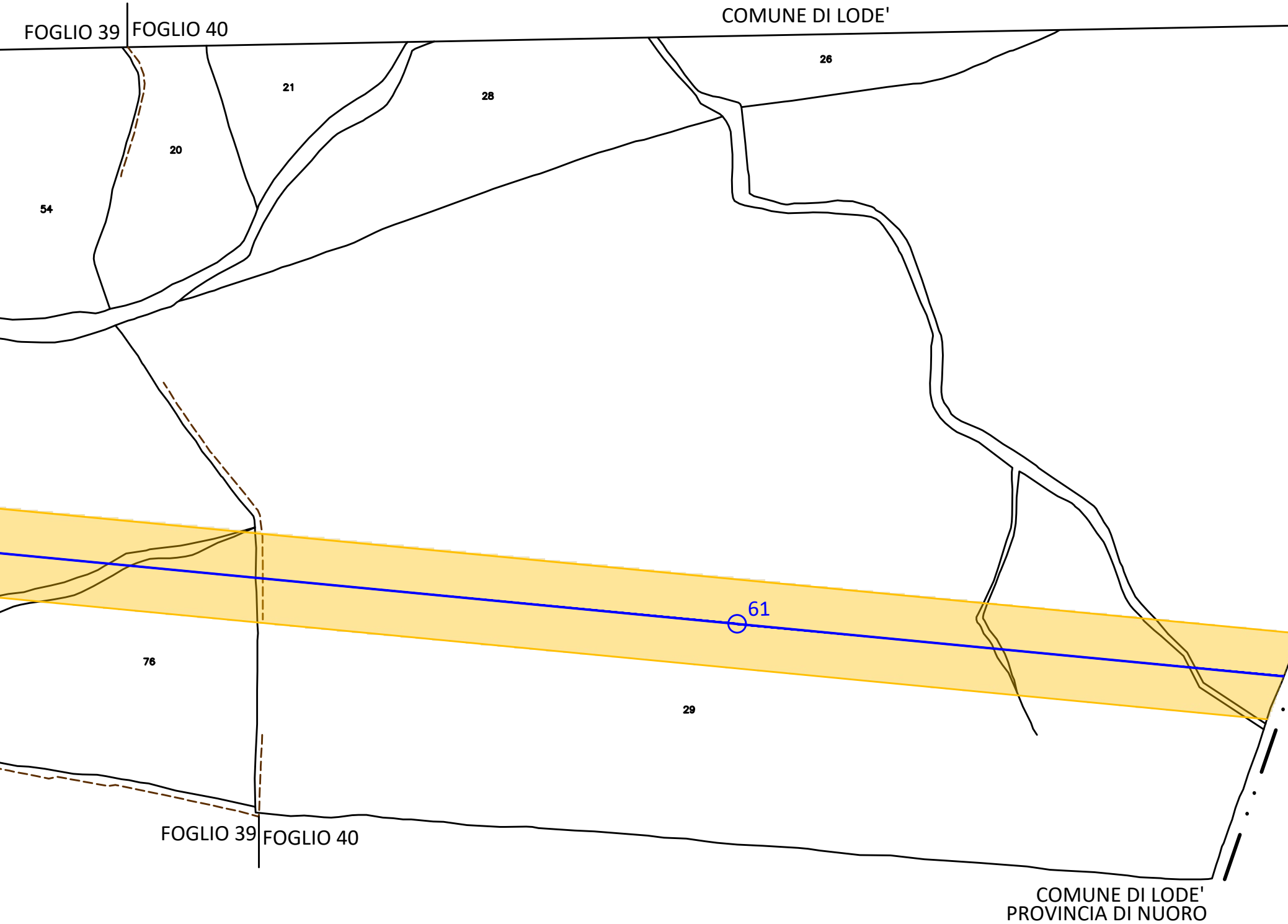
FOGLIO 39
FOGLIO 40
COMUNE DI LODE'
21
28
26
20
54
61
76
29
FOGLIO 39
FOGLIO 40
COMUNE DI LODE'
PROVINCIA DI NUORO

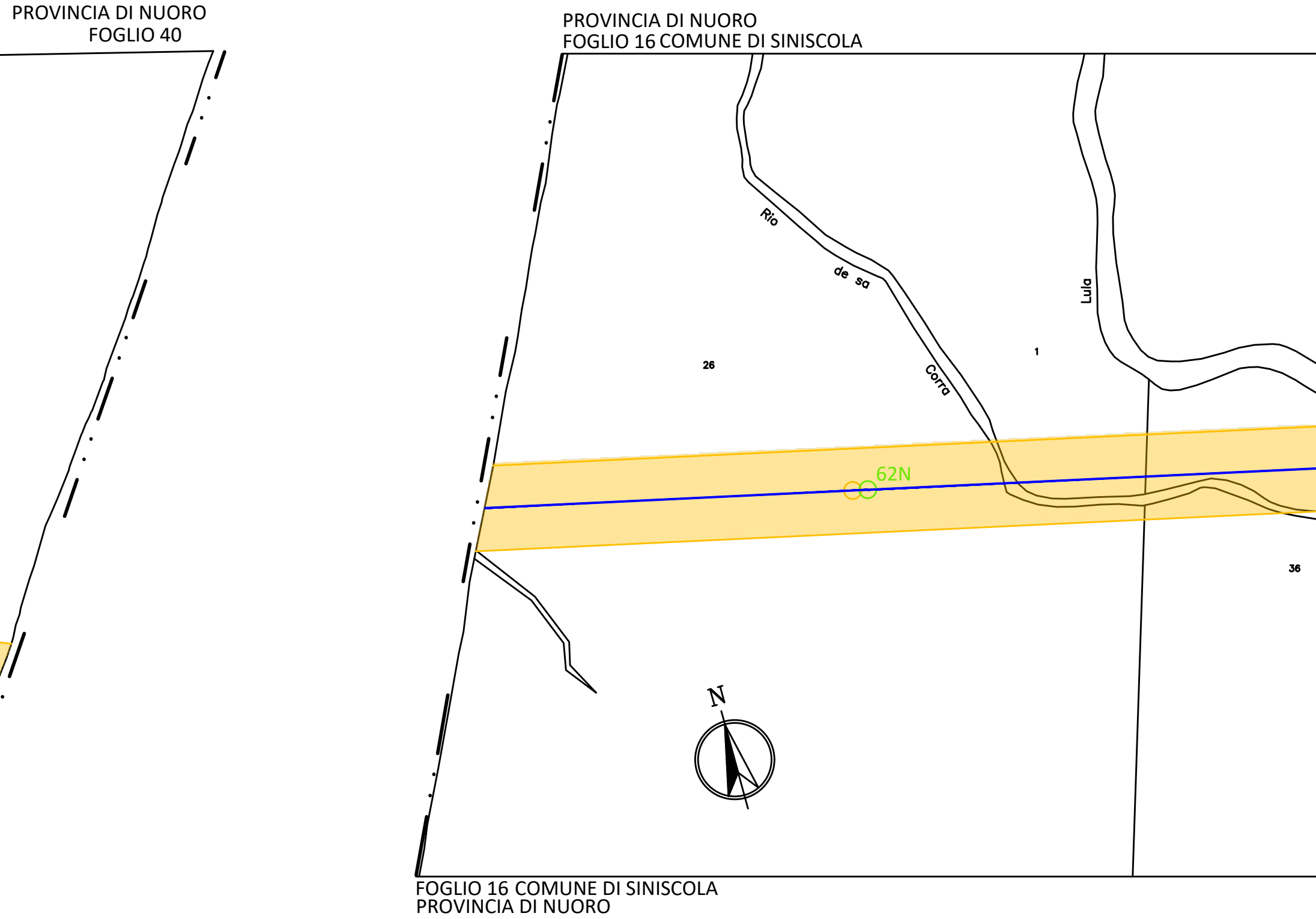
PROVINCIA DI NUORO
FOGLIO 40
PROVINCIA DI NUORO
FOGLIO 16 COMUNE DI SINISCOLA
Rio
de sa
Corra
Lula
1
26
62N
36
N
FOGLIO 16 COMUNE DI SINISCOLA
PROVINCIA DI NUORO

COMUNE DI SINISCOLA

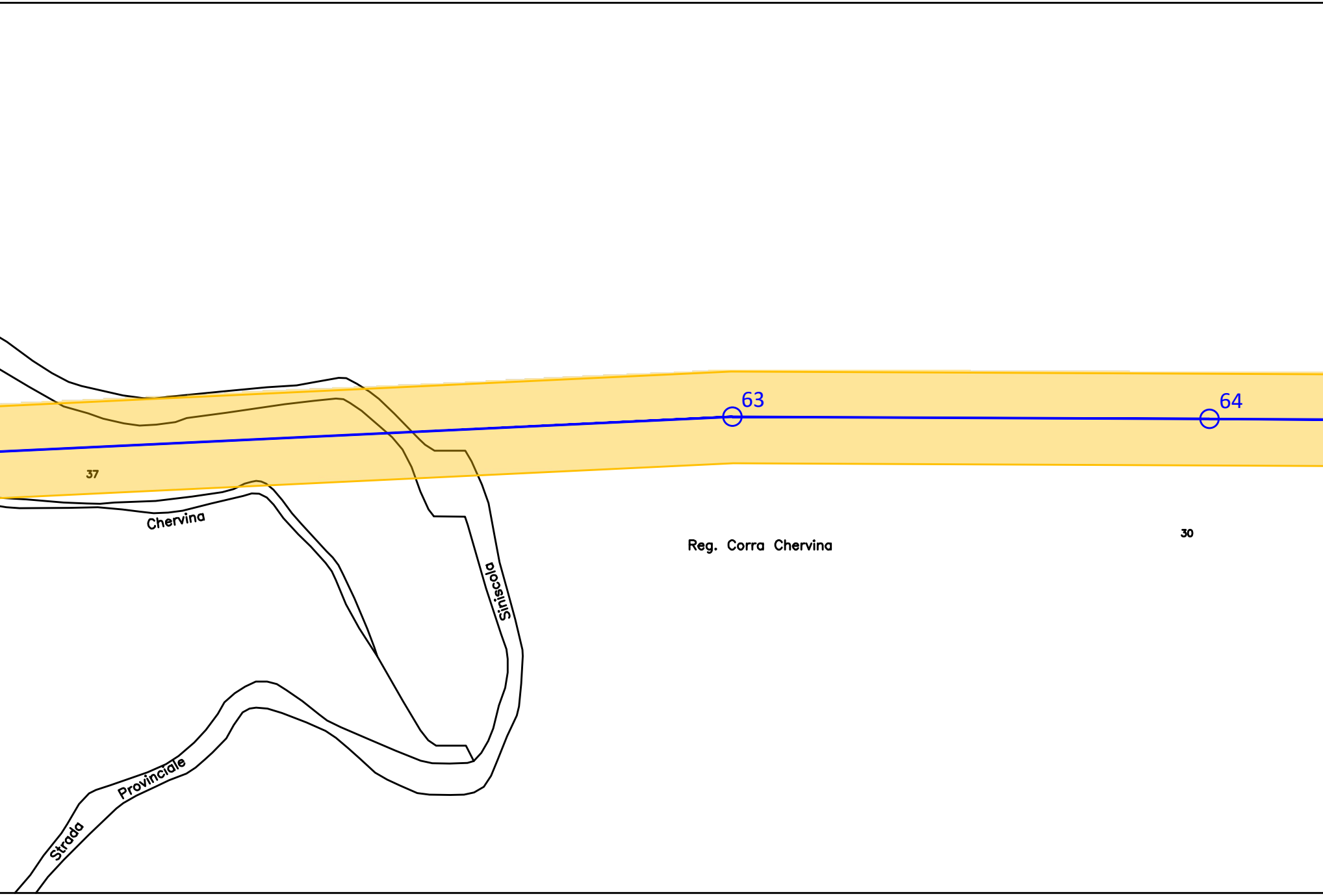
63
64
37
Chervina
Siniscola
Strada Provinciale
Reg. Corra Chervina
30

COMUNE DI SINISCOLA

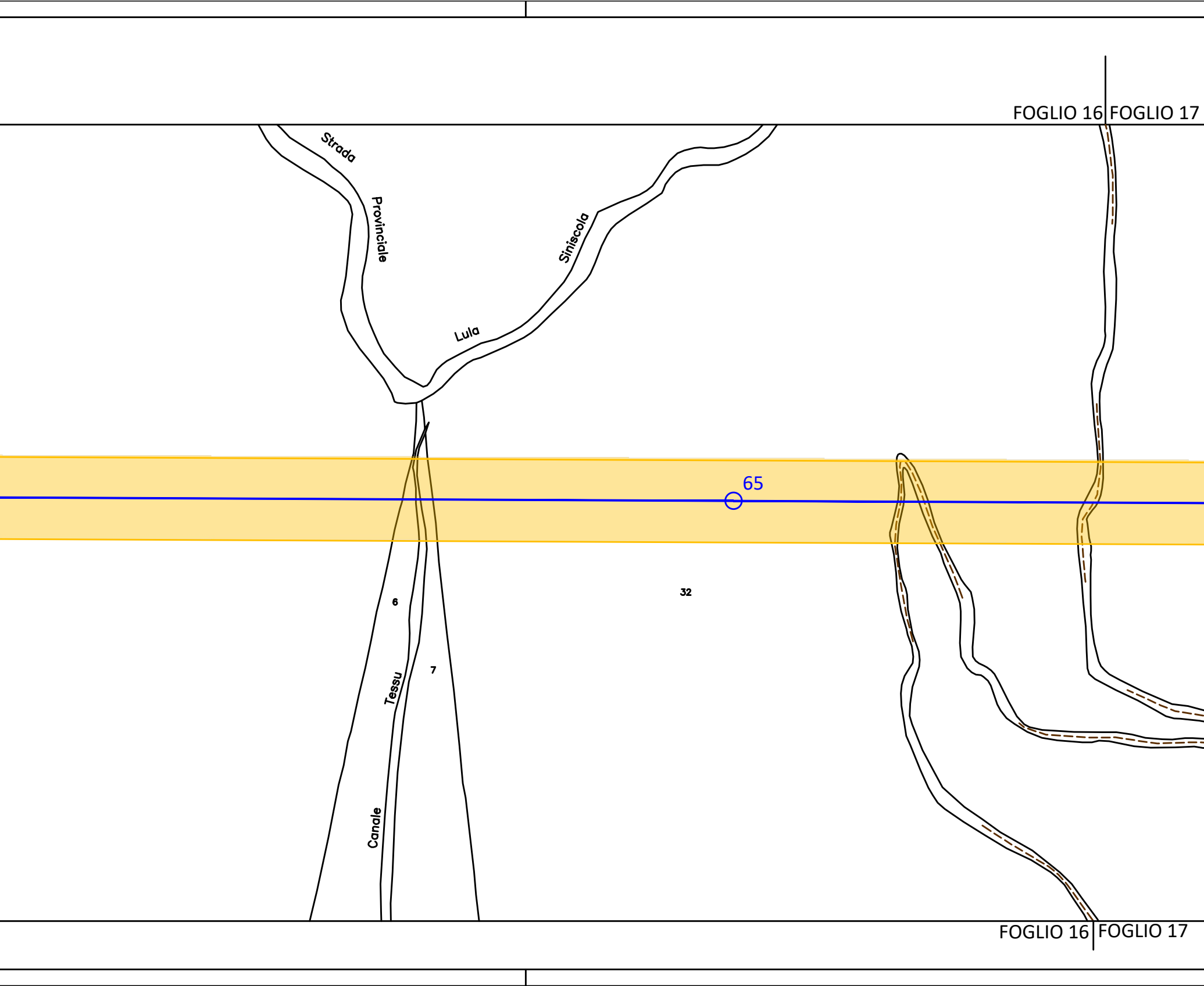
FOGLIO 16
FOGLIO 17
Strada
Provinciale
Lula
Siniscola
65
6
32
7
Tessu
Canale
FOGLIO 16
FOGLIO 17

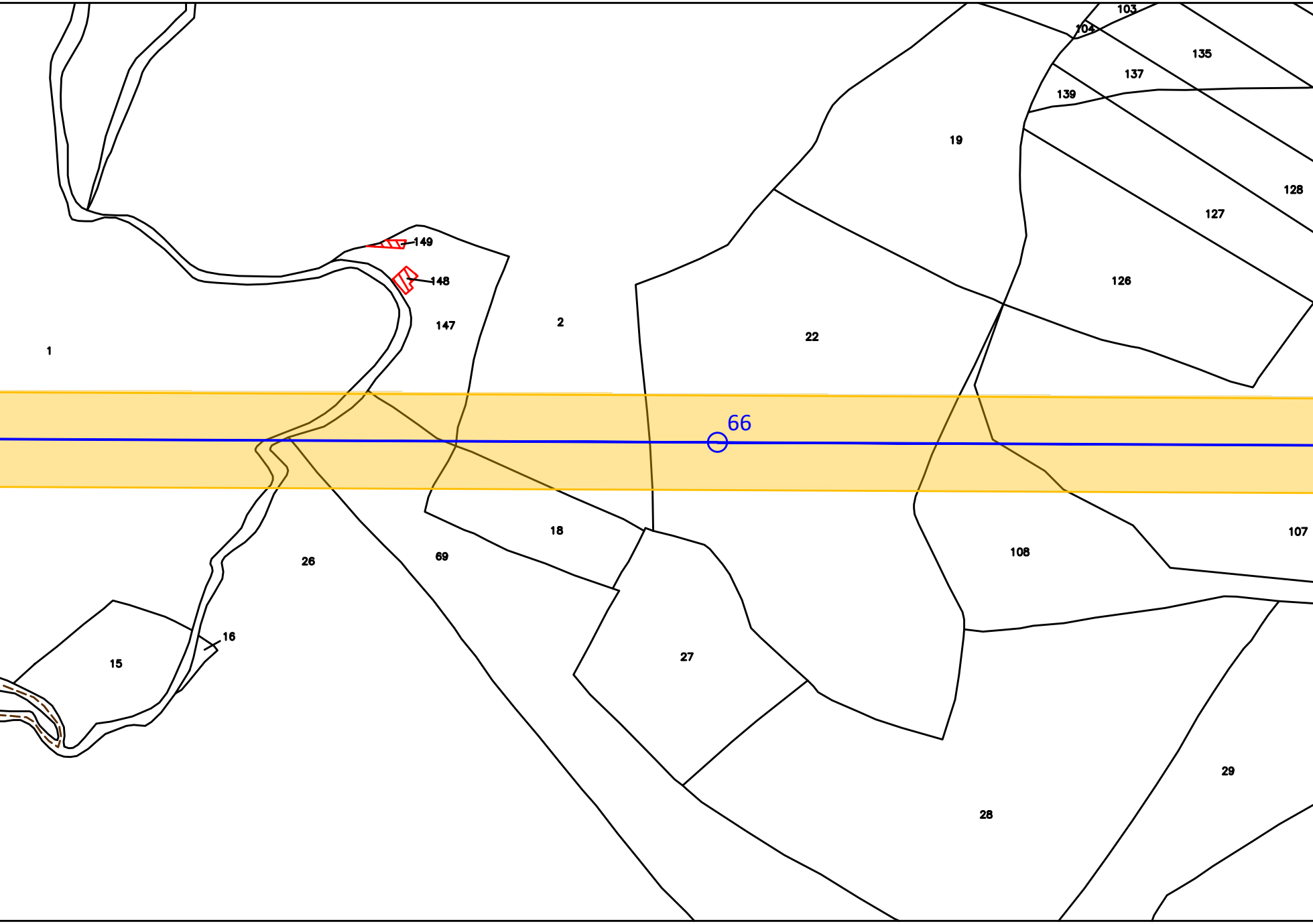
103
104
135
137
139
19
128
127
149
148
126
2
147
22
1
66
18
107
26
108
69
16
15
27
29
28

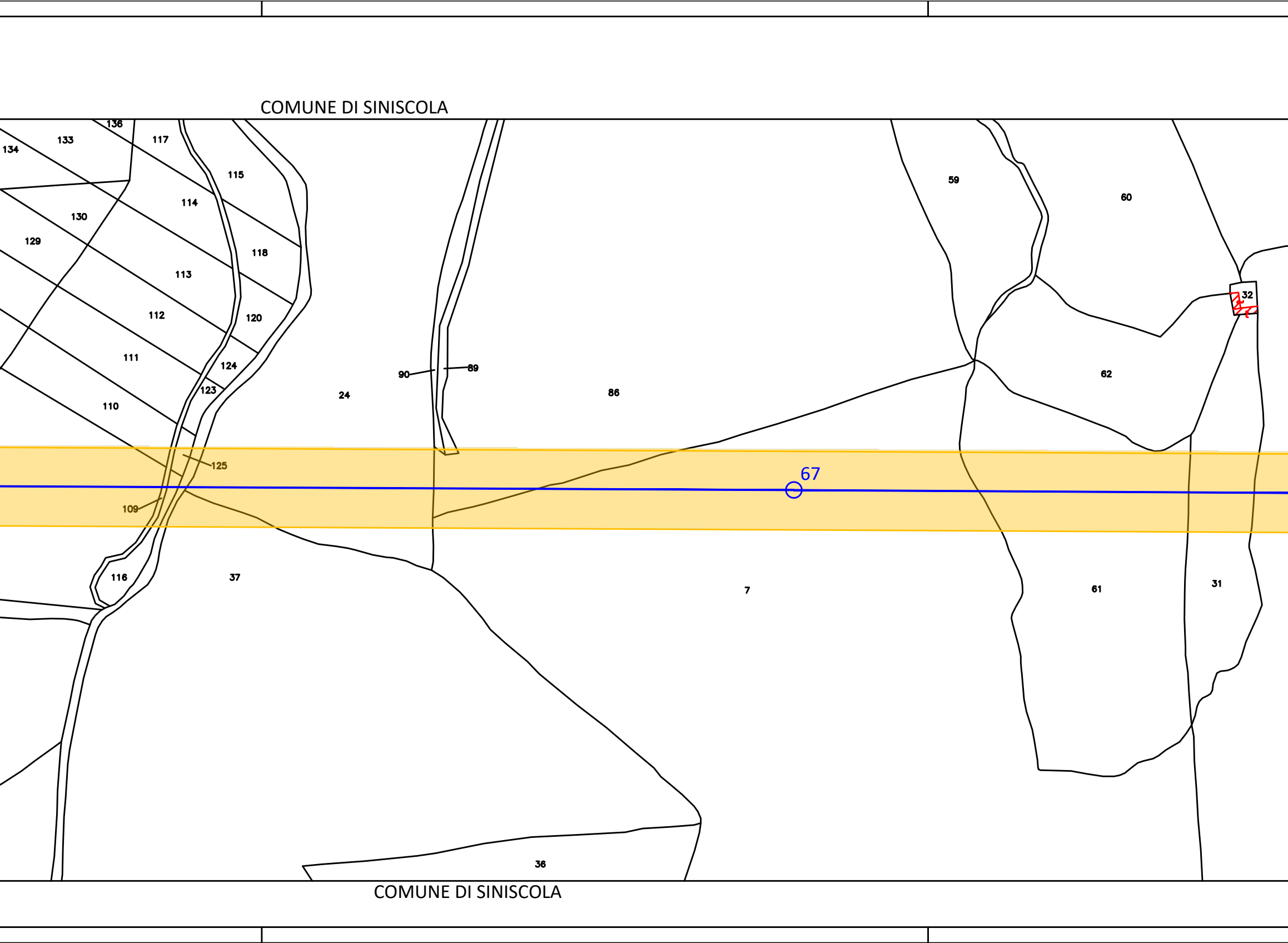
COMUNE DI SINISCOLA
134
133
136
117
115
130
114
129
118
113
112
120
111
124
123
110
24
90
89
86
59
60
62
32
125
67
109
116
37
7
61
31
36
COMUNE DI SINISCOLA

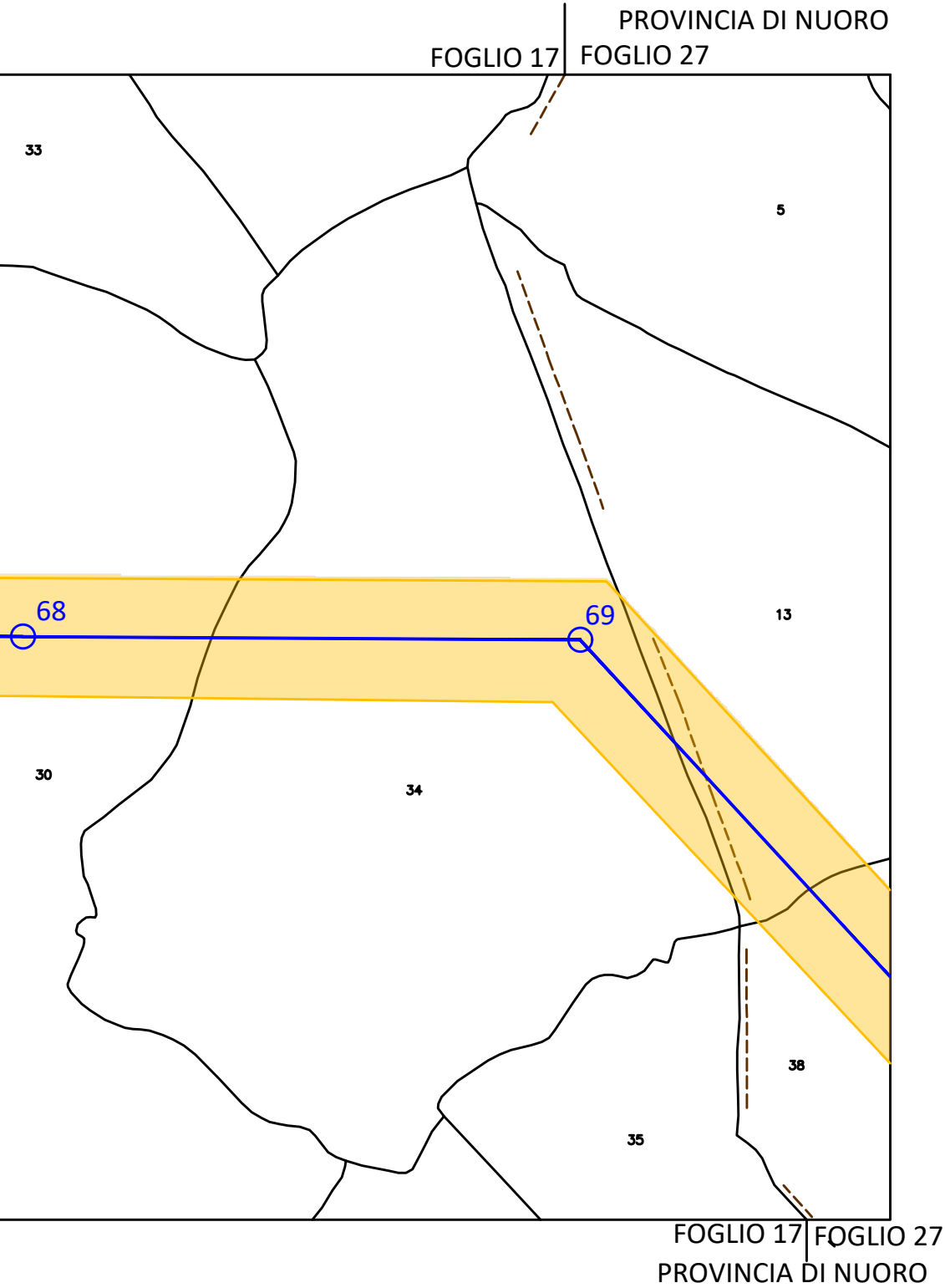
PROVINCIA DI NUORO
FOGLIO 17
FOGLIO 27
33
5
68
69
13
30
34
38
35
FOGLIO 17
FOGLIO 27
PROVINCIA DI NUORO

LEGENDA

4 ⊖ Linea 150 kV e sostegno esistente

3N ⊖ Sostegno in progetto

2 ⊖ Sostegno da demolire

🟨 D.P.A. Distanza di Prima Approssimazione

▥ Posizione Catastale fabbricati

▨ Posizione reale Recettore

ALBO PROVINCIALE INGEGNERI - REGGIO CALABRIA -
DOTT. ING.
GIOVANNI A.
SARACENO
N. 1629

Revisione	Data	DESCRIZIONE	Redatto	Approvato
02	Aprile 2021	Revisione dopo commenti Terna	3E	GES2
01	Settembre 2020	Revsione dopo commenti cliente	3E	GES2
00	Luglio 2020	Emissione	3E	GES2

Cliente GREENENERGYSARDEGNA2	Commessa POTENZIAMENTO ELETTRODOTTO RTN 150 kV "Chilivani-Ozieri-Buddusò-Siniscola 2"	Scala 1:2.000
		Formato A4L Foglio 5 di 5
3E Ingegneria S.r.l.	Titolo Linea 366 "C.P. Buddusò - C.P. Siniscola 2" Planimetria su mappa catastale con DPA	Id. 020.20.01.W16

PROVINCIA DI NUORO
FOGLIO 27

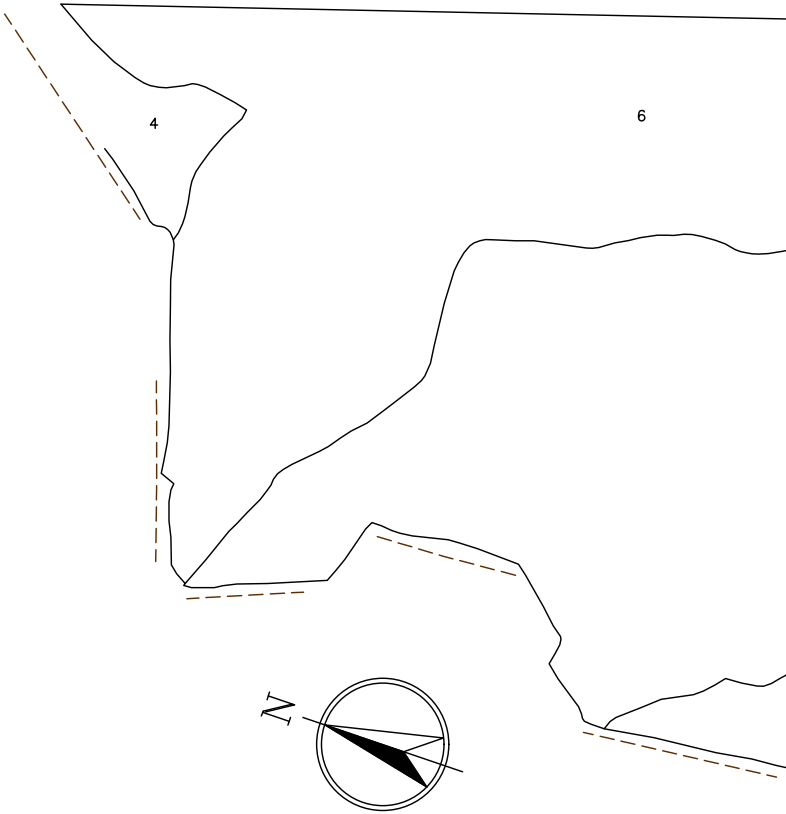

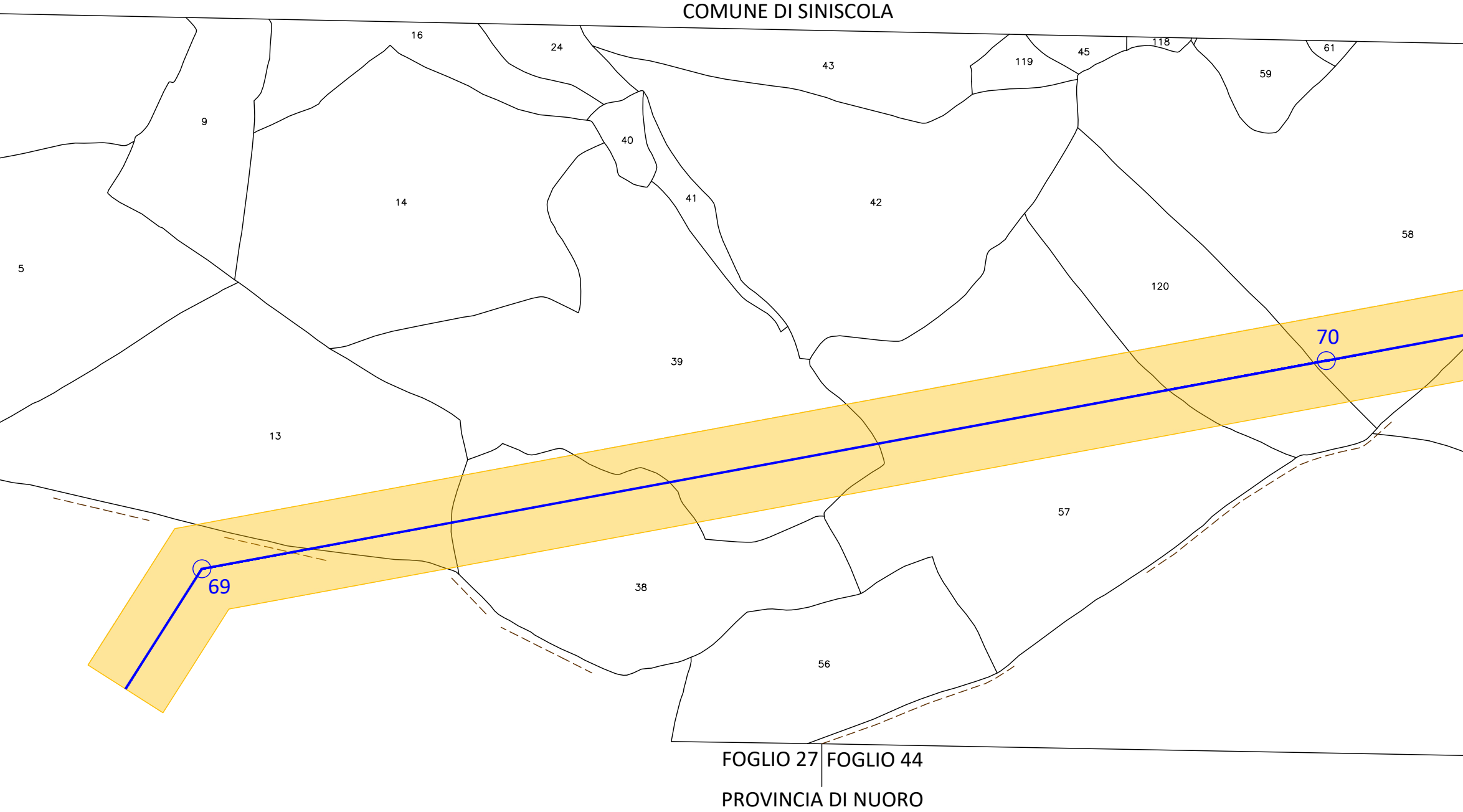
COMUNE DI SINISCOLA
16
24
43
119
45
118
61
59
9
40
14
41
42
58
5
120
70
39
13
57
69
38
56
FOGLIO 27
FOGLIO 44
PROVINCIA DI NUORO

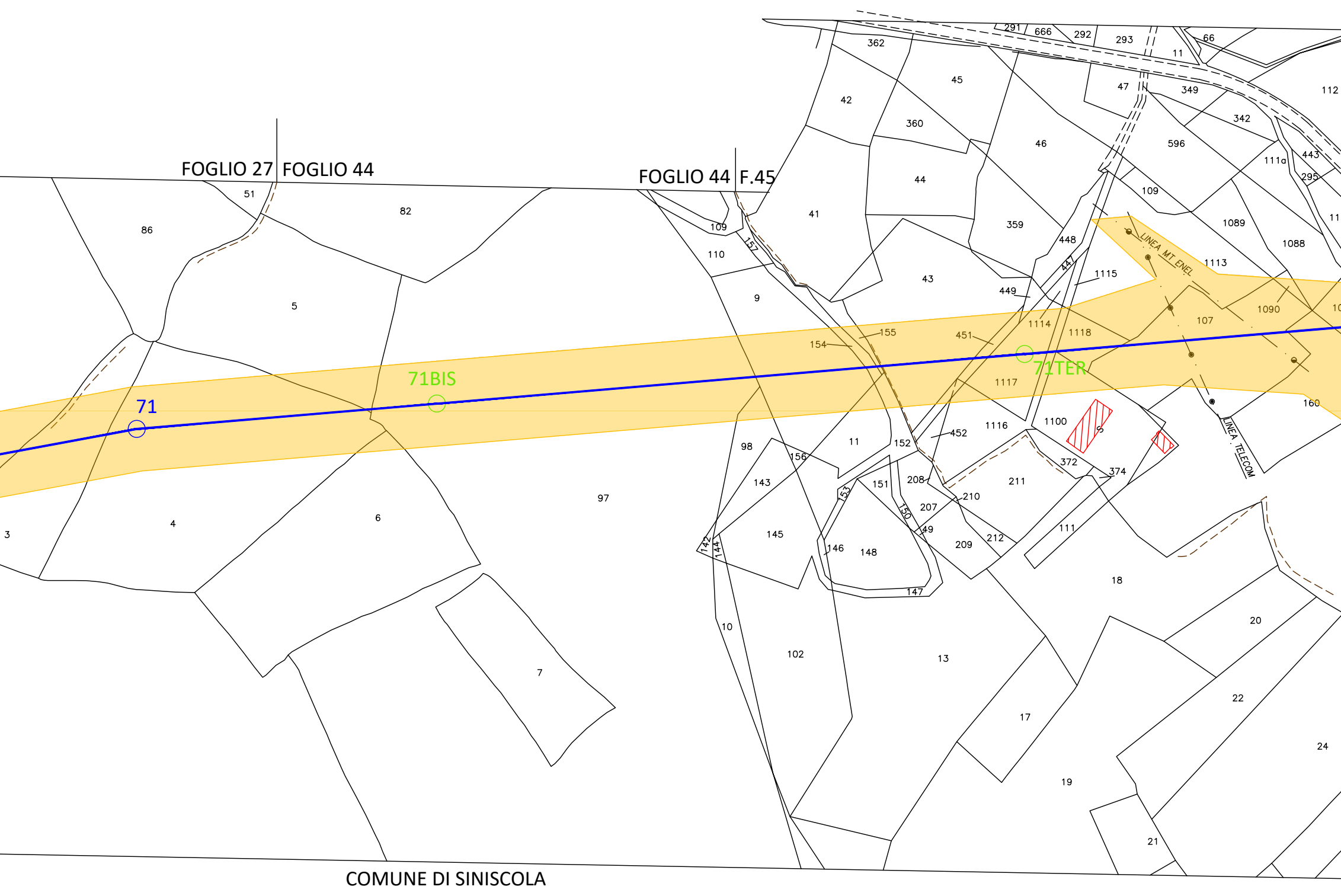
FOGLIO 27
FOGLIO 44
FOGLIO 44
F.45
71
71BIS
71TER
LINEA MT ENEL
LINEA TELECOM
COMUNE DI SINISCOLA
86
51
82
5
4
3
6
7
97
109
110
157
9
41
42
362
45
360
44
43
359
46
291
666
292
293
11
66
47
349
342
112
596
111a
443
295
109
1089
1088
448
447
449
1115
1113
1114
1118
451
155
154
107
1090
1117
160
1116
1100
452
152
11
98
156
143
151
153
150
208
207
210
211
372
374
49
209
212
111
145
142
144
146
148
147
18
20
22
24
10
102
13
17
19
21

COMUNE DI SINISCOLA

PROVINCIA DI NUORO
FOGLIO 45

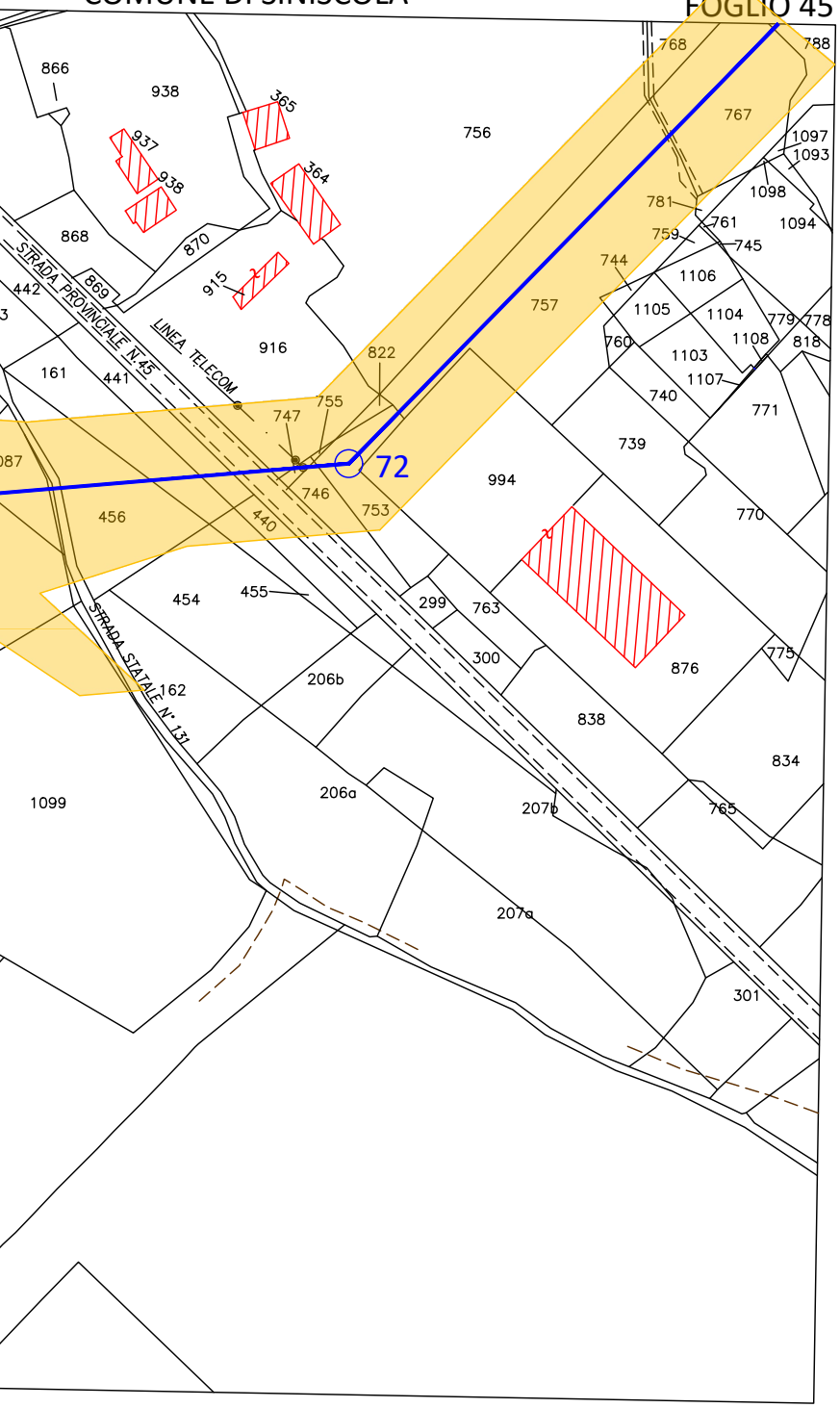
72
STRADA PROVINCIALE N.45
LINEA TELECOM
STRADA STATALE N° 131
866
938
937
938
365
364
756
768
788
767
1097
1093
1098
1094
781
761
759
745
744
1106
757
1105
1104
779
778
760
1108
818
1103
1107
740
771
868
870
869
915
442
916
822
161
441
755
747
746
753
440
456
994
739
770
299
763
454
455
300
876
775
206b
838
834
162
1099
206a
207b
765
207a
301

FOGLIO 44
PROVINCIA DI NUORO

PROVINCIA DI NUORO
COMUNE DI SINISCOLA

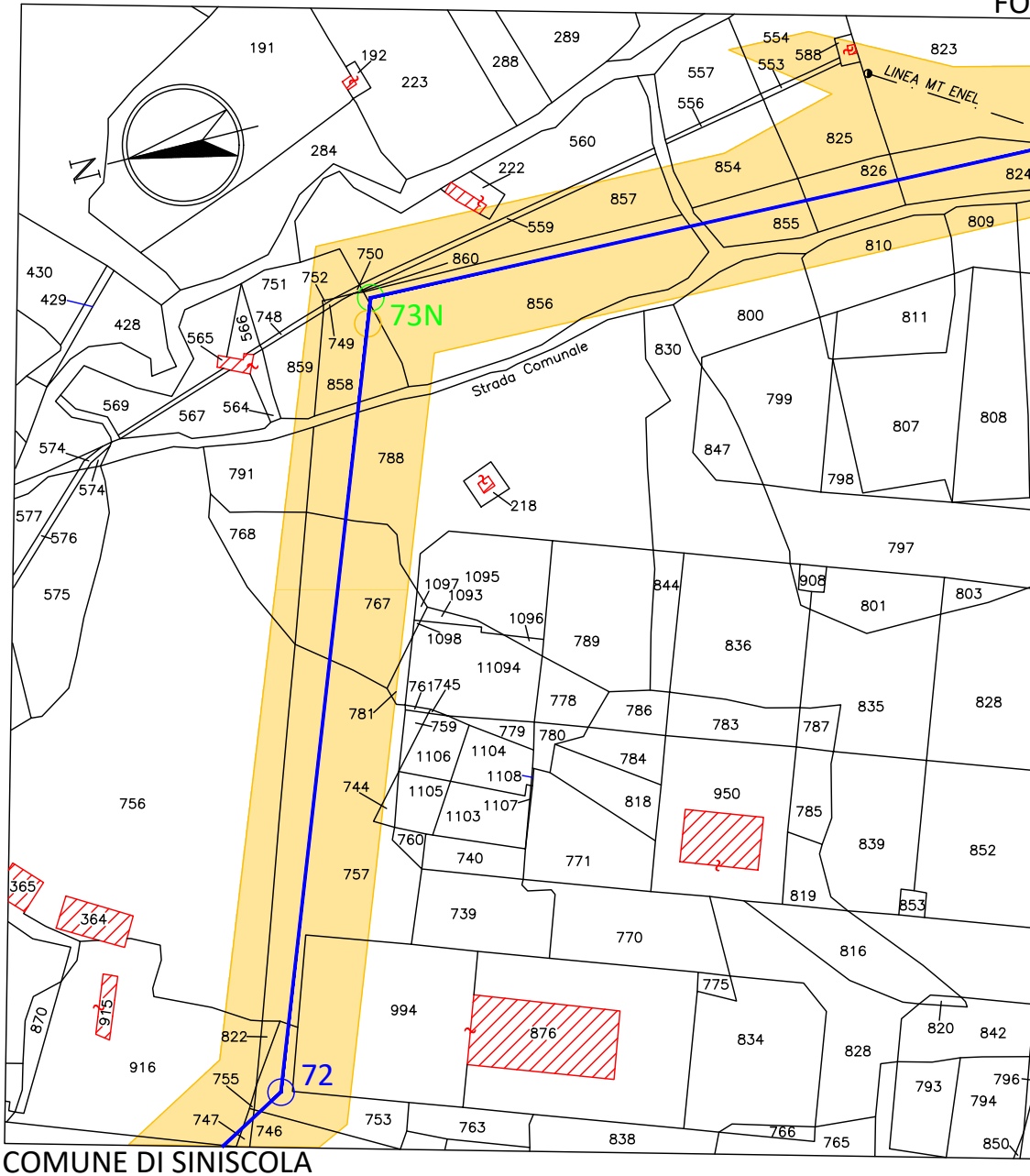
N
73N
72
LINEA MT ENEL
Strada Comunale
191
192
223
288
289
554
553
588
823
557
556
560
284
222
854
825
826
824
857
855
559
750
860
809
810
430
429
751
752
748
856
800
811
428
566
565
749
859
858
830
799
807
808
569
567
564
574
574
791
788
218
847
798
577
576
768
797
575
1097
1095
1093
767
844
908
801
803
1098
1096
789
836
11094
761
745
778
786
781
759
779
780
783
787
835
828
1106
1104
784
744
1108
950
1105
1103
1107
818
785
839
852
760
740
771
757
819
853
365
739
770
816
364
915
994
775
876
870
834
828
820
842
822
916
755
793
796
794
747
746
753
763
838
766
765
850

COMUNE DI SINISCOLA
PROVINCIA DI NUORO

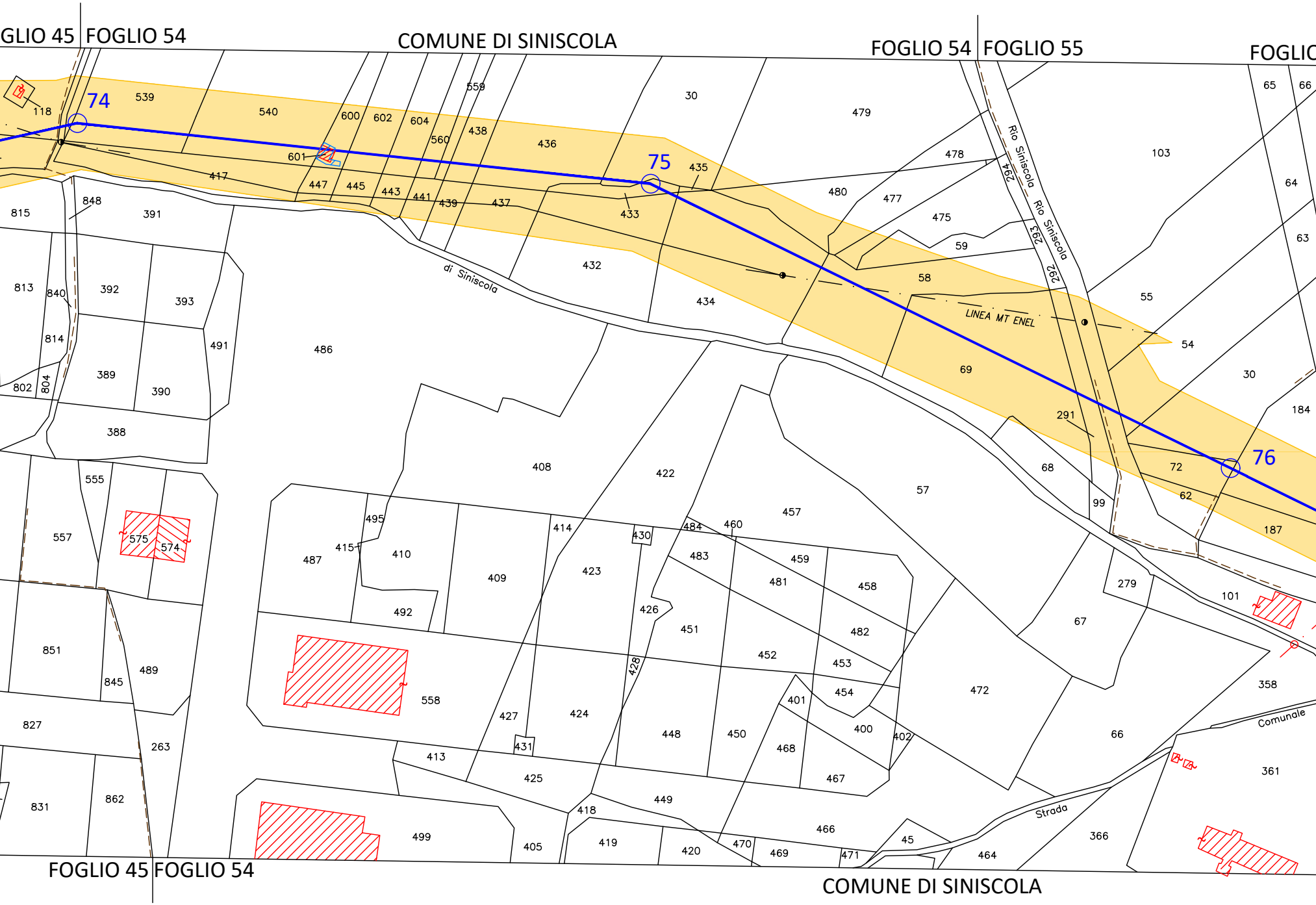
GLIO 45
FOGLIO 54
COMUNE DI SINISCOLA
FOGLIO 54
FOGLIO 55
FOGLIO
74
75
76
LINEA MT ENEL
Rio Siniscola
Rio Siniscola
di Siniscola
Strada
Comunale
FOGLIO 45
FOGLIO 54
COMUNE DI SINISCOLA

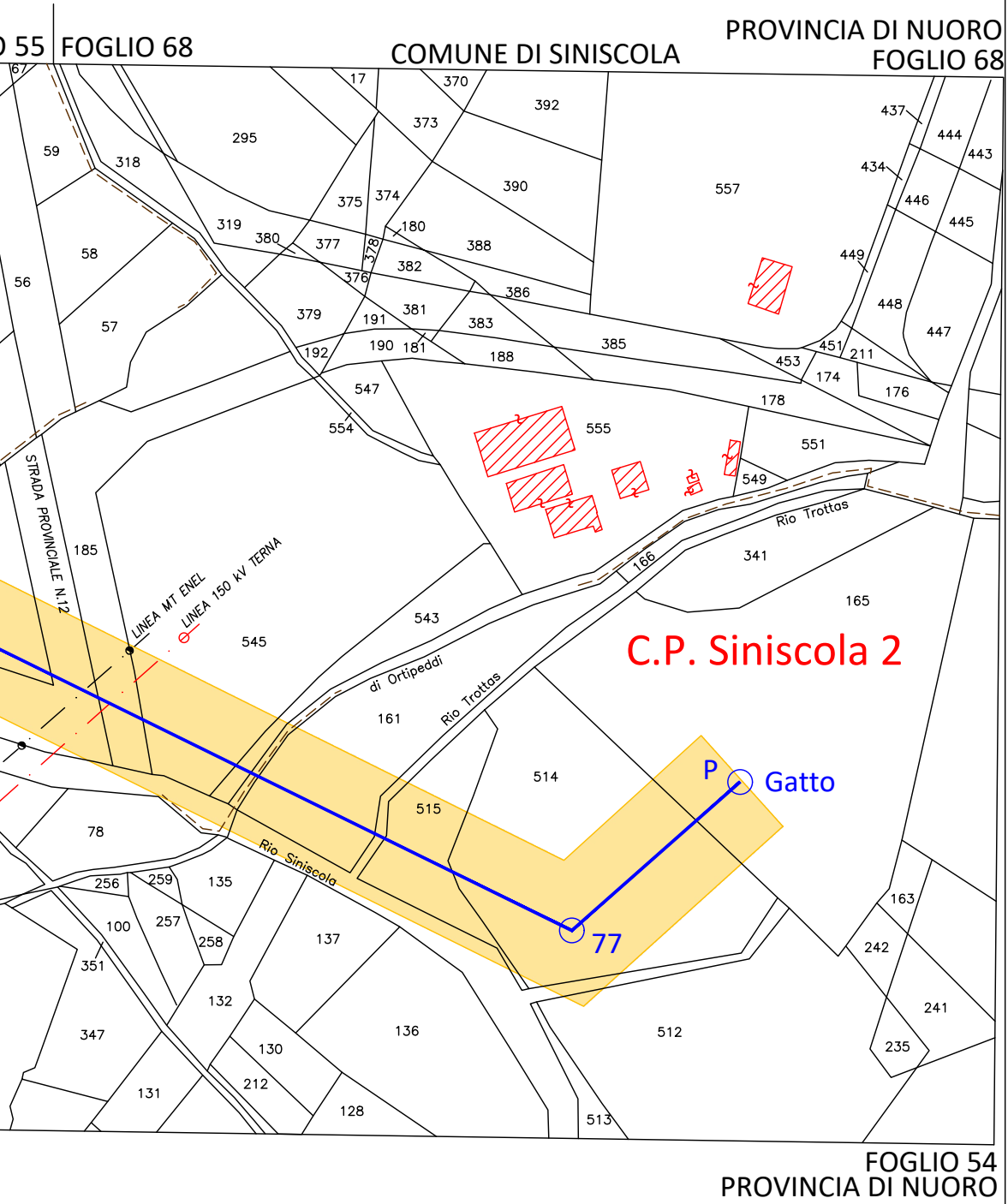
) 55
FOGLIO 68
COMUNE DI SINISCOLA
PROVINCIA DI NUORO
FOGLIO 68
STRADA PROVINCIALE N.12
LINEA MT ENEL
LINEA 150 kV TERNA
Rio Trottas
di Ortipeddi
Rio Trottas
Rio Siniscola
C.P. Siniscola 2
P
Gatto
77
FOGLIO 54
PROVINCIA DI NUORO
67
59
318
295
17
370
392
373
437
444
443
434
557
390
446
445
375
374
180
319
380
377
378
388
382
449
58
56
376
386
448
447
379
191
381
383
451
211
57
190
181
188
385
453
174
176
192
178
547
554
555
551
549
341
166
185
165
543
545
161
514
515
78
256
259
135
100
257
258
137
163
242
351
132
241
347
130
136
512
235
131
212
128
513