

**Verifica di ottemperanza parziale alla prescrizione n. 2 del provvedimento di  
Approvazione del Piano di Utilizzo relativamente alla sola SE di Vizzini –  
Chiarimenti all’Istanza prot. N. TERNAP20210068108 del 03/09/2021**

**Nuova SE 380/150 kV di Vizzini con raccordi aerei 380/150 kV alla RTN ed opere connesse**

REVISIONI						
	00	28/09/2021	Prima emissione	M.S. Teramo RIT REI ARI CS M. Frapporti SPS/SVP-ATS	V. Di Dio RIT REI ARI CS N. Rivabene SPS/SVP-ATS	M.R. Guarniere RIT R. Cirrincione SPS/SVP
	N.	DATA	DESCRIZIONE	ELABORATO	VERIFICATO	APPROVATO


CODIFICA ELABORATO

**RCGR17025CCSI18019**




Questo documento contiene informazioni di proprietà Terna Rete Italia S.p.A. e deve essere utilizzato esclusivamente dal destinatario in relazione alle finalità per le quali è stato ricevuto. È vietata qualsiasi forma di riproduzione o di divulgazione senza l'esplicito consenso di Terna Rete Italia S.p.A.

This document contains information proprietary to Terna Rete Italia S.p.A. and it will have to be used exclusively for the purposes for which it has been furnished. Whichever shape of spreading or reproduction without the written permission of Terna Rete Italia S.p.A. is prohibit.

	<b>V.O. parziale alla prescrizione n. 2 del provvedimento di  Approvazione del PdU relativamente alla sola SE di  Vizzini – Chiarimenti all’Istanza prot. N.  TERNAP20210068108 del 03/09/2021</b> <i>Nuova SE 380/150 kV di Vizzini con raccordi aerei 380/150 kV alla RTN ed  opere connesse”</i>	Codifica Elaborato:
		<b>RCGR17025CCSI18019</b> Rev. <b>00</b> Data <b>28/09/2021</b>

## Sommario

1	PREMESSA .....	3
2	SINTESI DEL PROVVEDIMENTO DI APPROVAZIONE DEL PIANO DI UTILIZZO .....	3
3	CHIARIMENTI ALLA DOCUMENTAZIONE PRESENTATA.....	4
4	ALLEGATI .....	6

	<b>V.O. parziale alla prescrizione n. 2 del provvedimento di Approvazione del PdU relativamente alla sola SE di Vizzini – Chiarimenti all'Istanza prot. N. TERNAP20210068108 del 03/09/2021</b> <i>Nuova SE 380/150 kV di Vizzini con raccordi aerei 380/150 kV alla RTN ed opere connesse”</i>	Codifica Elaborato:
		<b>RCGR17025CCSI18019</b> Rev. 00 Data 28/09/2021

## 1 PREMESSA

La presente relazione viene prodotta con riferimento all'opera Nuova SE 380/150 kV di Vizzini con raccordi aerei 380/150 kV alla RTN ed opere connesse e ad integrazione dell'istanza del 03/09/2021 prot. N. TERNA7P20210068108 con cui Terna ha inoltrato richiesta di verifica di ottemperanza parziale della prescrizione N. 2 del provvedimento n. 0018540 del 07/08/2017 del Ministero dell'Ambiente e della Tutela del Territorio e del Mare, a seguito della non ottemperanza decretata con Decreto Direttoriale n. 188 del 15/06/2021.

## 2 SINTESI DEL PROVVEDIMENTO DI APPROVAZIONE DEL PIANO DI UTILIZZO

Con provvedimento n. 0018540 del 07/08/2017 con cui il Ministero dell'Ambiente e della Tutela del Territorio e del mare ha approvato con prescrizioni il Piano di Utilizzo, relativo all'opera Nuova SE 380/150 kV di Vizzini con raccordi aerei 380/150 kV alla RTN ed opere connesse. In particolare, le prescrizioni numero 1 e numero 2, richiedevano quanto segue:

Numero 1: *“Alla luce del più avanzato livello progettuale, il Proponente dovrà presentare al Ministero dell'Ambiente e della Tutela del Territorio e del Mare il piano di Utilizzo delle Terre e rocce di scavo completo dei risultati della campagna di campionamento su tutte le aree interessate dagli interventi, così come richiesto dal DM 161/2012. Il Piano d'indagine e le modalità di campionamento dovranno essere preventivamente approvati dall'ARPA Sicilia. La campagna di campionamento dovrà prevedere 1 sondaggio per ogni sostegno di nuova realizzazione. Inoltre, se in fase di campionamento il livello statico delle acque di falda venga rilevato a profondità potenzialmente interferente con le future operazioni di scavo il Proponente dovrà procedere anche al prelievo e analisi di campioni di acque di falda. Alla luce del più avanzato livello progettuale, tale piano dovrà, inoltre, specificare i percorsi previsti per il trasporto del materiale da scavo tra le diverse aree impiegate nel processo di gestione e indicazione delle modalità di trasporto previste, over pertinente. Nei casi in cui si verificassero superamenti dei valori di concentrazione delle CSC (ex colonne A e B della Tabella 1 dell'allegato 5 alla parte IV del D.Lgs. 152/2006 e s.m.i.), dovranno essere eseguiti approfondimenti d'indagine in contraddittorio con l'ARPA Sicilia.”*

Numero 2: *“Presentare al Ministero dell'Ambiente e della Tutela del Territorio e del Mare e ad ARPA Sicilia l'elenco dei siti di smaltimento o recupero a cui saranno indirizzati i volumi in esubero specificando, altresì il numero e i percorsi dei mezzi adibiti al trasporto di detto materiale.”*


Con nota del 23/09/2020 prot. N. TERNA/P20200059974, Terna ha presentato istanza di verifica di ottemperanza alle sopracitate prescrizioni P1 e P2.

In relazione alla prescrizione n. 1 l'ARPA Sicilia ha approvato, relativamente alla sola stazione elettrica 382/150 kV di Vizzini, il Piano di indagine e le modalità di campionamento, con parere prot. 0008070/2020, mentre in relazione alla prescrizione n. 2 sempre l'ARPA Sicilia, con parere acquisito dalla DG CRESS al prot. 79147/MATTM in data 07/10/2020, ha ritenuto “approvabile” il Piano di Utilizzo.

Con Decreto Direttoriale n. 188 del 15/06/2021 del MiTE è stata decretata l'ottemperanza alla condizione ambientale n. 1 e la non ottemperanza alla condizione ambientale n. 2. Nello specifico, *“la prescrizione n.2 non è ottemperata in quanto non sono forniti:*

- *l'elenco dei siti di smaltimento o recupero a cui saranno indirizzati i volumi in esubero;*
- *il numero ed i percorsi dei mezzi adibiti al trasporto di detto materiale”.*

Successivamente quindi, con istanza del 03/09/2021 prot. N. TERNA7P20210068108, Terna ha inoltrato richiesta di verifica di ottemperanza parziale allegando alla stessa una tavola progettuale con l'indicazione dell'unico sito di recupero utilizzato per il conferimento delle terre in esubero ed il percorso dettagliato seguito dai mezzi per il trasporto di detto materiale

	<b>V.O. parziale alla prescrizione n. 2 del provvedimento di Approvazione del PdU relativamente alla sola SE di Vizzini – Chiarimenti all’Istanza prot. N. TERNAP20210068108 del 03/09/2021</b> <i>Nuova SE 380/150 kV di Vizzini con raccordi aerei 380/150 kV alla RTN ed opere connesse”</i>	Codifica Elaborato:
		<b>RCGR17025CCSI18019</b> Rev. 00 Data 28/09/2021

### 3 CHIARIMENTI ALLA DOCUMENTAZIONE PRESENTATA

La presente relazione è stata redatta ad integrazione della documentazione presentata con la sopracitata istanza del 03/09/21 per rispondere compiutamente alle non conformità riscontrate nel Decreto Direttoriale n. 188 del 15/06/2021 ed in particolare:

- *l’elenco dei siti di smaltimento o recupero a cui saranno indirizzati i volumi in esubero;*

E’ stato individuato un unico sito di recupero per il conferimento delle terre in esubero, scelto sulla base della distanza dal cantiere e quindi della minimizzazione dei tempi di percorrenza degli automezzi nonché del profilo altimetrico del percorso. Il sito di conferimento è l’impianto B.V. Srl - C.da Roccazzo c.a.p. 96015 - Francofonte (SR).

- *il numero ed i percorsi dei mezzi adibiti al trasporto di detto materiale la richiamata in oggetto ad esclusione delle parti di tracciato”.*

In base al volume da trasportare al centro di recupero, ai tempi di percorrenza, ed al tempo stimato per la durata dei lavori di scavo si è stabilito un numero di autocarri pari a 15 unità, per un totale di nr. 90 trasporti giornalieri. Gli autocarri viaggiano a non meno di 10 minuti l’uno dall’altro in modo da non generare del traffico intenso sulle strade individuate nel percorso di seguito descritto.

Nell’elaborato specifico di riferimento (DC17025BCSI11000), allegato alla presente, è stato riportato il percorso di dettaglio che gli autocarri devono osservare al fine di raggiungere il sito di conferimento, raffigurato per completezza anche nelle immagini seguenti.



*Figura 1: Strada provinciale SP28 II*

L’ingresso al cantiere Terna è situato sulla strada provinciale SP28 II alla progressiva Kilometrica 10+000. Gli autocarri in uscita dal cantiere si immettono sulla predetta strada in direzione Vizzini scalo e la percorrono per 5000 mt fino allo scalo ferroviario di Vizzini.




*Figura 2: Strada Statale SS514*

Successivamente si immettono sulla Strada Statale SS514 in direzione Catania percorrendo la stessa dal Km 35+300 fino al Km 40+700 per poi proseguire sulla Strada Statale SS194 fino al Km 26+000.



*Figura 3: Strada comunale canali*

Uscendo dalla SS194 dallo svincolo di Scordia ed oltrepassato il cavalcavia ci si immette sulla locale strada comunale Canali per 1000 mt per poi giungere al sito di conferimento individuato.

	<b>V.O. parziale alla prescrizione n. 2 del provvedimento di Approvazione del PdU relativamente alla sola SE di Vizzini – Chiarimenti all’Istanza prot. N. TERNAP20210068108 del 03/09/2021</b> <i>Nuova SE 380/150 kV di Vizzini con raccordi aerei 380/150 kV alla RTN ed opere connesse”</i>	Codifica Elaborato:
		<b>RCGR17025CCSI18019</b> <b>Rev. 00 Data 28/09/2021</b>



*Figura 4: Strada di accesso al sito di recupero*

#### **4 ALLEGATI**

Si precisa che sono parte integrante della presente relazione i seguenti allegati (già trasmessi nell’ambito dell’Istanza prot. N. TERNAP20210068108 del 03/09/2021):

- DC17025BCSI11000