

COMMITTENTE



PROGETTAZIONE:



LINEA SIRACUSA - RAGUSA - GELA

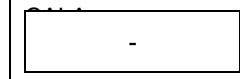
**DIREZIONE TECNICA
U.O. ARCHITETTURA, AMBIENTE E TERRITORIO
S. O. AMBIENTE**

PROGETTO DEFINITIVO

**METROFERROVIA DI RAGUSA.
LOTTO 1B
NUOVA STAZIONE CISTERNAZZI**

STUDIO PRELIMINARE AMBIENTALE

Allegati grafici alla Relazione generale



COMMESSA LOTTO FASE ENTE TIPO DOC. OPERA/DISCIPLINA PROGR. REV.

RS3Y 1B D 22 DX IM0001 001 A

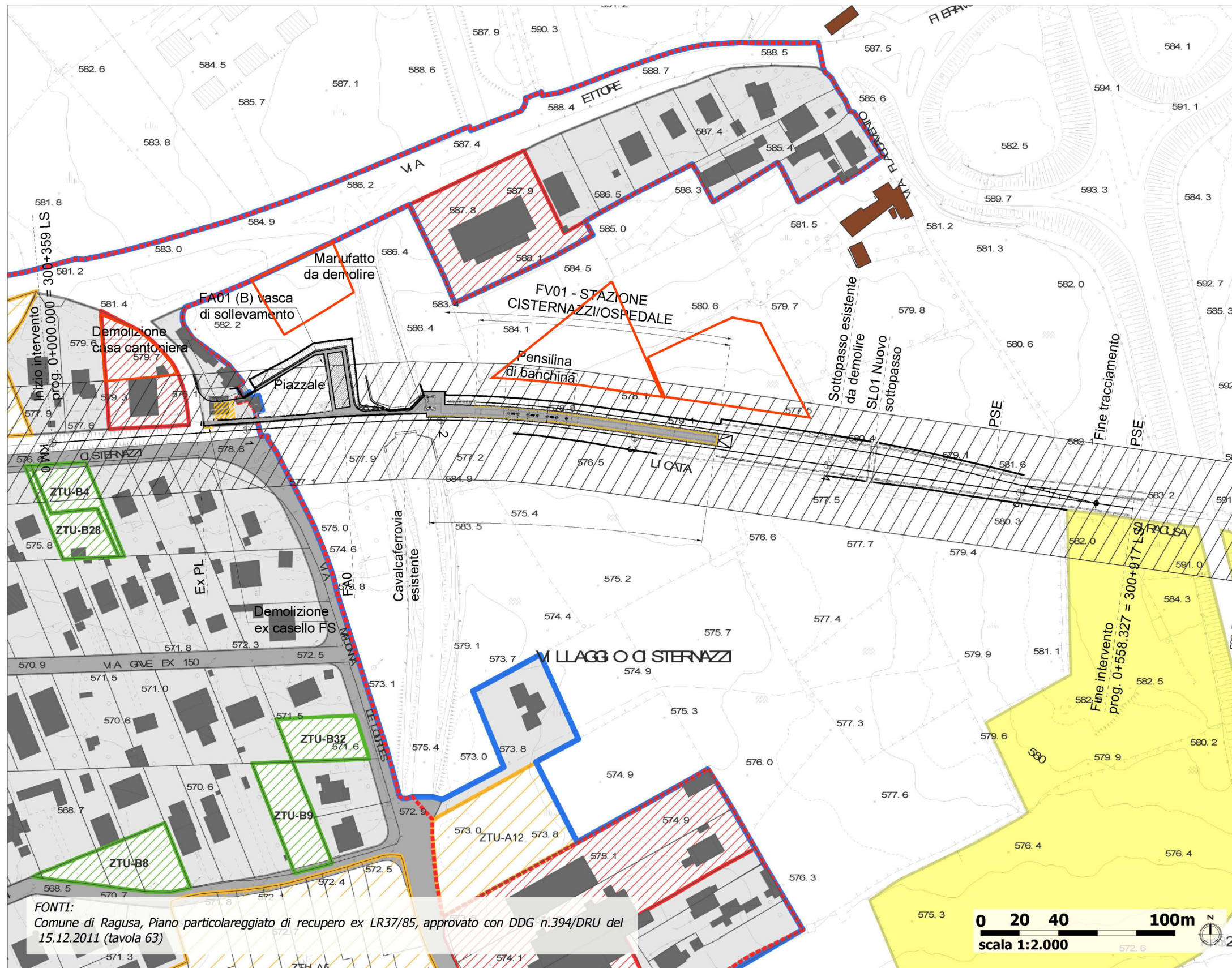
Rev.	Descrizione	Redatto	Data	Verificato	Data	Approvato	Data	Autorizzato Data
A	EMISSIONE ESECUTIVA	F. Massari	Settembre 2021	L.Colacillo G. Dajelli	Settembre 2021	F. Sparacino	Settembre 2021	C. E. Polani Settembre 2021
								ITALFERR S.p.A. Dott.ssa Claudia Ermani Ordine Agrotecnici e Agronomi di Roma, n. 6245

File: RS3Y1BD22DXIM0001001A doc

n. Elab.:


























Elenco elaborati

<i>Titolo</i>	<i>Scala</i>
Uso programmato del territorio - piani particolareggiati di recupero urbanistico ex LR 37/85	1:2.000
Carta dei vincoli	1:2.000
Carta dei regimi normativi	1:2.000
Carta degli usi in atto	1:2.000
Carta di sintesi degli aspetti ambientali	1:2.000



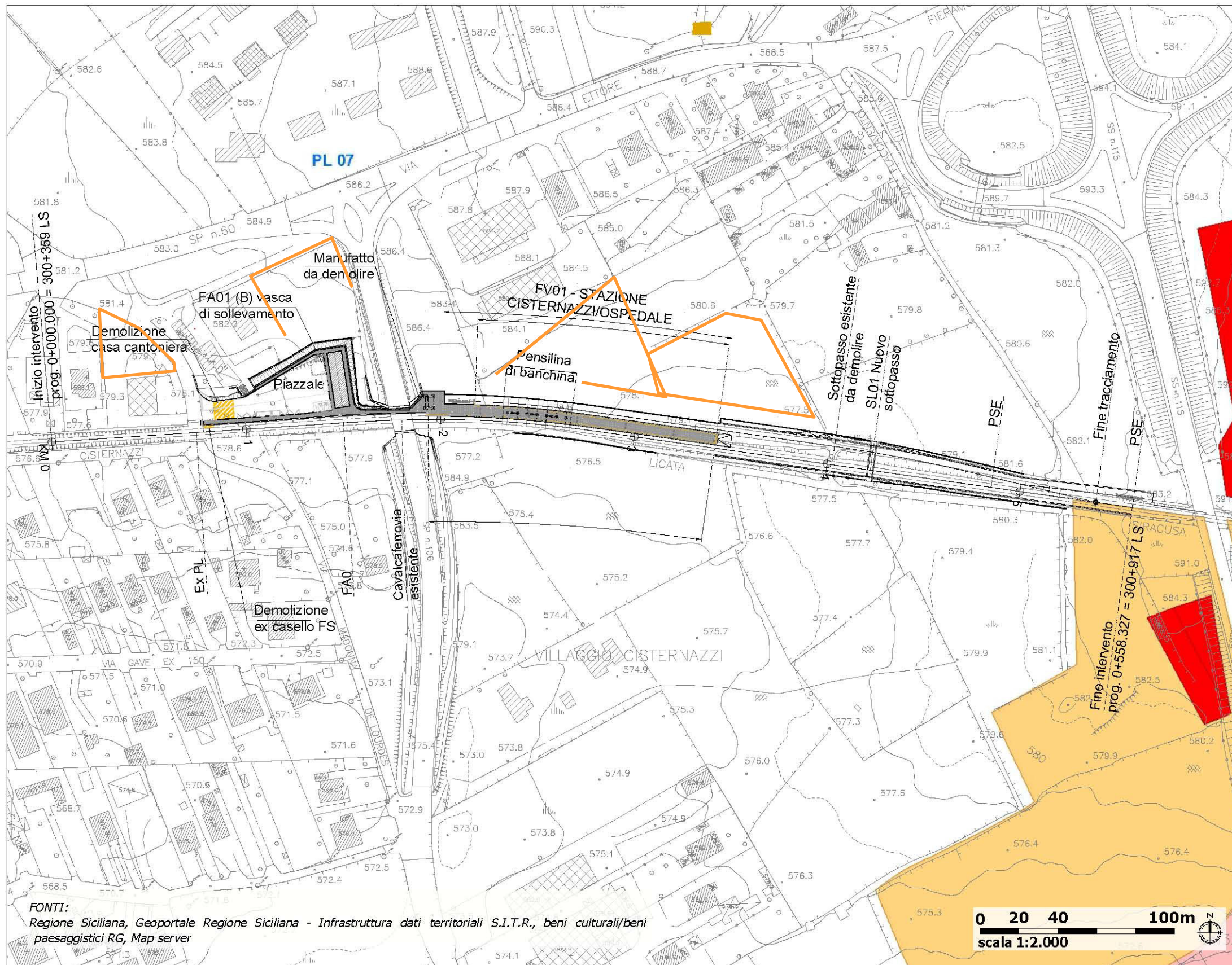
USO PROGRAMMATO DEL TERRITORIO

LEGENDA

-  Opere in progetto
-  Demolizioni
-  Cantieri
-  autostrada
-  Canale Infrastrutturale
-  Buffer Canale Infrastrutturale
-  Canale Infrastrutturale
-  Perimetro di progetto
-  Edifici
-  Lotti
-  Produttivo
-  Zona di trasformazione urbanistica per il reperimento degli spazi pubblici con singola c.e.
-  Zona di trasformazione urbanistica per il reperimento degli spazi pubblici con piani attuativi
-  Zona a carattere prevalentemente residenziale
-  Viabilità di progetto
- Vincoli BB CC AA**
-  Zona di rispetto dei boschi e delle fasce forestali (individuata ai sensi dei commi da 1 a 3, L.R. 6/04/1996 n° 16 come sostituito dall'art. 3 L.R. 19/08/1999 n° 13 e modificato dall'art. 89 comma 8 L.R. 03/05/2001 n° 6).
-  Le bellezze panoramiche considerati come quadri e così pure quei punti di vista o di belvedere, accessibili al pubblico dai quali si goda lo spettacolo di quelle bellezze.
-  I territori costieri compresi in una fascia della profondità di 300 mt dalla linea di battigia, anche per terreni elevati sul mare.
-  Fiumi, torrenti, corsi d'acqua iscritti negli elenchi previsti dal testo unico delle disp. di legge sulle acque ed impianti elettrici, approvato con R. D. 11/12/1933, n° 1775, e relative sponde o piedi degli argini per una fascia di 150 m. ciascuna.
-  I parchi e le riserve nazionali o regionali, nonchè i territori di protezione esterna dei parchi.
-  I territori coperti da foreste e da boschi ancorchè percorsi o danneggiati dal fuoco e quelli sottoposti a vincolo di rimboscimento, come definiti dall'art. 2, commi 2 e 6, del D. L. 18/05/2001, n° 227.
-  Le zone di interesse archeologico individuate alla data di entrata in vigore del presente codice
- ZTO**
-  A2 - A3 Edifici storici esterni al centro storico
-  Pertinenza A2 - A3
-  PRG

FONTI:
Comune di Ragusa, Piano particolareggiato di recupero ex LR37/85, approvato con DDG n.394/DRU del 15.12.2011 (tavola 63)






CARTA DEI VINCOLI

LEGENDA

-  Opere in progetto
-  Demolizioni

Vincoli

Beni culturali
(D.lgs. 42/2004 ed s.m.i. - Parte II)

 Beni archeologici artt. 10

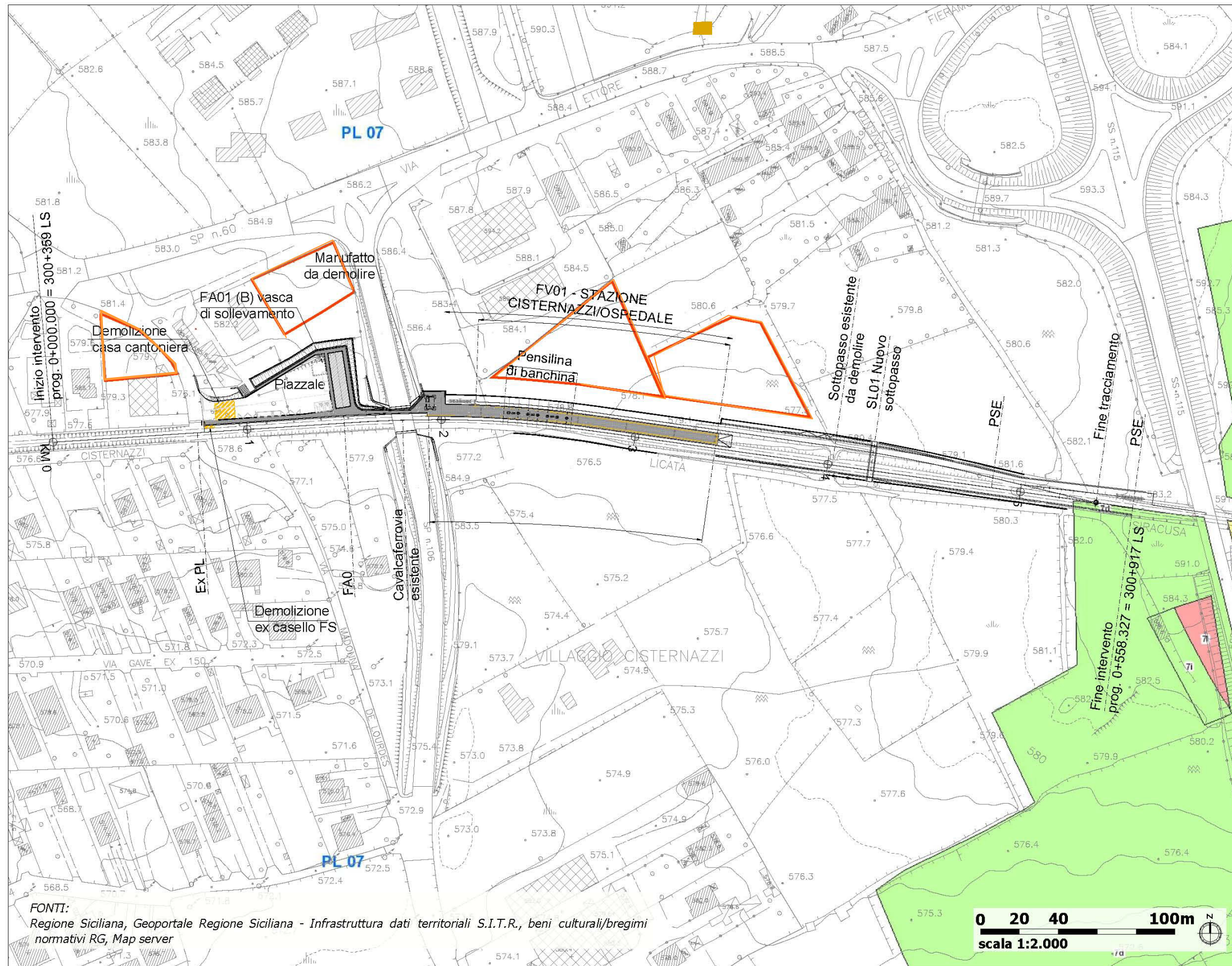
Beni paesaggistici
(D.lgs. 42/2004 ed s.m.i. - Parte III)

Aree tutelate per legge
(ex art. 142 del D.Lgs. 42/2004 e s.m.i.)

 Zone di interesse archeologico lett. m)

FONTI:
Regione Siciliana, Geoportale Regione Siciliana - Infrastruttura dati territoriali S.I.T.R., beni culturali/beni paesaggistici RG, Map server





CARTA DEI REGIMI NORMATIVI

LEGENDA

-  Opere in progetto
-  Demolizioni
-  Cantieri

Regimi normativi

-  Regime di tutela 1
-  Regime di tutela 2
-  Regime di tutela 3
-  PLxx Paesaggio locale

FONTI:
Regione Siciliana, Geoportale Regione Siciliana - Infrastruttura dati territoriali S.I.T.R., beni culturali/bregimi normativi RG, Map server

