LEGENDA

(rosso)	Opere di nuova realizzazione
(blu)	Realizzato nella fase precedente
(giallo)	Demolizioni

NOTE:
1) Per la tabella materiali, fare riferimento al documento "RS3Y01D10TTMD000001 – Materiali e prescrizioni generali.

SCAVI E BONIFICHE	
STERRO	10.295 mq

SEZIONE N. : 1
QT. PROGETTO : 578.402
DIST.PROG. : 0.000
DIST.SUCC. : 12.200

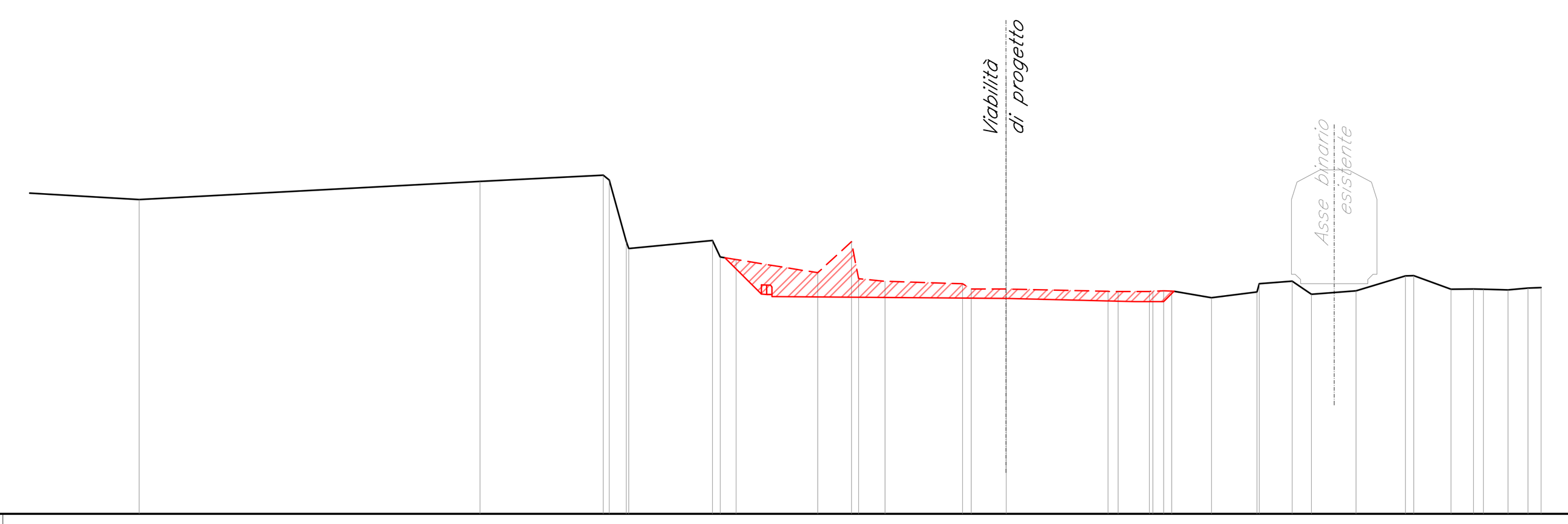

SCALA 1:200

QT.RIF. 570.000

QUOTE TERRENO	581.745, 582.421, 582.652, 582.415, 580.184, 579.912, 580.212, 579.598, 579.007, 580.169, 579.787, 578.689, 578.596, 578.401, 578.402, 578.312, 578.302, 578.304, 578.324, 578.326, 578.076, 578.290, 578.597, 578.697, 578.206, 578.334, 578.802, 578.901, 578.390, 578.399, 578.389, 578.371, 578.432, 578.456
DIST.PARZIALI TERRENO	12.742, 4.605, 0.224, 0.634, 3.129, 0.289, 3.647, 1.262, 0.232, 0.991, 2.894, 0.327, 1.305, 3.810, 0.377, 1.169, 0.111, 0.300, 1.488, 1.697, 1.229, 0.723, 1.668, 1.847, 0.310, 1.392, 0.835, 0.387, 0.922, 0.748, 0.492
QUOTE PROGETTO	578.376, 578.269, 578.269, 578.469, 578.052, 577.952, 578.262, 578.262, 578.282, 577.192
DIST.PARZIALI PROGETTO	[illegible], 8.752, 4.000, 0.200, 2.785

SCAVI E BONIFICHE	
STERRO	64.858 mq

SEZIONE N. : 4
QT. PROGETTO : 578,883
DIST.PROG. : 50,000
DIST.PREC. : 25,000
DIST.SUCC. : 19,641

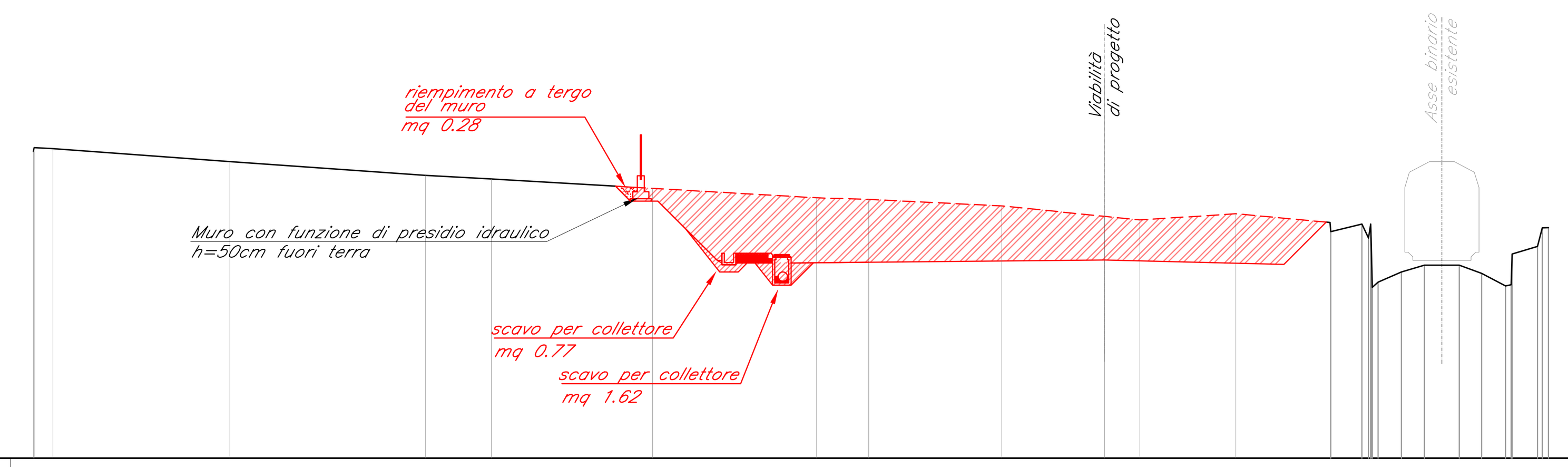

SCALA 1:200

QT.RIF. 570,000

QUOTE TERRENO	583,197, 583,170, 583,323, 582,766, 582,176, 582,014, 581,207, 581,140, 580,859, 580,409, 580,253, 580,521, 579.75, 580.07, [illegible], 578.02, 578.31, 578.31, 577.96, 577.41, [illegible], 579.12, 579.92
DIST.PARZIALI TERRENO	0,812, 7,620, 8,428, 2,831, 14,005, 2,243, 5,735, 4,421, 1,527, 4,132, 4,090, 1.33, [illegible], 1, 0.99, 1.5, 0.96, 1.00, [illegible], 0.26
QUOTE PROGETTO	580,572, 578,510, 578,720, 578,720, 578,620, 578,820, 578,830, 578,740, 578,533, 578,323, 578,343, 578,653, 578,753, 579,100
DIST.PARZIALI PROGETTO	2,062, 0,200, 0,600, 1,377, 0,200, 14,297, 8,423, 0,200, 1,577

SCAVI E BONIFICHE	
STERRO	19.299 mq

SEZIONE N. : 2
QT. PROGETTO : 578,577
DIST.PROG. : 12,200
DIST.PREC. : 12,200
DIST.SUCC. : 12,800

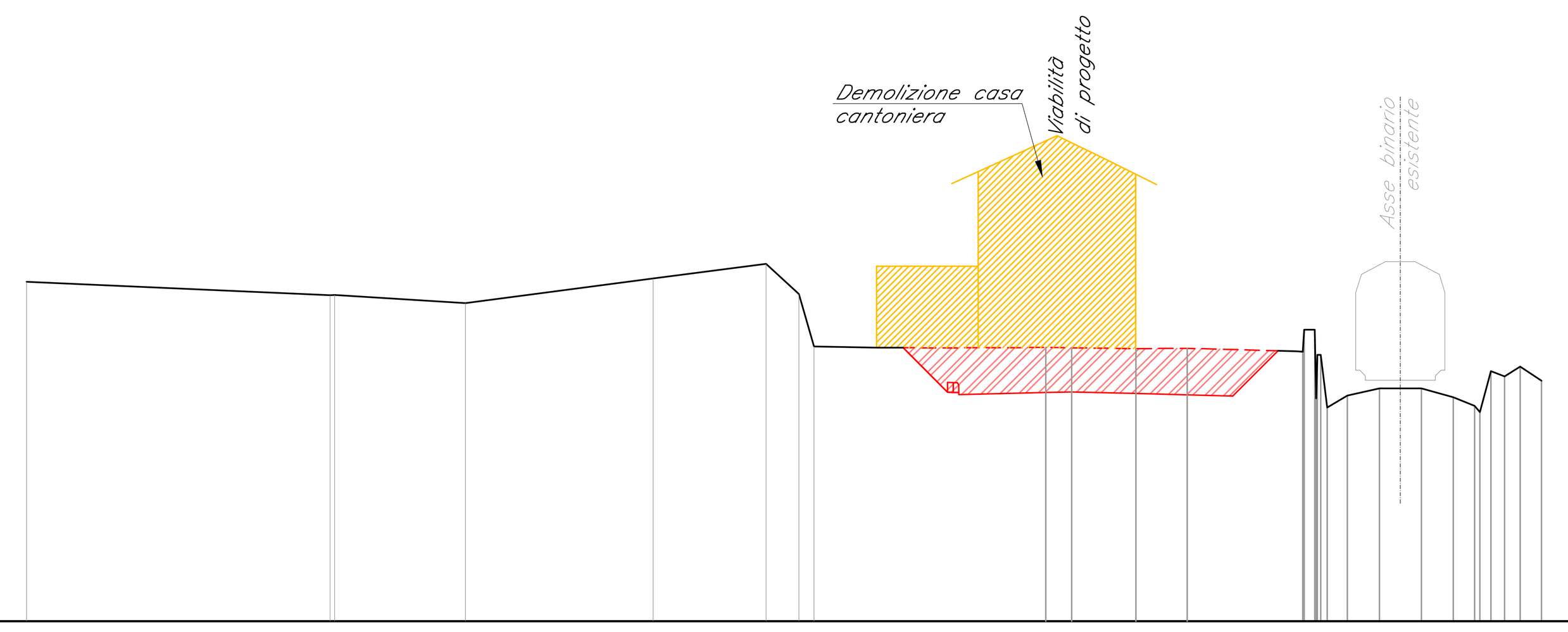

SCALA 1:200

QT.RIF. 570,000

QUOTE TERRENO	582,172, 581,697, 581,704, 581,415, 582,297, 582,817, 581,739, 579,855, 579,815, 579,806, 579,820, 579,809, 579,780, 579,789, [illegible], 578.09, 578.35, 578.35, 578.03, 577.72, 577.49, 578.97, 578.78, 579.13, 578.62
DIST.PARZIALI TERRENO	10,880, 0,164, 4,688, 6,727, 4,050, 1,178, 0,543, 2,284, 2,155, 3,865, 0,934, 2,298, 1,844, 4,140, [illegible], 1.15, 1.5, 1.14, [illegible], 0.77
QUOTE PROGETTO	578,807, 578,216, 578,376, 578,476, 578,227, 578,088, 578,388, 578,418, 578,700, 577,453, 577,504, 577,504, 578,094
DIST.PARZIALI PROGETTO	0,591, [illegible], 4,050, 5,579, 0,200, 1,729, 2,548, 1,700, 3,004

SCAVI E BONIFICHE	
STERRO	79.888 mq

SEZIONE N. : 5
QT. PROGETTO : 578,910
DIST.PROG. : 69,641
DIST.PREC. : 19,641

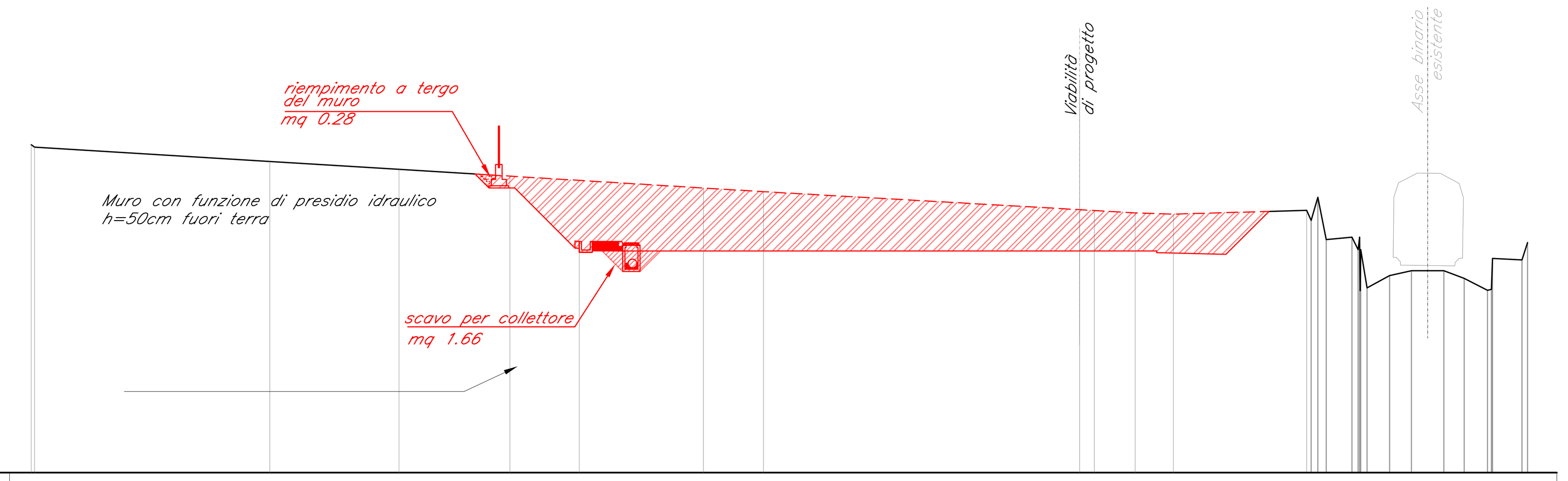

SCALA 1:200

QT.RIF. 568,342

QUOTE TERRENO	583,452, 583,347, 582,683, 582,322, 581,460, 581,292, 580,462, 580,424, 580,311, 580,256, 579.97, 579.73, 579.09, [illegible], 577.42, 577.65, 577.65, 577.3, 576.79, 576.29, 578.15, 578.95
DIST.PARZIALI TERRENO	10,839, 5,956, 14,036, 2,764, 14,571, 0,677, 1,885, 1,759, 6,350, [illegible], 1.04, 1, 1.5, 0.93, 1.00, [illegible], 0.36, 0.26
QUOTE PROGETTO	580,964, 578,690, 578,880, 578,980, 579,000, 579,000, 578,910, 578,560, 578,580, 578,850, 578,751, 578,731, 578,721, 578,763
DIST.PARZIALI PROGETTO	2,274, 0,200, 0,600, 1,200, 0,200, 21,056, 3,558, 6,342, 0,200, 1,550

SCAVI E BONIFICHE	
STERRO	26.307 mq

SEZIONE N. : 3
QT. PROGETTO : 578,761
DIST.PROG. : 25,000
DIST.PREC. : 12,800
DIST.SUCC. : 25,000

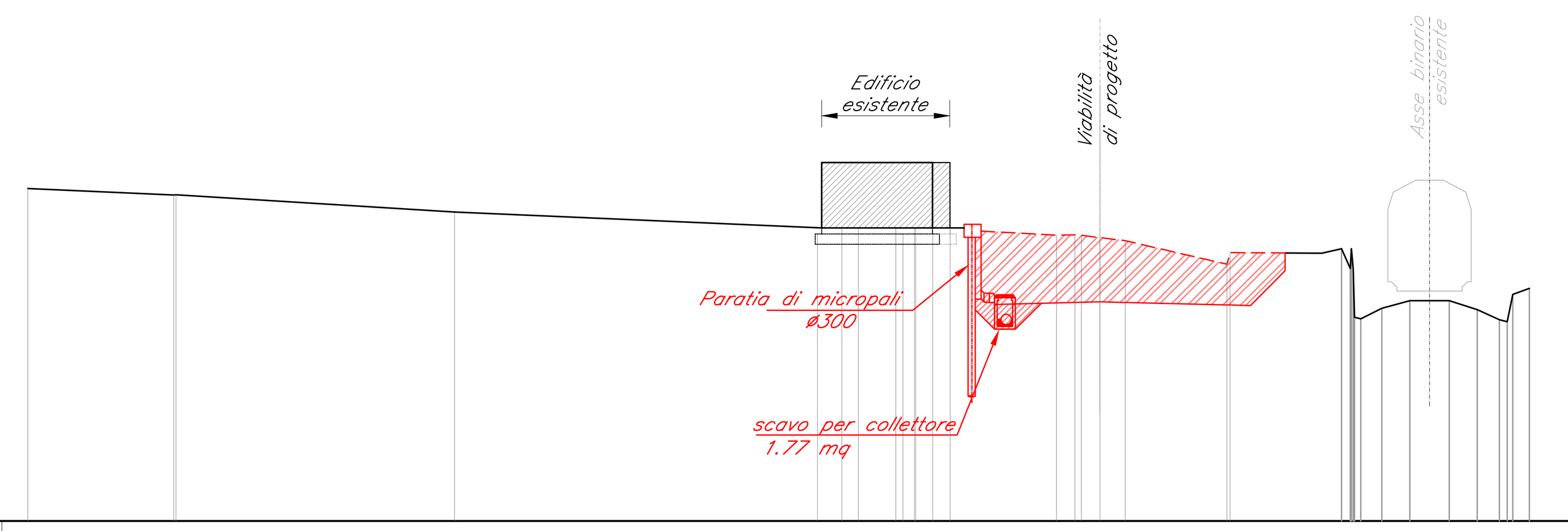

SCALA 1:200

QT.RIF. 570,000

QUOTE TERRENO	582,756, 582,511, 582,515, 581,856, 583,684, 583,639, 583,734, 583,698, 583,119, 583,179, 581,307, 581,162, 581,185, 580,969, 580,982, 580,981, 580,874, 580,756, 579,853, 580,299, [illegible], 577.76, 578.17, 578.46, 578.46, 578.11, 577.72, 578.60, 578.69, 578.93
DIST.PARZIALI TERRENO	5,603, 10,688, 13,929, 0,932, 0,635, 1,438, [illegible], 0,435, 0,649, 0,674, 4,080, 0,704, 0,255, 0,713, 0,964, 3,906, 4,270, [illegible], 1.07, 1.5, 1.08, [illegible], 0.64
QUOTE PROGETTO	578,765, 578,390, 578,559, 578,659, 578,411, 578,247, 578,347, 578,577, 578,577, 579,278
DIST.PARZIALI PROGETTO	[illegible], 4,050, 6,542, 0,200, 1,720

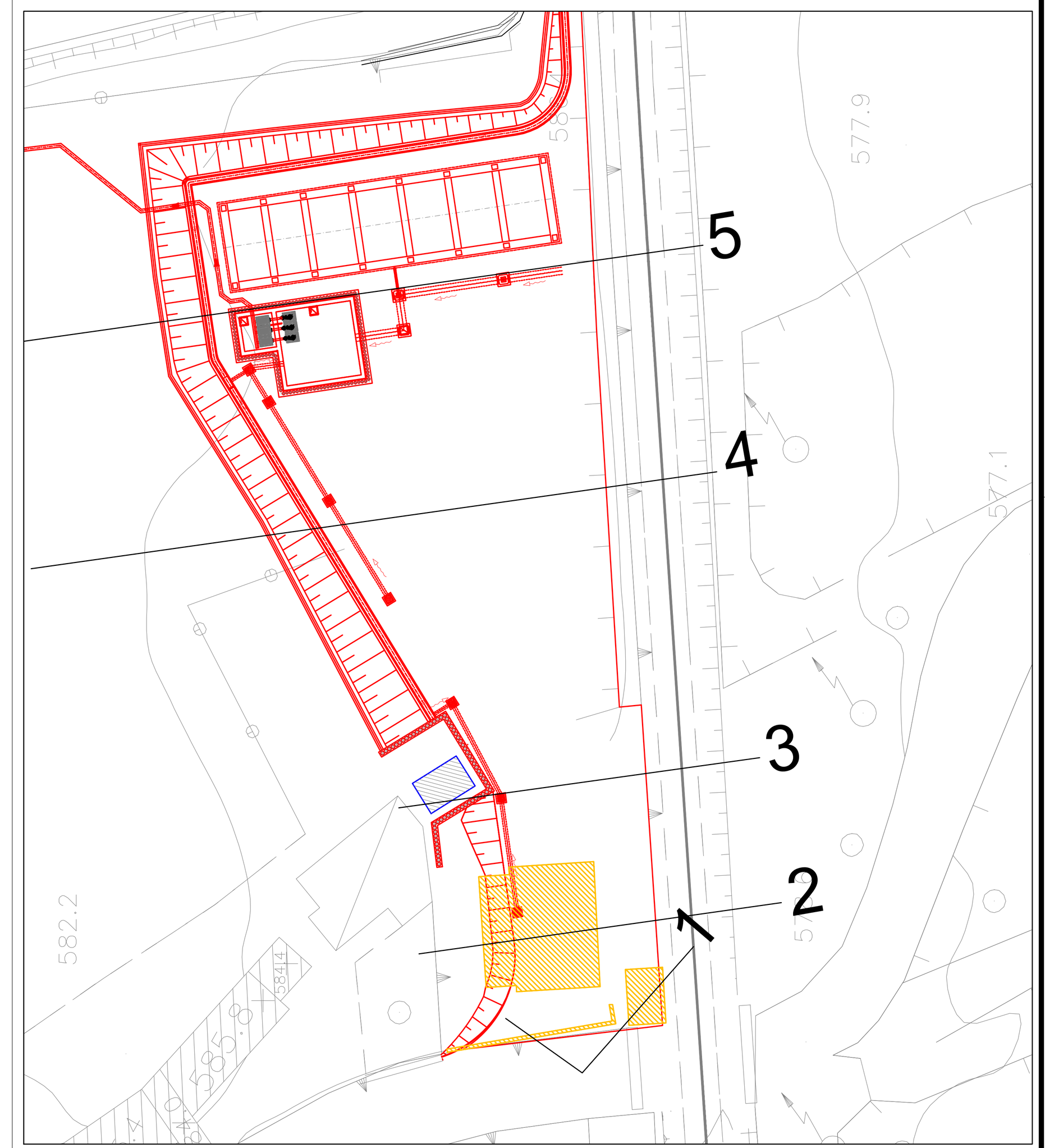

Key-plan

COMMITTENTE:
RFI RETE FERROVIARIA ITALIANA
GRUPPO FERROVIE DELLO STATO ITALIANE

PROGETTAZIONE:
ITALFERR
GRUPPO FERROVIE DELLO STATO ITALIANE

LINEA SIRACUSA - RAGUSA - GELA

U.O. COORDINAMENTO NO CAPTIVE E INGEGNERIA DI SISTEMA

PROGETTO DEFINITIVO

METROFERROVIA DI RAGUSA
LOTTO 1B - NUOVA STAZIONE CISTERNAZZI

VIABILITA' - NV01
Viabilità accesso stazione Cisternazzi/Ospedale
Sezioni trasversali FASE 1

Firmato digitalmente da:Luca Bernardini
Limite d'uso:Explicit Text: Questo certificato rispetta le raccomandazioni previste dalla Determinazione Agid N. 121/2019
Motivo:Progettista integratore

SCALA: 1:200

COMMESSA	LOTTO	FASE	ENTE	TIPO DOC.	OPERA/DISCIPLINA	PROGR.	REV.
RS3Y	1B	D	10	W9	NV0100	001	A

Rev.	Descrizione	Redatto	Data	Verificato	Data	Approvato	Data	Autorizzato Data
A	Emissione esecutiva	F.Eusepi	Luglio 2021	S.Larva	Luglio 2021	S. Vanfiori	Luglio 2021	L. Bernardini Luglio 2021

ITALFERR S.p.A. COORD. NO CAPTIVE E INGEGNERIA DI SISTEMA Dott. Ing. LUCA BERNARDINI Ordine degli Ingegneri di Viterbo N. 419

File:RS3Y1BD10W9NV0100001A.dwg | n. Elab.: