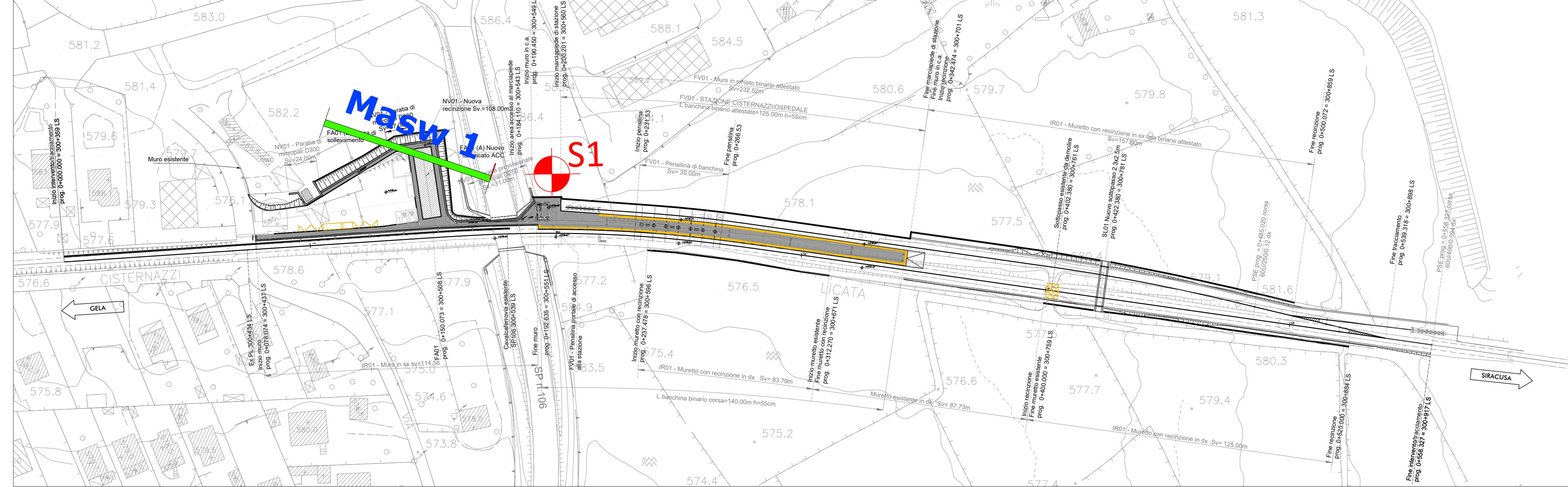
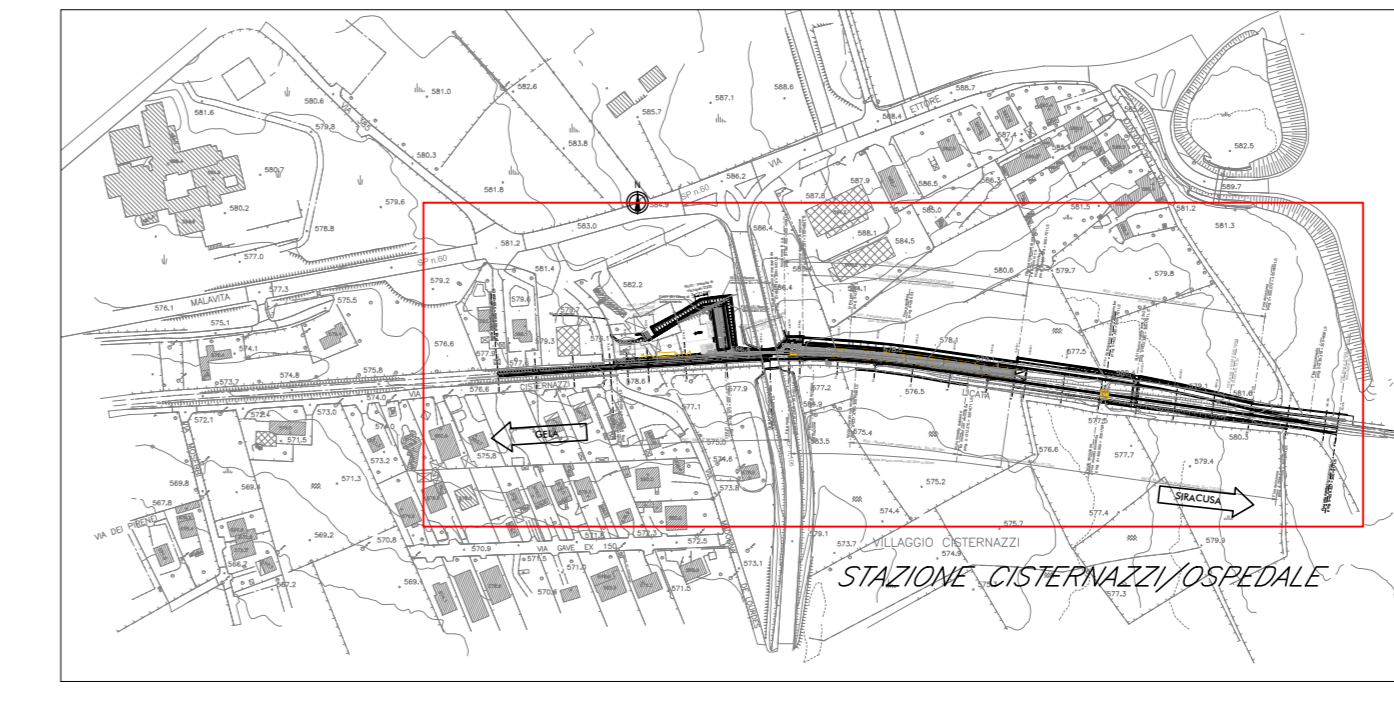


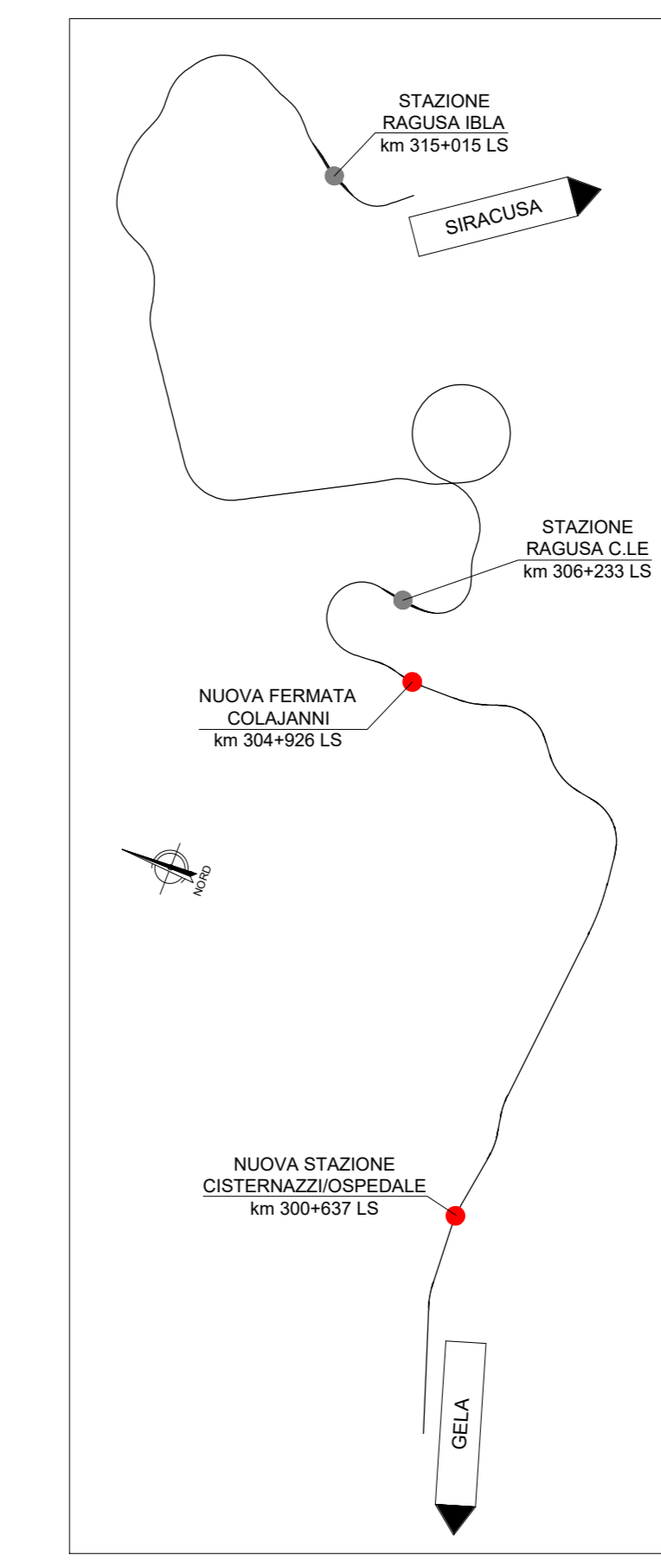
Stazione CisternaZZi / Ospedale  
Scala 1:1000



Inquadramento  
Scala 1:5000



Keyplan

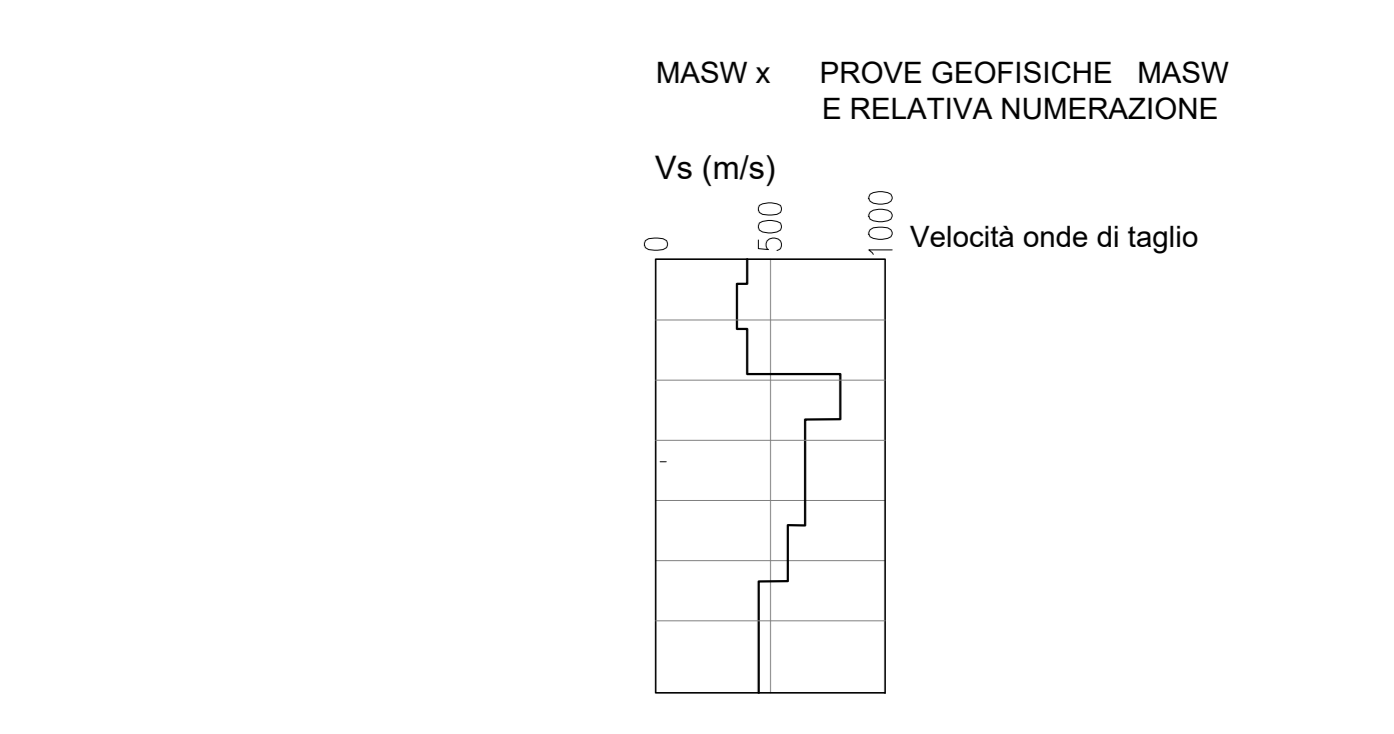
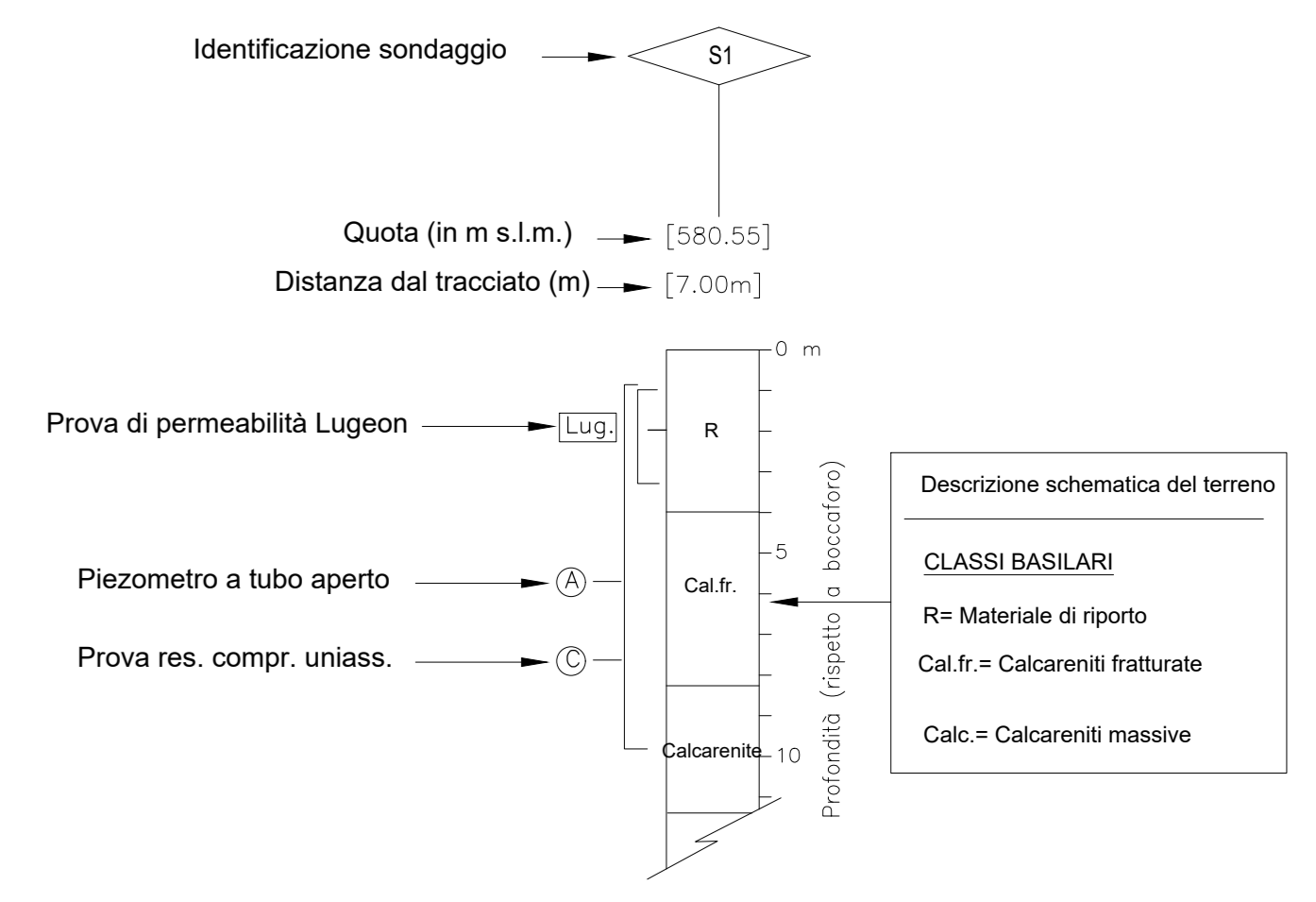


LEGENDA DEL PROFILO GEOTECNICO

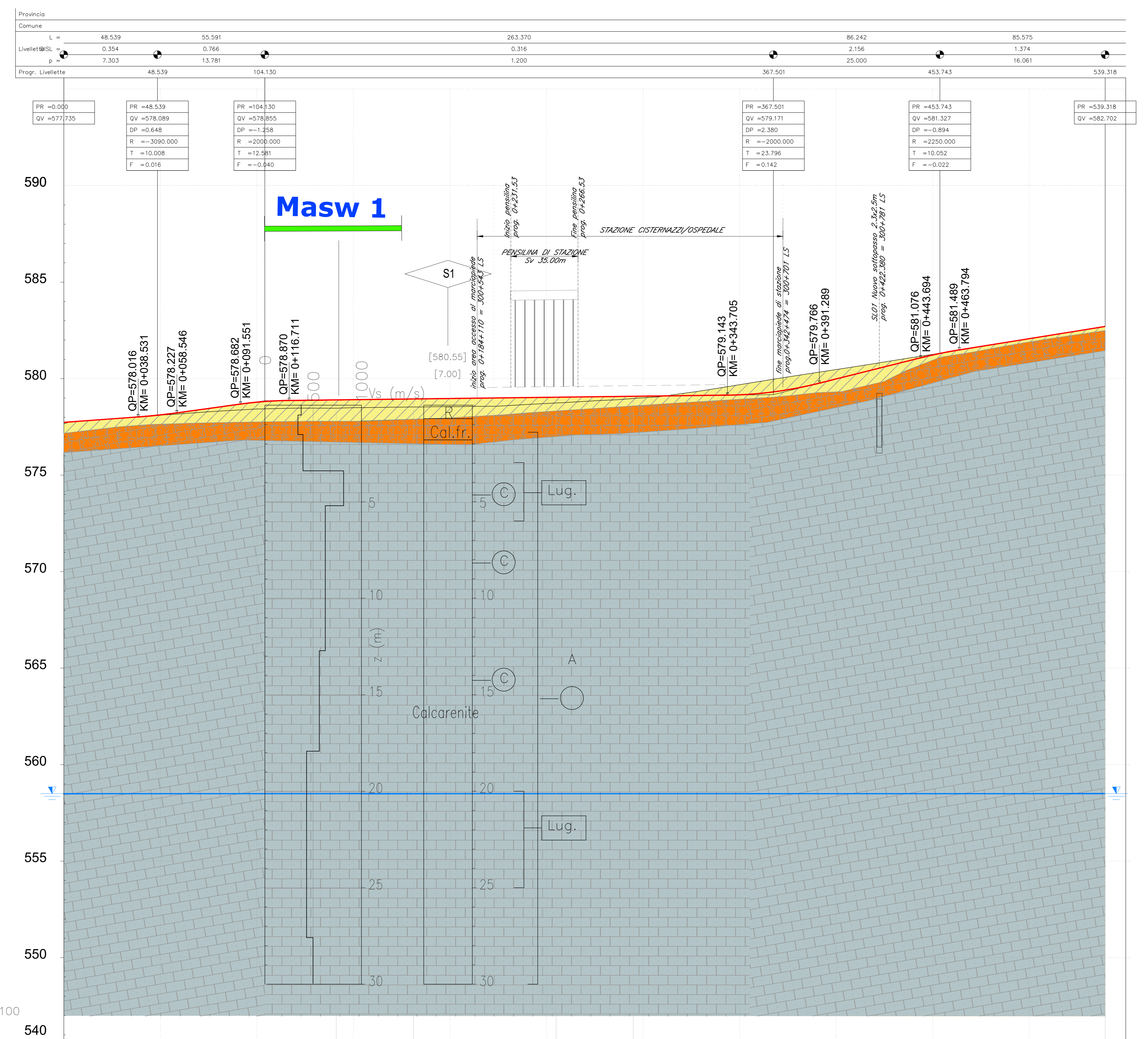
- LEGENDA UNITA' GEOTECNICHE
- Ripporto
  - Calcarenti fratturate
  - Calcarenti

- ELEMENTI NEL PROFILO
- Livello di falda rilevato in piezometro
  - Superficie di falda di progetto
  - Limite stratigrafico

SCHEMA SONDAGGI GEOGNOSTICI



Profilo Geotecnico  
Stazione CisternaZZi / Ospedale  
Scala 1:1000 / 100



PROGRESSIVE	0	50	100	150	200	250	300	350	400	450	500	550										
PIANO FERRO ESISTENTE	577.659	577.917	578.100	578.278	578.425	578.470	578.495	577.812	578.369	578.573	578.713	578.843	578.995	579.291	579.686	580.087	577.650	580.862	581.261	581.662	582.064	582.466
QUOTE PROGETTO	577.735	577.917	578.121	578.454	578.780	578.880	578.910	578.940	578.970	579.000	579.030	579.060	579.090	579.120	579.160	579.425	579.984	580.609	581.225	581.669	582.070	582.472

COMMITTENTE: **RFI**  
RETE FERROVIARIA ITALIANA  
GRUPPO FERROVIE DELLO STATO ITALIANE

PROGETTAZIONE: **ITALFER**  
GRUPPO FERROVIE DELLO STATO ITALIANE

**LINEA SIRACUSA - RAGUSA - GELA**

**U.O. COORDINAMENTO NO CAPTIVE E INGEGNERIA DI SISTEMA**

**PROGETTO DEFINITIVO**

**METROFERROVIA DI RAGUSA**

**LOTTO 1B - NUOVA STAZIONE CISTERNAZZI**

**GEOTECNICA**

Profilo geotecnico - stazione CisternaZZi/Ospedale

SCALA: 1:1000/100

Rev.	Descrizione	Redatto	Data	Verificato	Data	Approvato	Data	Autorizzato Data
A	Emissione esecutiva	F. Esposito	10/01/2021	C. Scarpone	10/01/2021	[Signature]	10/01/2021	10/01/2021

File: R3SY1BD10F70C000001A.dwg n. Elab.: