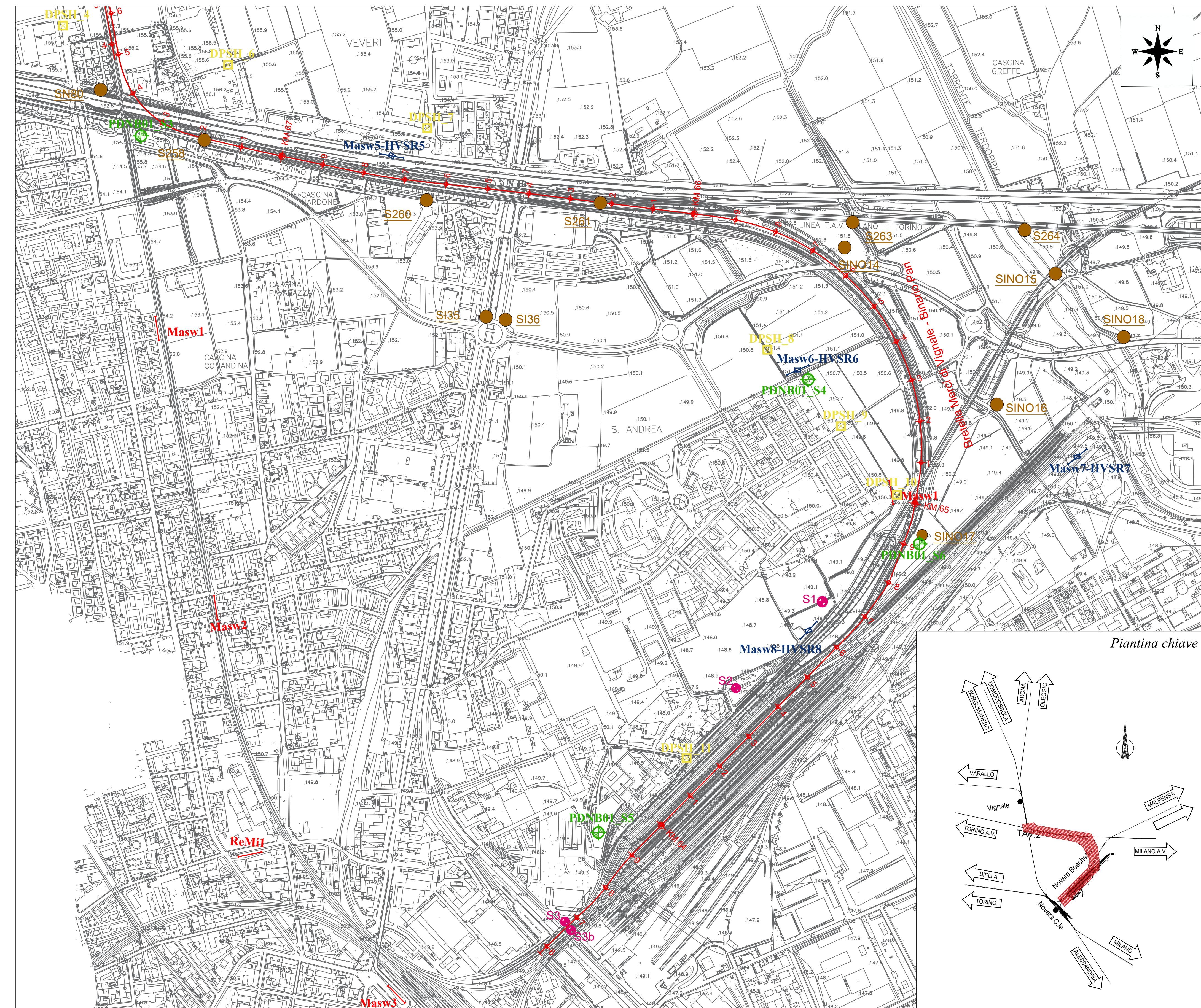
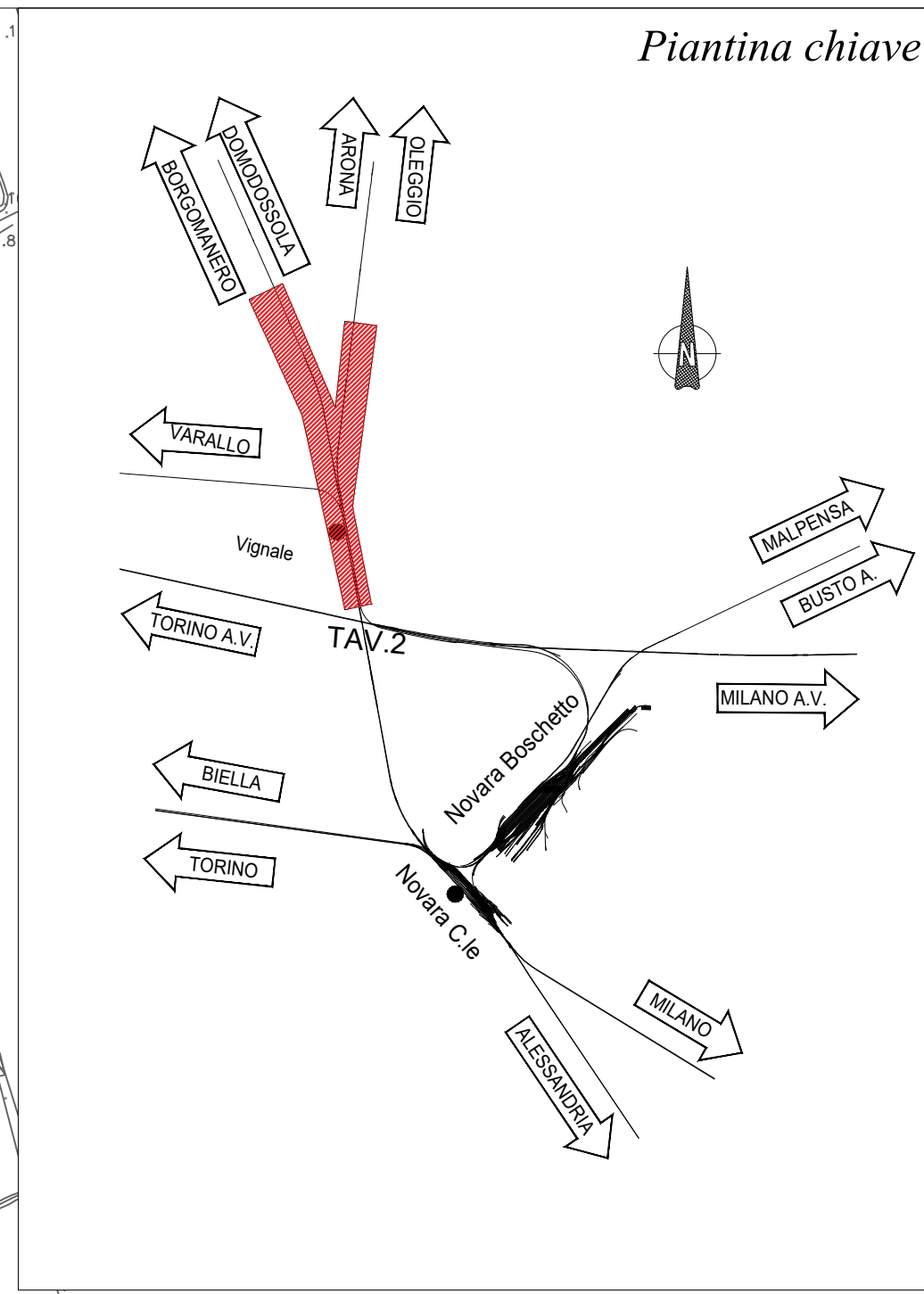
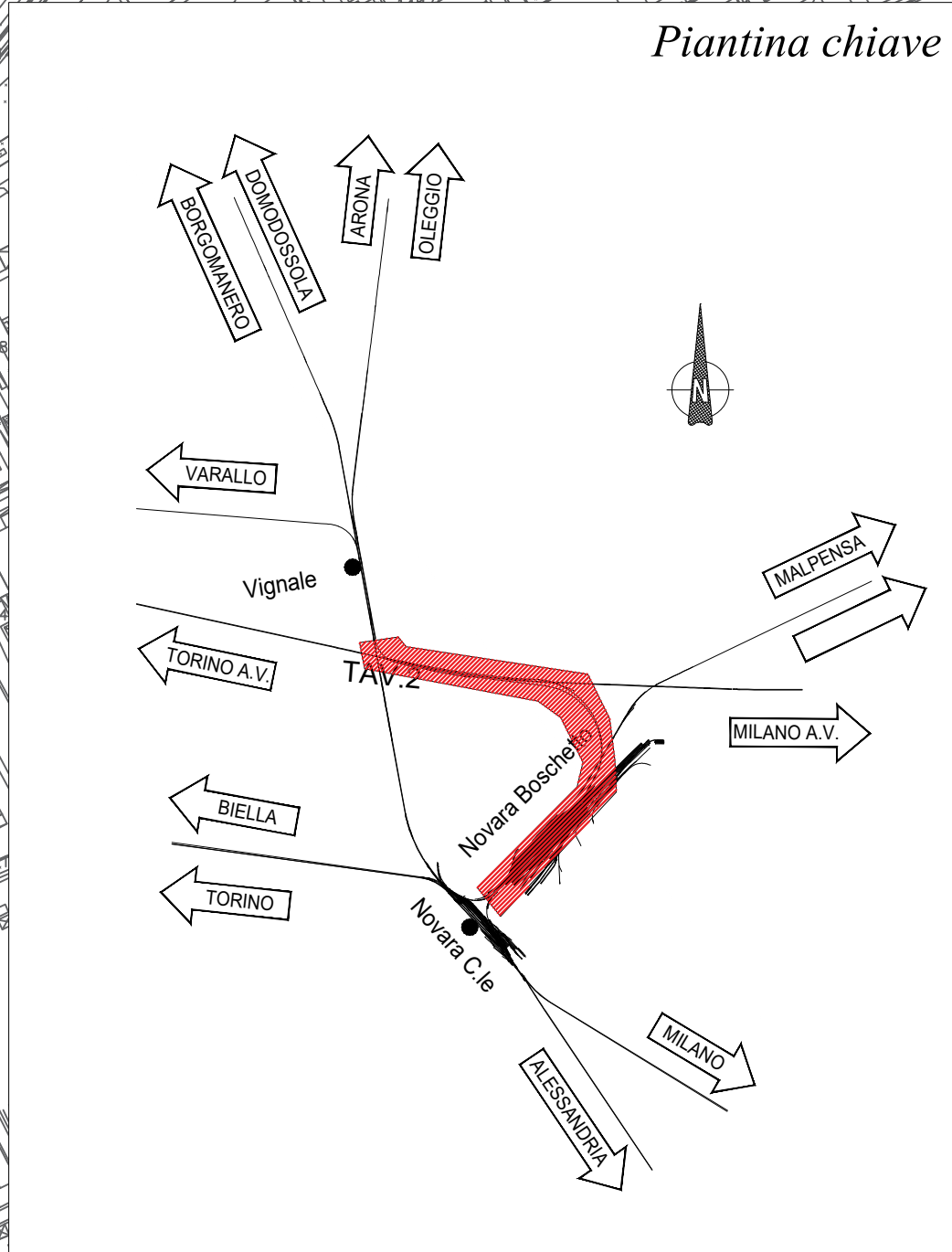


Piantina chiave



Piantina chiave



LEGENDA

INDAGINI GEOGNOSTICHE

- Indagini Italferr 2020
- PDM01\_S4 Sondaggio stratigrafico a carotaggio continuo
- DPSH\_5 Prova penetrometrica DPSH
- Masw8-HVSR8 Prova sismica Masw e HVSR
- Indagini Italferr 2018
- Prova sismica tipo MASW/ReMi
- Indagini Italferr 2011
- SCMAP1V01 Sondaggio stratigrafico a carotaggio continuo
- Indagini Italferr 1992-2005
- S1 Sondaggio stratigrafico a carotaggio continuo
- Indagini Italferr 2009
- SINO14 Sondaggio stratigrafico a carotaggio continuo
- Indagini Database ARPA Piemonte
- 9993221 Sondaggio stratigrafico a carotaggio continuo
- SIMBOLOGIA
- Linea ferroviaria di progetto

COMMITTENTE:  
  
 GRUPPO FERROVIE DELLO STATO ITALIANE

PROGETTAZIONE:  
  
 ITALFERR  
 WWW.ITALFERR.IT

U.O. GEOLOGIA TECNICA, DELL'AMBIENTE E DEL TERRITORIO  
 PROGETTO DEFINITIVO  
 NODO DI NOVARA  
 1ª FASE PRG DI NOVARA BOSCHETTO

GEOLOGIA  
 Carta con ubicazione delle indagini

SCALA:  
 1:5000

COMMESSA LOTTO FASE ENTE TIPO DOC. OPERA/DISCIPLINA Progr. REV.

NM0Y 00 D 69 G5 GE0001 002 A

Rev.	Descrizione	Redatto	Data	Verificato	Data	Approvato	Data	Autorizzato Data
A	Emissione per contratto	S. Lando	Mag 2020	F. Pizzoli	Mag 2020	F. Pizzoli	Mag 2020	14/05/2020