
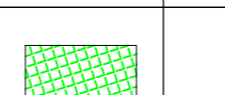


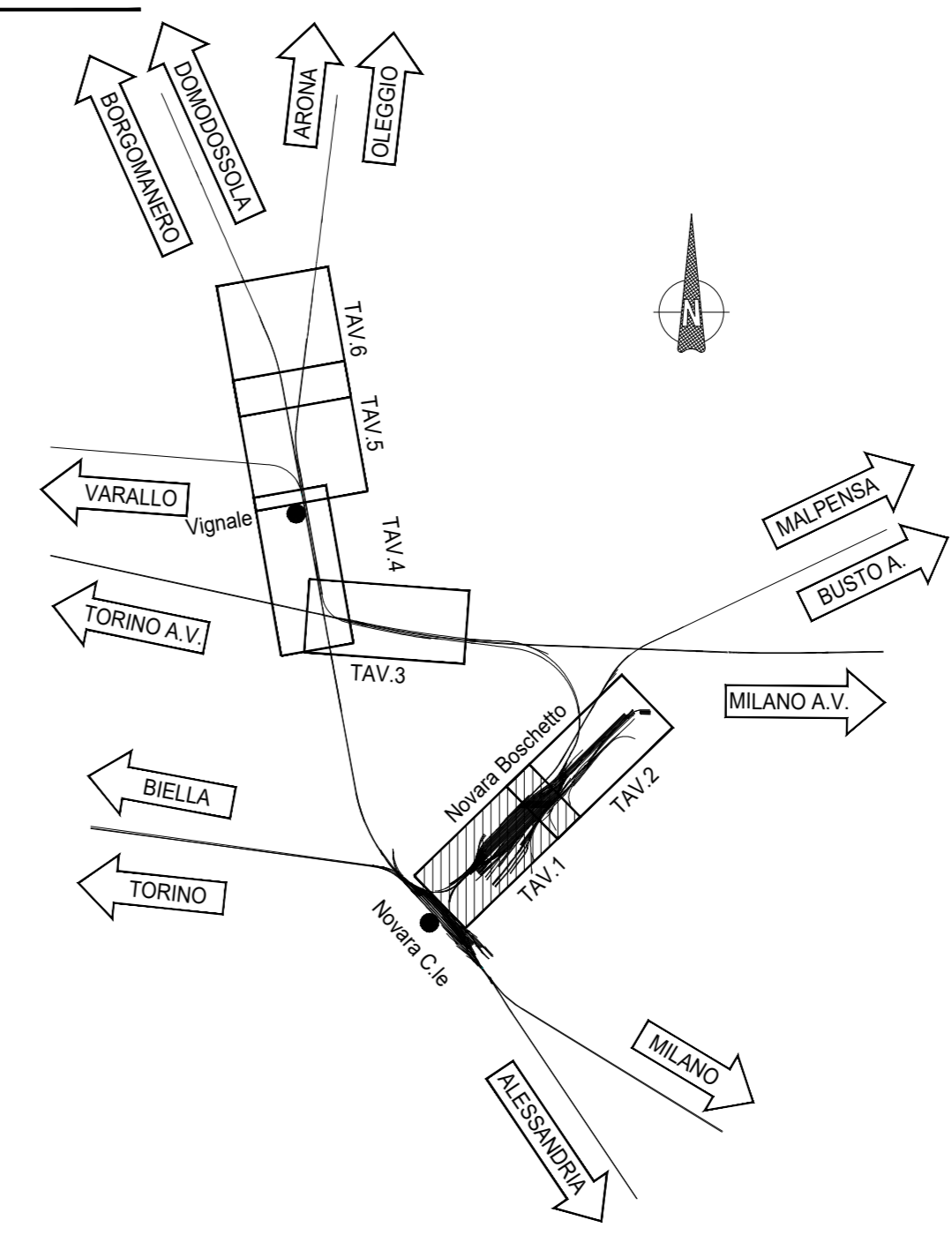


Nota: Per le quantità si rimanda alla Relazione
LEGENDA

-  BONIFICA ORDIGNI BELLCI SUPERFICIALE ESTESA A TUTTA L'AREA DI INTERVENTO CON "PROFONDITA'" =1,00
-  BONIFICA PROFONDA ESTESA A TUTTA L'AREA DI INTERVENTO CON "PROFONDITA'" =3,00m (GARANZIA 4,00 m)
-  BONIFICA ORDIGNI BELLCI PROFONDA SOTTO LA "PROFONDITA'" =5,00m (GARANZIA 6,00 m)
-  BONIFICA ORDIGNI BELLCI PROFONDA SOTTO LA "PROFONDITA'" =7,00m (GARANZIA 8,00 m)

OP.TITO	B.O.B. Superficiale (m ²)	B.O.B. Profonda con perforazione fino a -3m da PC (m ²)	B.O.B. Profonda con perforazione fino a -6m da PC (m ²)	B.O.B. Profonda con perforazione fino a -7m da PC (m ²)
Novara Boschetto	61329,1	20420		
Novara Broletto Merici (GA)	23277	3209	16588,1	
Novara Broletto Merici (BA)	3655,7			3290,021 (GA)
Novara Broletto Merici (BA)				3232,8
Vignale - Domodossola	9103,51			
Vignale - Arona	2739,55			
NVG1	31436	19221,88		33140,0
NVG2	8028,87	3593		2933,8
NVG3	19870,1	9774,6		
NVG4	70281	31768,8		77
NVG5-FA01(GA01)	6267	5288,8	185	
FA02(GA02)	527,8	378		

KEY-PLAN



COMMITTENTE:

 RETE FERROVIARIA ITALIANA
 GRUPPO FERROVIE DELLO STATO ITALIANE

PROGETTAZIONE:

 ITALFERR
 GRUPPO FERROVIE DELLO STATO ITALIANE

PROGETTO DEFINITIVO
NODO DI NOVARA
1ª FASE PRG DI NOVARA BOSCHETTO

BONIFICA ORDIGNI BELLCI
Planimetria bonifica ordigni esplosivi tav. 1/6

SCALA:
 1:1000

COMMESSA LOTTO FASE ENTE TIPO DOC. OPERA/DISCIPLINA PROGR. REV.
 NM0Y 00 D 11 P7 BB0000 001 A

Rev.	Descrizione	Redatto	Data	Verificato	Data	Approvato	Data	Autorizzato Data
A	Emissione esecutiva	A. Ingelli	Maggio 2021	S. Minervini	Maggio 2021	F. Perone	Maggio 2021	D. Marascano Maggio 2021

