SEZIONE N.: 1
QT. PROGETTO: 155.894
DIST.PROG.: 0.000
DIST.SUCC.: 5.065

SCAVI E BONIFICHE	
SCOTICO	14.514 m
RILEVATI	
RILEVATO	0.523 m³
TERRENO VEGETALE	3.847 m
SOVRASTRUTTURA STRADALE	
STRATO DI USURA	20.974 m
STRATO DI BINDER	20.974 m
STRATO DI BASE	20.974 m
STRATO DI FONDAZIONE	4.038 m²

SCALA 1:200

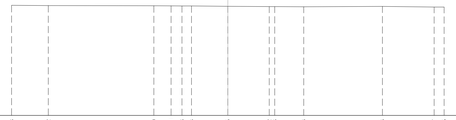

QT.RIF. 145.536

QUOTE TERRENO	155.718, 155.692, 155.670, 155.661, 155.649, 155.653, 155.625, 155.593, 155.583, 155.576, 155.616, 155.557, 155.555
DIST.PARZIALI TERRENO	3.394, 9.766, 1.066, 0.915, 0.879, 3.361, 3.824, 3.511, 2.680, 7.276, 4.782, 0.809
QUOTE PROGETTO	
DIST.PARZIALI PROGETTO	
QUOTE PAVIMENTATO	
DIST. PARZIALI PAVIMENTATO	

SEZIONE N.: 2
QT. PROGETTO: 155.765
DIST.PROG.: 5.065
DIST.PREC.: 5.065
DIST.SUCC.: 11.125

SCALA 1:200

QT.RIF. 147.315

QUOTE TERRENO	155.572, 155.595, 155.582, 155.638, 155.664, 155.616, 155.587, 155.637, 155.668, 155.557
DIST.PARZIALI TERRENO	3.042, 1.565, 4.845, 3.262, 7.286, 4.628, 1.032, 5.570, 8.770
QUOTE PROGETTO	155.523, 155.537, 155.347, 155.340, 155.349, 155.351, 155.351, 155.376, 155.376, 155.275, 155.325
DIST.PARZIALI PROGETTO	0.436, 0.164, 3.392, 3.612, 3.607, 3.235
QUOTE PAVIMENTATO	155.779, 155.771, 155.766, 155.765, 155.765
DIST. PARZIALI PAVIMENTATO	3.612, 3.607, 3.235

SCAVI E BONIFICHE	
SCOTICO	10.131 m
RILEVATI	
RILEVATO	0.166 m²
TERRENO VEGETALE	2.736 m
SOVRASTRUTTURA STRADALE	
STRATO DI USURA	9.929 m
STRATO DI BINDER	9.929 m
STRATO DI BASE	9.929 m
STRATO DI FONDAZIONE	1.981 m²

SEZIONE N.: 3
QT. PROGETTO: 155.646
DIST.PROG.: 16.190
DIST.PREC.: 11.125
DIST.SUCC.: 1.896

SCALA 1:200

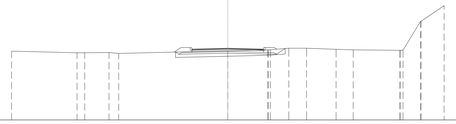

QT.RIF. 149.027

QUOTE TERRENO	155.383, 155.229, 155.230, 155.294, 155.172, 155.413, 155.193, 155.170, 155.653, 155.656, 155.548, 155.503, 155.498, 155.187, 155.151, 155.183, 155.583
DIST.PARZIALI TERRENO	6.057, 0.735, 2.250, 0.955, 10.093, 3.673, 1.698, 1.641, 2.726, 1.584, 4.293, 1.610, 2.128
QUOTE PROGETTO	155.398, 155.395, 155.372, 155.372, 155.356, 155.356, 155.092, 155.425
DIST.PARZIALI PROGETTO	1.200, 3.319, 4.493, 0.865
QUOTE PAVIMENTATO	155.502, 155.446, 155.582
DIST. PARZIALI PAVIMENTATO	3.319, 3.291

SCAVI E BONIFICHE	
STERRO	0.006 m²
SCOTICO	10.689 m
RILEVATI	
RILEVATO	2.844 m²
TERRENO VEGETALE	2.798 m
SOVRASTRUTTURA STRADALE	
STRATO DI USURA	9.750 m
STRATO DI BINDER	9.750 m
STRATO DI BASE	9.750 m
STRATO DI FONDAZIONE	2.019 m²

SEZIONE N.: 4
QT. PROGETTO: 155.651
DIST.PROG.: 18.086
DIST.PREC.: 1.896
DIST.SUCC.: 6.914

SCALA 1:200

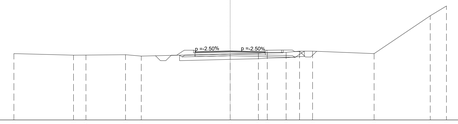

QT.RIF. 149.279

QUOTE TERRENO	155.409, 155.399, 155.267, 155.306, 155.174, 155.370, 155.432, 155.493, 155.526, 155.631, 155.633, 155.413, 158.802, 159.806
DIST.PARZIALI TERRENO	5.516, 1.148, 3.658, 1.495, 8.225, 2.607, 0.574, 1.741, 1.344, 1.202, 5.686, 5.191, 1.004
QUOTE PROGETTO	155.135, 155.130, 155.130, 155.130, 155.211, 155.061, 155.632
DIST.PARZIALI PROGETTO	1.196, 3.250, 5.998, 0.693
QUOTE PAVIMENTATO	155.570, 155.570, 155.651, 155.643, 155.610, 155.634, 155.618
DIST. PARZIALI PAVIMENTATO	3.500, 2.750, 2.750, 3.500, 1.500

SCAVI E BONIFICHE	
SCOTICO	10.893 m
RILEVATI	
RILEVATO	3.438 m²
TERRENO VEGETALE	2.560 m
SOVRASTRUTTURA STRADALE	
STRATO DI USURA	6.678 m
STRATO DI BINDER	6.678 m
STRATO DI BASE	6.678 m
STRATO DI FONDAZIONE	1.558 m²

SEZIONE N.: 5
QT. PROGETTO: 155.671
DIST.PROG.: 25.000
DIST.PREC.: 6.914
DIST.SUCC.: 4.289

SCALA 1:200

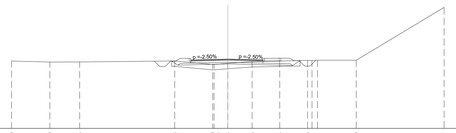

QT.RIF. 149.268

QUOTE TERRENO	155.490, 155.490, 155.495, 155.498, 155.183, 155.183, 155.278, 155.482, 155.493, 155.556, 155.571, 155.570, 160.457
DIST.PARZIALI TERRENO	3.543, 2.755, 8.794, 3.498, 1.200, 2.241, 2.555, 2.573, 3.577, 8.132
QUOTE PROGETTO	155.495, 155.495, 155.231, 155.581, 155.538
DIST.PARZIALI PROGETTO	0.998, 4.623, 5.998, 0.646
QUOTE PAVIMENTATO	155.566, 155.566, 155.671, 155.603, 155.603, 155.742, 155.754
DIST. PARZIALI PAVIMENTATO	0.500, 2.928, 2.750, 0.500, 1.300

SEZIONE N.: 6
QT. PROGETTO: 155.684
DIST.PROG.: 29.289
DIST.PREC.: 4.289
DIST.SUCC.: 20.711

SCALA 1:200

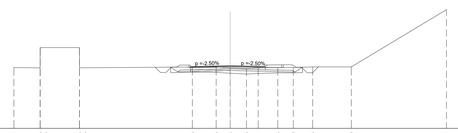

QT.RIF. 149.888

QUOTE TERRENO	155.511, 155.439, 155.439, 157.135, 155.485, 155.566, 155.565, 155.488, 155.415, 155.474, 155.518, 155.519, 155.575, 155.570, 160.861
DIST.PARZIALI TERRENO	2.423, 3.627, 10.433, 2.183, 1.294, 1.033, 1.088, 1.811, 1.432, 1.789, 3.576, 8.801
QUOTE PROGETTO	155.549, 155.522, 155.522, 155.244, 155.094, 155.546
DIST.PARZIALI PROGETTO	0.445, 1.196, 3.665, 5.998, 0.677
QUOTE PAVIMENTATO	155.593, 155.605, 155.684, 155.613, 155.622, 155.618, 155.518
DIST. PARZIALI PAVIMENTATO	0.500, 3.165, 2.750, 0.500, 1.300

SCAVI E BONIFICHE	
SCOTICO	12.462 m
RILEVATI	
RILEVATO	3.877 m²
TERRENO VEGETALE	3.168 m
SOVRASTRUTTURA STRADALE	
STRATO DI USURA	12.871 m
STRATO DI BINDER	12.871 m
STRATO DI BASE	12.871 m
STRATO DI FONDAZIONE	2.473 m²

SEZIONE N.: 7
QT. PROGETTO: 155.744
DIST.PROG.: 50.000
DIST.PREC.: 20.711
DIST.SUCC.: 11.691

SCALA 1:200

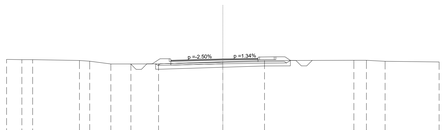

QT.RIF. 147.073

QUOTE TERRENO	155.713, 155.689, 155.686, 155.613, 155.544, 155.290, 155.290, 155.297, 155.485, 155.607, 155.632, 155.631, 155.538, 155.474
DIST.PARZIALI TERRENO	1.417, 0.995, 4.326, 0.944, 1.952, 1.860, 2.551, 5.947, 3.853, 8.262, 1.000, 1.730, 4.998
QUOTE PROGETTO	155.196, 155.183, 155.183, 155.304, 155.382, 155.615
DIST.PARZIALI PROGETTO	1.196, 4.811, 5.894
QUOTE PAVIMENTATO	155.623, 155.636, 155.744, 155.799, 155.837, 155.837, 155.851
DIST. PARZIALI PAVIMENTATO	0.500, 4.311, 2.750, 0.500, 1.300

SCAVI E BONIFICHE	
SCOTICO	13.157 m
RILEVATI	
RILEVATO	7.570 m²
TERRENO VEGETALE	3.997 m
SOVRASTRUTTURA STRADALE	
STRATO DI USURA	8.707 m
STRATO DI BINDER	8.707 m
STRATO DI BASE	8.707 m
STRATO DI FONDAZIONE	1.842 m²

SEZIONE N.: 8
QT. PROGETTO: 155.778
DIST.PROG.: 61.691
DIST.PREC.: 11.691
DIST.SUCC.: 13.309

SCALA 1:200

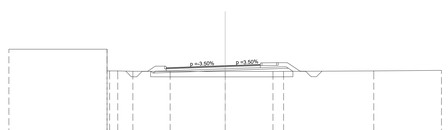

QT.RIF. 147.722

QUOTE TERRENO	157.301, 157.301, 155.297, 155.260, 155.250, 155.246, 155.243, 155.253, 155.295, 155.345
DIST.PARZIALI TERRENO	9.077, 0.744, 1.397, 3.445, 5.093, 4.414, 0.997, 8.339, 6.261
QUOTE PROGETTO	155.556, 155.104, 155.308, 155.542, 155.542
DIST.PARZIALI PROGETTO	6.665, 5.839, 3.427
QUOTE PAVIMENTATO	155.637, 155.634, 155.778, 155.874, 155.861, 155.905, 155.895
DIST. PARZIALI PAVIMENTATO	3.500, 4.957, 2.750, 3.500, 1.300

NOTA

PREVISTA BONIFICA DI S = 50 cm PER I SOLI TRATTI DI VIABILITÀ IN RILEVATO E PER LE AREE CON SCAVI INFERIORI A 3.00 m

COMMITTENTE:

RFI RETE FERROVIARIA ITALIANA
GRUPPO FERROVIE DELLO STATO ITALIANE

PROGETTAZIONE:

ITALFERR
GRUPPO FERROVIE DELLO STATO ITALIANE

PROGETTO DEFINITIVO

NODO DI NOVARA
1^ FASE PRG DI NOVARA BOSCHETTO

VIABILITA'
Viabilità NV01 - Viabilità sostitutiva del passaggio a livello di Via delle Rosette
Sezioni trasversali stradali tav. 1 di 4

SCALA: 1:200

COMMESSA	LOTTO	FASE	ENTE	TIPO DOC.	OPERA/DISCIPLINA	PROGR.	REV.
NM0Y	00	D	11	W9	NV0100	001	A

Rev.	Descrizione	Redatto	Data	Verificato	Data	Approvato	Data	Autorizzato Data
A	Emissione definitiva	A. Inglietti	Maggio 2021	M.Milovanovic	Maggio 2021	F. Perrone	Maggio 2021	D. Maranziano Maggio 2021

Ordine degli Ingegneri della Provincia di Napoli — Ing. DANIELE MARANZIANO — Sez. A — N. 6848

File: NM0Y00D11W9NV0100001-044.dwg
n. Elab.: --