SCAVI E BONIFICHE	
SCOTICO	13.400 m
RILEVATI	
RILEVATO	7.784 m³
TERRENO VEGETALE	3.997 m
SOVRASTRUTTURA STRADALE	
STRATO DI USURA	9.122 m
STRATO DI BINDER	9.122 m
STRATO DI BASE	9.122 m
STRATO DI FONDAZIONE	1.904 m²

SEZIONE N.: 9
QT. PROGETTO: 155.816
DIST.PROG.: 75.000
DIST.PREC.: 13.309
DIST.SUCC.: 3.071

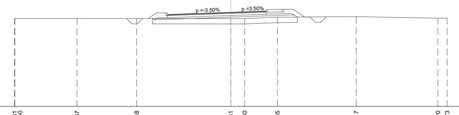

SCALA 1:200

QT.RIF. 147.117

QUOTE TERRENO	155.251 155.250 · 155.237 · 155.248 · 155.241 155.240 · 155.365 · 155.417 · 155.270 155.273
DIST.PARZIALI TERRENO	5.754 · 5.509 · 8.713 · 3.275 · 3.035 · 7.278 · 7.557 · 0.855
QUOTE PROGETTO	155.246 155.126 · 155.376 · 155.590 155.376
DIST.PARZIALI PROGETTO	7.080 · 5.839
QUOTE PAVIMENTATO	155.611 155.626 · 155.818 · 155.512 155.512 155.680 155.680 155.693 155.693
DIST. PARZIALI PAVIMENTATO	0.000 · 5.372 · 2.750 · 0.000 · 1.300

SCAVI E BONIFICHE	
SCOTICO	13.359 m
RILEVATI	
RILEVATO	7.876 m³
TERRENO VEGETALE	3.888 m
SOVRASTRUTTURA STRADALE	
STRATO DI USURA	9.122 m
STRATO DI BINDER	9.122 m
STRATO DI BASE	9.122 m
STRATO DI FONDAZIONE	1.904 m²

SEZIONE N.: 10
QT. PROGETTO: 155.825
DIST.PROG.: 78.071
DIST.PREC.: 3.071
DIST.SUCC.: 16.360



SCALA 1:200

QT.RIF. 147.121

QUOTE TERRENO	155.247 · 155.235 · 155.247 · 155.241 155.240 · 155.400 · 155.479 · 155.465
DIST.PARZIALI TERRENO	5.040 · 7.330 · 7.629 · 1.481 · 3.909 · 10.139 · 4.472
QUOTE PROGETTO	155.215 155.126 · 155.385 · 155.588 155.376
DIST.PARZIALI PROGETTO	7.080 · 5.839
QUOTE PAVIMENTATO	155.619 155.626 · 155.825 · 155.921 155.921 155.692 155.692 155.816 155.816
DIST. PARZIALI PAVIMENTATO	0.000 · 5.372 · 2.750 · 0.000 · 1.300

SCAVI E BONIFICHE	
SCOTICO	13.148 m
RILEVATI	
RILEVATO	8.998 m³
TERRENO VEGETALE	4.427 m
SOVRASTRUTTURA STRADALE	
STRATO DI USURA	8.713 m
STRATO DI BINDER	8.713 m
STRATO DI BASE	8.713 m
STRATO DI FONDAZIONE	1.843 m²

SEZIONE N.: 11
QT. PROGETTO: 155.872
DIST.PROG.: 94.451
DIST.PREC.: 16.380
DIST.SUCC.: 5.549



SCALA 1:200

QT.RIF. 147.754

QUOTE TERRENO	155.237 · 155.229 · 155.234 · 155.241 155.240 · 155.310 · 155.575 · 156.226 · 157.000 · 156.936 157.013 157.028 · 157.303 157.303
DIST.PARZIALI TERRENO	5.121 · 14.879 · 7.623 · 1.150 · 2.067 · 1.628 · 1.097 · 1.388 · 1.403 · 0.602 · 2.020 · 0.727
QUOTE PROGETTO	155.226 155.126 · 155.432 · 155.637 155.239
DIST.PARZIALI PROGETTO	6.671 · 5.839 · 0.594
QUOTE PAVIMENTATO	155.649 155.649 · 155.872 · 155.888 155.888 156.136 156.136 156.150 156.150
DIST. PARZIALI PAVIMENTATO	0.000 · 4.963 · 2.750 · 0.000 · 1.300

SCAVI E BONIFICHE	
SCOTICO	12.624 m
RILEVATI	
RILEVATO	7.775 m³
TERRENO VEGETALE	4.203 m
SOVRASTRUTTURA STRADALE	
STRATO DI USURA	8.409 m
STRATO DI BINDER	8.409 m
STRATO DI BASE	8.409 m
STRATO DI FONDAZIONE	1.799 m²

SEZIONE N.: 12
QT. PROGETTO: 155.888
DIST.PROG.: 100.000
DIST.PREC.: 5.549
DIST.SUCC.: 25.000

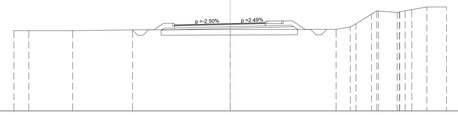

SCALA 1:200

QT.RIF. 147.814

QUOTE TERRENO	155.229 · 155.231 · 155.231 · 155.302 · 155.327 · 155.354 · 155.575 155.575 · 156.792 157.000 · 156.914 · 157.094 157.094 · 157.418 · 157.429
DIST.PARZIALI TERRENO	1.337 · 4.061 · 5.532 · 9.030 · 9.794 · 1.131 · 3.537 · 1.420 · 1.292 · 1.731 · 0.214 · 0.249 · 1.388 · 1.814
QUOTE PROGETTO	155.303 155.389 · 155.448 · 155.584 155.584
DIST.PARZIALI PROGETTO	6.355 · 5.864
QUOTE PAVIMENTATO	155.739 155.772 · 155.888 · 156.027 156.149 156.149 156.163 156.163
DIST. PARZIALI PAVIMENTATO	0.000 · 4.659 · 2.750 · 0.000 · 1.300

SCAVI E BONIFICHE	
SCOTICO	11.141 m
RILEVATI	
RILEVATO	5.452 m³
TERRENO VEGETALE	3.797 m
SOVRASTRUTTURA STRADALE	
STRATO DI USURA	7.044 m
STRATO DI BINDER	7.044 m
STRATO DI BASE	7.044 m
STRATO DI FONDAZIONE	1.611 m²

SEZIONE N.: 13
QT. PROGETTO: 155.859
DIST.PROG.: 125.000
DIST.PREC.: 25.000
DIST.SUCC.: 2.451

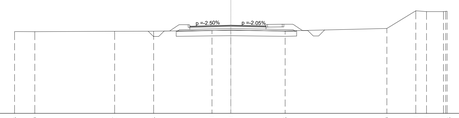

SCALA 1:200

QT.RIF. 147.716

QUOTE TERRENO	155.276 · 155.270 · 155.307 · 155.313 · 155.381 155.401 · 155.336 · 155.570 · 157.201 157.121 · 157.126 157.126
DIST.PARZIALI TERRENO	1.875 · 7.382 · 3.608 · 5.387 · 1.748 · 5.020 · 9.403 · 2.681 · 0.085 · 1.005
QUOTE PROGETTO	155.319 155.126 · 155.419 · 155.596 155.362
DIST.PARZIALI PROGETTO	4.989 · 5.985
QUOTE PAVIMENTATO	155.797 155.797 · 155.859 · 155.922 155.922 155.942 155.942 155.958 155.958
DIST. PARZIALI PAVIMENTATO	0.000 · 3.294 · 2.750 · 0.000 · 1.300

SCAVI E BONIFICHE	
SCOTICO	11.355 m
RILEVATI	
RILEVATO	4.700 m³
TERRENO VEGETALE	3.438 m
SOVRASTRUTTURA STRADALE	
STRATO DI USURA	6.910 m
STRATO DI BINDER	6.910 m
STRATO DI BASE	6.910 m
STRATO DI FONDAZIONE	1.593 m²

SEZIONE N.: 14
QT. PROGETTO: 155.810
DIST.PROG.: 127.451
DIST.PREC.: 2.451
DIST.SUCC.: 22.549

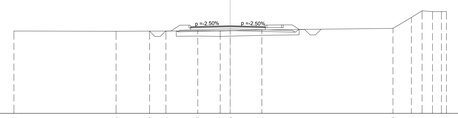

SCALA 1:200

QT.RIF. 147.715

QUOTE TERRENO	155.332 · 155.305 · 155.320 · 155.323 · 155.359 · 155.352 155.350 · 155.428 · 155.570 · 156.681 · 157.201 157.121 · 157.126 157.126
DIST.PARZIALI TERRENO	9.451 · 3.101 · 2.941 · 2.075 · 2.027 · 2.928 · 12.127 · 1.696 · 0.893 · 1.005 · 0.324 · 0.824 · 0.085
QUOTE PROGETTO	155.335 155.126 · 155.370 · 155.529 155.362
DIST.PARZIALI PROGETTO	4.855 · 5.998
QUOTE PAVIMENTATO	155.719 155.719 · 155.810 · 155.941 155.941 155.276 155.276 155.642 155.642 155.858 155.858
DIST. PARZIALI PAVIMENTATO	0.000 · 3.160 · 2.750 · 0.000 · 1.300

SCAVI E BONIFICHE	
STERRO	4.620 m³
SCOTICO	12.522 m
RILEVATI	
RILEVATO	0.505 m³
TERRENO VEGETALE	2.911 m
SOVRASTRUTTURA STRADALE	
STRATO DI USURA	6.500 m
STRATO DI BINDER	6.500 m
STRATO DI BASE	6.500 m
STRATO DI FONDAZIONE	0.975 m²

SEZIONE N.: 15
QT. PROGETTO: 154.776
DIST.PROG.: 150.000
DIST.PREC.: 22.549
DIST.SUCC.: 9.213

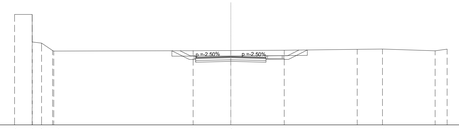

SCALA 1:200

QT.RIF. 148.465

QUOTE TERRENO	156.675 · 156.675 156.020 · 155.341 155.286 · 155.318 · 155.335 · 155.361 · 155.444 · 155.476 · 155.312 155.462
DIST.PARZIALI TERRENO	1.624 · 0.660 · 5.015 · 12.887 · 3.489 · 4.936 · 6.742 · 2.338 · 4.868 · 1.116
QUOTE PROGETTO	155.313 · 154.505 154.505 · 154.336 · 154.295 154.518 154.518 · 155.387
DIST.PARZIALI PROGETTO	1.618 · 0.687 · 3.250 · 3.250 · 1.000 · 0.594 · 1.737
QUOTE PAVIMENTATO	154.695 154.707 · 154.776 · 154.797 154.845 154.845 · 154.858 154.858
DIST. PARZIALI PAVIMENTATO	0.000 · 2.750 · 2.750 · 0.000 · 1.300

SOVRASTRUTTURA STRADALE	
STRATO DI USURA	6.516 m
STRATO DI BINDER	6.516 m
STRATO DI BASE	6.516 m

SEZIONE N.: 16
QT. PROGETTO: 154.052
DIST.PROG.: 159.213
DIST.PREC.: 9.213
DIST.SUCC.: 7.202



SCALA 1:200

QT.RIF. 146.678

QUOTE TERRENO	156.675 · 156.675 156.020 · 155.444 155.327 · 155.362 · 155.378 · 155.360 · 155.416 · 155.326
DIST.PARZIALI TERRENO	3.733 · 0.341 0.225 · 14.181 · 6.492 · 2.720 · 2.942 · 7.846
QUOTE PROGETTO	153.681 · 153.762 · 153.680 · 153.680
DIST.PARZIALI PROGETTO	3.250 · 3.266 · 1.000
QUOTE PAVIMENTATO	153.931 153.931 · 154.052 · 153.993 153.970 153.970 · 153.854 153.854
DIST. PARZIALI PAVIMENTATO	0.000 · 2.750 · 2.766 · 0.000 · 1.300

NOTA

PREVISTA BONIFICA DI S = 50 cm PER I SOLI TRATTI DI VIABILITÀ IN RILEVATO E PER LE AREE CON SCAVI INFERIORI A 3.00 m

COMMITTENTE:

RFI RETE FERROVIARIA ITALIANA
GRUPPO FERROVIE DELLO STATO ITALIANE

PROGETTAZIONE:

ITALFERR
GRUPPO FERROVIE DELLO STATO ITALIANE

PROGETTO DEFINITIVO

NODO DI NOVARA
1^ FASE PRG DI NOVARA BOSCHETTO

VIABILITA'
Viabilità NV01 - Viabilità sostitutiva del passaggio a livello di Via delle Rosette
Sezioni trasversali stradali tav. 2 di 4

SCALA: 1:200

COMMESSA	LOTTO	FASE	ENTE	TIPO DOC.	OPERA/DISCIPLINA	PROGR.	REV.
NM0Y	00	D	11	W9	NV0100	002	A

Rev.	Descrizione	Redatto	Data	Verificato	Data	Approvato	Data	Autorizzato Data
A	Emissione definitiva	A. Ingletti	Maggio 2021	M.Milovanovic	Maggio 2021	F. Perrone	Maggio 2021	D. Maranzano Maggio 2021

Ordine degli Ingegneri della Provincia di Napoli — Ing. DANIELO MARANZANO — Settore A — Sez. a — N. 6000

File: NM0Y00D11W9NV0100002A.dwg | n. Elab.: –