SOVRASTRUTTURA STRADALE	
STRATO DI USURA	6.910 m
STRATO DI BINDER	6.910 m
STRATO DI BASE	6.910 m

SEZIONE N.: 17
QT. PROGETTO: 153.367
DIST.PROG.: 166.415
DIST.PREC.: 7.202
DIST.SUCC.: 8.585



SCALA 1:200

QT.RIF. 146.330

QUOTE TERRENO	156.144 156.135 156.143 158.676 156.020 155.529 155.390 155.398 155.537 155.488
DIST.PARZIALI TERRENO	0.891 4.691 0.914 0.891 12.465 3.163 9.134 7.702
QUOTE PROGETTO	152.996 153.077 152.986 152.986
DIST.PARZIALI PROGETTO	3.250 3.660 1.499
QUOTE PAVIMENTATO	153.236 153.296 153.367 153.288 153.228 153.139 153.139
DIST. PARZIALI PAVIMENTATO	0.000 2.750 3.160 0.000 1.319

SOVRASTRUTTURA STRADALE	
STRATO DI USURA	7.629 m
STRATO DI BINDER	7.629 m
STRATO DI BASE	7.629 m

SEZIONE N.: 18
QT. PROGETTO: 152.570
DIST.PROG.: 175.000
DIST.PREC.: 8.585
DIST.SUCC.: 24.415



SCALA 1:200

QT.RIF. 144.691

QUOTE TERRENO	156.172 156.212 156.022 155.602 155.400 156.422 156.416 155.311 155.398
DIST.PARZIALI TERRENO	7.768 0.566 0.422 0.616 9.523 0.916 15.660 4.340
QUOTE PROGETTO	152.249 152.200 152.170 152.170
DIST.PARZIALI PROGETTO	3.250 4.379 1.400
QUOTE PAVIMENTATO	152.444 152.394 152.370 152.479 152.410 152.323 152.323
DIST. PARZIALI PAVIMENTATO	0.000 2.750 3.629 0.700 1.200

SOVRASTRUTTURA STRADALE	
STRATO DI USURA	9.213 m
STRATO DI BINDER	9.213 m
STRATO DI BASE	9.213 m

SEZIONE N.: 19
QT. PROGETTO: 150.818
DIST.PROG.: 199.415
DIST.PREC.: 24.415
DIST.SUCC.: 13.832

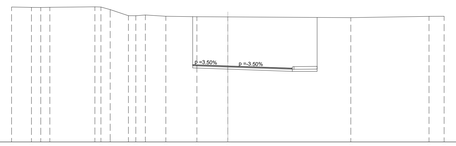

SCALA 1:200

QT.RIF. 143.800

QUOTE TERRENO	156.283 156.236 156.242 156.281 156.286 156.408 155.460 155.509 155.534 155.409 155.370 155.353 155.289 155.403 155.413
DIST.PARZIALI TERRENO	1.835 0.603 0.637 4.169 0.186 0.605 1.688 0.682 0.025 1.897 2.872 2.864 11.368 7.230 1.403
QUOTE PROGETTO	150.642 150.528 150.319 150.319
DIST.PARZIALI PROGETTO	3.250 5.963 2.294
QUOTE PAVIMENTATO	150.862 150.914 150.818 150.644 150.669 150.759 150.531 150.781
DIST. PARZIALI PAVIMENTATO	0.000 2.750 4.963 0.000 2.144

SOVRASTRUTTURA STRADALE	
STRATO DI USURA	9.622 m
STRATO DI BINDER	9.622 m
STRATO DI BASE	9.622 m

SEZIONE N.: 20
QT. PROGETTO: 150.164
DIST.PROG.: 213.247
DIST.PREC.: 13.832
DIST.SUCC.: 11.753

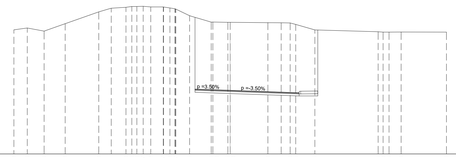

SCALA 1:200

QT.RIF. 144.294

QUOTE TERRENO	155.758 155.930 155.648 156.328 157.419 157.761 157.840 157.873 157.933 157.862 157.777 157.799 157.747 157.704 156.476 156.456 156.433 156.420 156.411 156.433 156.302 155.754 155.566 155.554 155.459 155.546
DIST.PARZIALI TERRENO	1.245 1.502 1.947 3.110 1.131 1.399 0.328 0.033 0.066 0.095 1.151 0.092 0.022 2.271 2.002 0.088 3.489 1.223 0.809 0.313 1.765 5.856 0.665 0.012 1.112 4.197
QUOTE PROGETTO	149.988 149.874 149.651 149.651
DIST.PARZIALI PROGETTO	3.250 6.372 1.727
QUOTE PAVIMENTATO	150.221 150.151 150.164 149.976 149.941 149.651 149.651 149.651 149.651
DIST. PARZIALI PAVIMENTATO	0.300 2.750 5.372 0.000 1.077

SOVRASTRUTTURA STRADALE	
STRATO DI USURA	9.322 m
STRATO DI BINDER	9.322 m
STRATO DI BASE	9.322 m

SEZIONE N.: 21
QT. PROGETTO: 149.801
DIST.PROG.: 225.000
DIST.PREC.: 11.753
DIST.SUCC.: 2.079

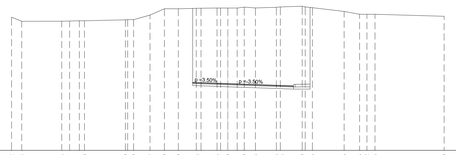

SCALA 1:200

QT.RIF. 143.630

QUOTE TERRENO	155.942 155.558 155.573 155.587 155.611 155.610 155.700 155.709 156.132 156.120 156.194 156.720 156.720 156.703 156.707 156.788 156.789 156.791 156.701 156.689 156.796 156.806 156.888 156.960 156.825 156.475 156.215 156.212 156.212 156.030
DIST.PARZIALI TERRENO	0.308 3.705 0.727 0.696 0.024 3.783 0.551 0.114 1.326 1.394 1.665 0.833 0.854 0.015 0.011 0.553 0.111 1.939 2.026 0.099 2.940 0.432 0.011 0.744 6.395
QUOTE PROGETTO	149.625 149.511 149.299 149.299
DIST.PARZIALI PROGETTO	3.250 6.072 1.027
QUOTE PAVIMENTATO	149.892 149.898 149.801 149.624 149.658 149.758 149.753 149.753
DIST. PARZIALI PAVIMENTATO	0.000 2.750 5.072 1.000 1.377

SOVRASTRUTTURA STRADALE	
STRATO DI USURA	9.207 m
STRATO DI BINDER	9.207 m
STRATO DI BASE	9.207 m

SEZIONE N.: 22
QT. PROGETTO: 149.756
DIST.PROG.: 227.079
DIST.PREC.: 2.079
DIST.SUCC.: 22.921

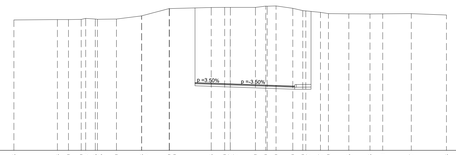

SCALA 1:200

QT.RIF. 143.609

QUOTE TERRENO	155.668 155.698 155.700 155.674 155.725 155.795 155.749 156.038 156.044 156.720 156.720 156.816 156.829 156.827 156.829 156.940 156.960 156.739 156.530 156.507 156.256 156.255 156.226 156.231 156.247 156.128
DIST.PARZIALI TERRENO	4.025 1.019 1.182 0.994 1.765 2.317 2.537 3.865 1.045 0.007 0.002 2.324 0.014 0.871 1.146 0.206 0.333 0.733 1.894 1.953 1.178 2.642 3.252
QUOTE PROGETTO	149.979 149.866 149.257 149.257
DIST.PARZIALI PROGETTO	3.250 5.957 1.371
QUOTE PAVIMENTATO	149.813 149.813 149.756 149.582 149.547 149.651 149.651 149.651
DIST. PARZIALI PAVIMENTATO	0.000 2.750 4.957 1.000 1.371

SOVRASTRUTTURA STRADALE	
STRATO DI USURA	7.939 m
STRATO DI BINDER	7.939 m
STRATO DI BASE	7.939 m

SEZIONE N.: 23
QT. PROGETTO: 149.617
DIST.PROG.: 250.000
DIST.PREC.: 22.921
DIST.SUCC.: 9.482

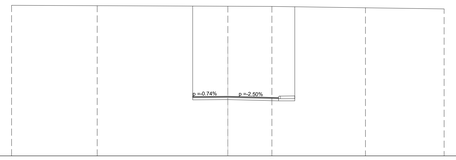

SCALA 1:200

QT.RIF. 144.121

QUOTE TERRENO	158.032 158.001 157.951 157.934 157.807 157.706
DIST.PARZIALI TERRENO	7.916 12.084 4.067 8.659 7.274
QUOTE PROGETTO	149.303 149.327 149.210 149.210
DIST.PARZIALI PROGETTO	3.250 4.689 1.000
QUOTE PAVIMENTATO	149.543 149.597 149.617 149.525 149.650 149.650 149.650 149.654
DIST. PARZIALI PAVIMENTATO	0.300 2.750 3.689 1.000 1.300

SOVRASTRUTTURA STRADALE	
STRATO DI USURA	7.415 m
STRATO DI BINDER	7.415 m
STRATO DI BASE	7.415 m

SEZIONE N.: 24
QT. PROGETTO: 149.757
DIST.PROG.: 259.482
DIST.PREC.: 9.482
DIST.SUCC.: 15.518

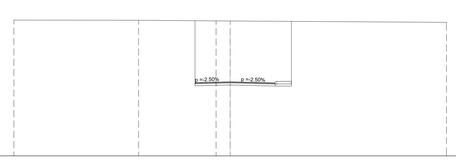

SCALA 1:200

QT.RIF. 142.915

QUOTE TERRENO	155.467 155.448 155.386 155.379 155.257
DIST.PARZIALI TERRENO	11.533 7.163 1.304 20.000
QUOTE PROGETTO	149.386 149.487 149.303 149.303
DIST.PARZIALI PROGETTO	3.250 4.165 1.000
QUOTE PAVIMENTATO	149.638 149.638 149.757 149.678 149.653 149.653 149.653 149.653
DIST. PARZIALI PAVIMENTATO	0.300 2.750 3.165 1.000 1.300

NOTA

PREVISTA BONIFICA DI S = 50 cm PER I SOLI TRATTI DI VIABILITÀ IN RILEVATO E PER LE AREE CON SCAVI INFERIORI A 3.00 m

COMMITTENTE:

RFI RETE FERROVIARIA ITALIANA
GRUPPO FERROVIE DELLO STATO ITALIANE

PROGETTAZIONE:

ITALFERR
GRUPPO FERROVIE DELLO STATO ITALIANE

PROGETTO DEFINITIVO

NODO DI NOVARA
1^ FASE PRG DI NOVARA BOSCHETTO

VIABILITA'
Viabilità NV01 - Viabilità sostitutiva del passaggio a livello di Via delle Rosette
Sezioni trasversali stradali tav. 3 di 4

SCALA: 1:200

COMMESSA	LOTTO	FASE	ENTE	TIPO DOC.	OPERA/DISCIPLINA	PROGR.	REV.
NM0Y	00	D	11	W9	NV0100	003	A

Rev.	Descrizione	Redatto	Data	Verificato	Data	Approvato	Data	Autorizzato Data
A	Emissione definitiva	A. Ingletti	Maggio 2021	M.Milovanovic	Maggio 2021	F. Perrone	Maggio 2021	D. Maranzano Maggio 2021

Ordine degli Ingegneri della Provincia di Napoli ING. DANIELO MARANZANO Settore A - Sez. A 8414

File: NM0Y00D11W9NV0100003A.dwg

n. Elab.: --