SOVRASTRUTTURA STRADALE	
STRATO DI USURA	6.857 m
STRATO DI BINDER	6.857 m
STRATO DI BASE	6.857 m

SEZIONE N.: 25
QT. PROGETTO: 150.234
DIST.PROG.: 275.000
DIST.PREC.: 15.518
DIST.SUCC.: 25.000



SCALA 1:200

QT.RIF. 143.691

QUOTE TERRENO	156.525, 156.529, 156.368, 156.287, 156.332, 156.209, 155.773, 155.669, 155.668
DIST.PARZIALI TERRENO	4.074, 15.926, 7.928, 6.821, 1.602, 0.874, 1.818, 0.856
QUOTE PROGETTO	149.853, 149.944, 149.854, 149.854
DIST.PARZIALI PROGETTO	3.250, 3.607, 1.500
QUOTE PAVIMENTATO	150.103, 150.165, 150.234, 150.165, 150.144, 150.234, 150.057, 150.100
DIST. PARZIALI PAVIMENTATO	0.500, 2.750, 2.750, 0.857, 1.300, 0.500

SOVRASTRUTTURA STRADALE	
STRATO DI USURA	6.500 m
STRATO DI BINDER	6.500 m
STRATO DI BASE	6.500 m

SEZIONE N.: 26
QT. PROGETTO: 151.651
DIST.PROG.: 300.000
DIST.PREC.: 25.000
DIST.SUCC.: 25.000



SCALA 1:200

QT.RIF. 144.398

QUOTE TERRENO	156.512, 156.517, 156.516, 156.505, 156.414, 156.269, 156.310, 156.310, 156.288, 156.244
DIST.PARZIALI TERRENO	5.996, 2.926, 3.593, 10.485, 14.956, 2.418, 3.488, 1.940
QUOTE PROGETTO	151.279, 151.361, 151.279, 151.279
DIST.PARZIALI PROGETTO	3.250, 3.250, 1.500
QUOTE PAVIMENTATO	151.512, 151.512, 151.651, 151.582, 151.749, 151.749, 151.653, 151.710
DIST. PARZIALI PAVIMENTATO	0.500, 2.750, 2.750, 0.500, 1.000

SOVRASTRUTTURA STRADALE	
STRATO DI USURA	6.500 m
STRATO DI BINDER	6.500 m
STRATO DI BASE	6.500 m

SEZIONE N.: 27
QT. PROGETTO: 153.859
DIST.PROG.: 325.000
DIST.PREC.: 25.000
DIST.SUCC.: 14.411



SCALA 1:200

QT.RIF. 145.449

QUOTE TERRENO	156.325, 156.322, 156.227, 156.214, 156.181, 156.105, 156.105, 156.239, 156.410, 156.409
DIST.PARZIALI TERRENO	13.234, 6.766, 1.889, 3.445, 10.243, 0.887, 0.812, 1.313, 2.110
QUOTE PROGETTO	153.488, 153.569, 153.488, 153.488
DIST.PARZIALI PROGETTO	3.250, 3.250, 1.500
QUOTE PAVIMENTATO	153.728, 153.790, 153.859, 153.779, 153.790, 153.828, 153.481, 153.481
DIST. PARZIALI PAVIMENTATO	0.500, 2.750, 2.750, 0.500, 1.300

SCAVI E BONIFICHE	
STERRO	9.423 m³
SCOTICO	14.150 m
RILEVATI	
RILEVATO	0.497 m³
TERRENO VEGETALE	4.760 m
SOVRASTRUTTURA STRADALE	
STRATO DI USURA	6.500 m
STRATO DI BINDER	6.500 m
STRATO DI BASE	6.500 m
STRATO DI FONDAZIONE	0.975 m³

SEZIONE N.: 28
QT. PROGETTO: 155.269
DIST.PROG.: 339.411
DIST.PREC.: 14.411
DIST.SUCC.: 10.589

SCALA 1:200

QT.RIF. 147.575

QUOTE TERRENO	156.285, 156.299, 156.299, 156.262, 156.211, 156.133, 156.276, 156.276, 156.402
DIST.PARZIALI TERRENO	6.690, 9.172, 4.138, 7.674, 9.887, 1.128, 0.728
QUOTE PROGETTO	156.290, 154.966, 154.748, 154.748, 154.829, 156.210, 155.245, 155.012, 155.012
DIST.PARZIALI PROGETTO	2.584, 0.614, 3.250, 3.250, 1.500, 2.584, 2.397
QUOTE PAVIMENTATO	155.141, 155.141, 155.269, 155.241, 155.148, 155.512, 155.512, 155.262
DIST. PARZIALI PAVIMENTATO	0.500, 2.750, 2.750, 0.500, 1.000

SCAVI E BONIFICHE	
STERRO	1.039 m³
SCOTICO	10.893 m
RILEVATI	
RILEVATO	0.696 m³
TERRENO VEGETALE	1.119 m
SOVRASTRUTTURA STRADALE	
STRATO DI USURA	6.500 m
STRATO DI BINDER	6.500 m
STRATO DI BASE	6.500 m
STRATO DI FONDAZIONE	0.975 m³

SEZIONE N.: 29
QT. PROGETTO: 156.096
DIST.PROG.: 350.000
DIST.PREC.: 10.589
DIST.SUCC.: 18.526



SCALA 1:200

QT.RIF. 147.941

QUOTE TERRENO	156.290, 156.290, 156.276, 156.184, 156.149, 156.171, 156.309, 156.308
DIST.PARZIALI TERRENO	17.835, 2.165, 13.606, 4.803, 3.583, 0.889
QUOTE PROGETTO	156.290, 155.924, 155.924, 155.856, 155.874, 155.858, 155.858, 156.234
DIST.PARZIALI PROGETTO	0.917, 2.334, 3.250, 3.250, 1.500, 2.584, 2.397
QUOTE PAVIMENTATO	156.014, 156.027, 156.096, 156.027, 156.014, 156.044, 156.078, 156.078
DIST. PARZIALI PAVIMENTATO	0.500, 2.750, 2.750, 0.500, 1.300

SCAVI E BONIFICHE	
SCOTICO	10.811 m
RILEVATI	
RILEVATO	7.865 m³
TERRENO VEGETALE	4.419 m
SOVRASTRUTTURA STRADALE	
STRATO DI USURA	6.500 m
STRATO DI BINDER	6.500 m
STRATO DI BASE	6.500 m
STRATO DI FONDAZIONE	1.531 m³

SEZIONE N.: 30
QT. PROGETTO: 156.991
DIST.PROG.: 368.526
DIST.PREC.: 18.526
DIST.SUCC.: 4.664

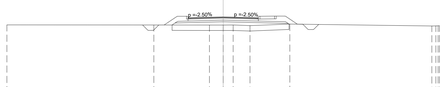

SCALA 1:200

QT.RIF. 148.084

QUOTE TERRENO	156.267, 156.259, 156.247, 156.250, 156.252, 156.194, 156.343, 156.151, 156.170, 156.170
DIST.PARZIALI TERRENO	13.587, 5.140, 2.273, 2.823, 1.668, 3.683, 13.130
QUOTE PROGETTO	156.250, 156.250, 156.551, 156.541, 156.540
DIST.PARZIALI PROGETTO	4.446, 5.998
QUOTE PAVIMENTATO	156.512, 156.512, 156.991, 156.922, 157.010, 157.023, 157.023
DIST. PARZIALI PAVIMENTATO	0.500, 2.750, 2.750, 0.500, 1.000

SCAVI E BONIFICHE	
SCOTICO	11.243 m
RILEVATI	
RILEVATO	4.264 m³
TERRENO VEGETALE	5.523 m
SOVRASTRUTTURA STRADALE	
STRATO DI USURA	7.522 m
STRATO DI BINDER	7.522 m
STRATO DI BASE	7.522 m
STRATO DI FONDAZIONE	1.470 m³

SEZIONE N.: 31
QT. PROGETTO: 157.106
DIST.PROG.: 373.190
DIST.PREC.: 4.664
DIST.SUCC.: 6.205

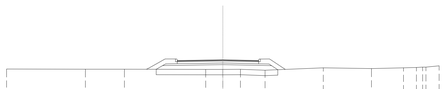

SCALA 1:200

QT.RIF. 147.773

QUOTE TERRENO	156.265, 156.247, 156.245, 156.228, 156.231, 156.234, 156.150, 156.368, 156.306, 156.370, 156.422, 156.443, 156.558
DIST.PARZIALI TERRENO	7.293, 3.601, 7.518, 1.889, 1.627, 2.274, 5.386, 4.451, 2.961, 1.200, 0.978, 1.224
QUOTE PROGETTO	156.238, 156.301, 156.604, 156.631, 156.666, 156.573, 156.197
DIST.PARZIALI PROGETTO	3.328, 1.701, 1.787, 2.076, 4.507, 2.986
QUOTE PAVIMENTATO	157.059, 157.071, 157.106, 157.036
DIST. PARZIALI PAVIMENTATO	2.138, 2.076, 3.307

SCAVI E BONIFICHE	
SCOTICO	9.064 m
RILEVATI	
RILEVATO	2.744 m³
TERRENO VEGETALE	3.620 m
SOVRASTRUTTURA STRADALE	
STRATO DI USURA	6.644 m
STRATO DI BINDER	6.644 m
STRATO DI BASE	6.644 m
STRATO DI FONDAZIONE	1.270 m³

SEZIONE N.: 32
QT. PROGETTO: 157.191
DIST.PROG.: 379.395
DIST.PREC.: 6.205
DIST.SUCC.: 2.790

SCALA 1:200

QT.RIF. 148.043

QUOTE TERRENO	156.032, 156.036, 156.477, 156.542, 156.594, 156.632, 156.656, 157.010, 156.886, 157.034, 157.074, 157.235, 157.270, 157.304, 156.983, 157.102, 157.115, 157.082, 156.902, 156.809, 156.960, 157.021, 157.003, 156.885, 156.799
DIST.PARZIALI TERRENO	4.338, 3.900, 1.124, 4.618, 3.337, 2.300, 2.096, 2.480, 3.500, 3.711, 1.168, 1.588, 1.607, 1.465, 1.236, 1.969, 1.471, 2.522, 1.180, 1.514, 2.883, 1.191
QUOTE PROGETTO	156.750, 156.752, 156.761, 156.769, 156.777, 156.792, 156.806, 156.820
DIST.PARZIALI PROGETTO	2.002, 2.152, 1.677, 2.140, 2.002
QUOTE PAVIMENTATO	157.190, 157.192, 157.201, 157.209, 157.222
DIST. PARZIALI PAVIMENTATO	2.002, 2.152, 1.677, 2.144

NOTA

PREVISTA BONIFICA DI S = 50 cm PER I SOLI TRATTI DI VIABILITÀ IN RILEVATO E PER LE AREE CON SCAVI INFERIORI A 3.00 m

COMMITTENTE:

RFI RETE FERROVIARIA ITALIANA
GRUPPO FERROVIE DELLO STATO ITALIANE

PROGETTAZIONE:

ITALFERR
GRUPPO FERROVIE DELLO STATO ITALIANE

PROGETTO DEFINITIVO

NODO DI NOVARA
1^ FASE PRG DI NOVARA BOSCHETTO

VIABILITA'
Viabilità NV01 - Viabilità sostitutiva del passaggio a livello di Via delle Rosette
Sezioni trasversali stradali tav. 4 di 4

SCALA: 1:200

COMMESSA	LOTTO	FASE	ENTE	TIPO DOC.	OPERA/DISCIPLINA	PROGR.	REV.
NM0Y	00	D	11	W9	NV0100	004	A

Rev.	Descrizione	Redatto	Data	Verificato	Data	Approvato	Data	Autorizzato Data
A	Emissione definitiva	A. Ingletti	Maggio 2021	M.Milovanovic	Maggio 2021	F. Perrone	Maggio 2021	D. Maranzano Maggio 2021

Ordine degli Ingegneri della Provincia di Napoli — Ing. DANIELE MARANZANO — Sez. A — N. 9001

File: NM0Y00D11W9NV0100004A.dwg | n. Elab.: --