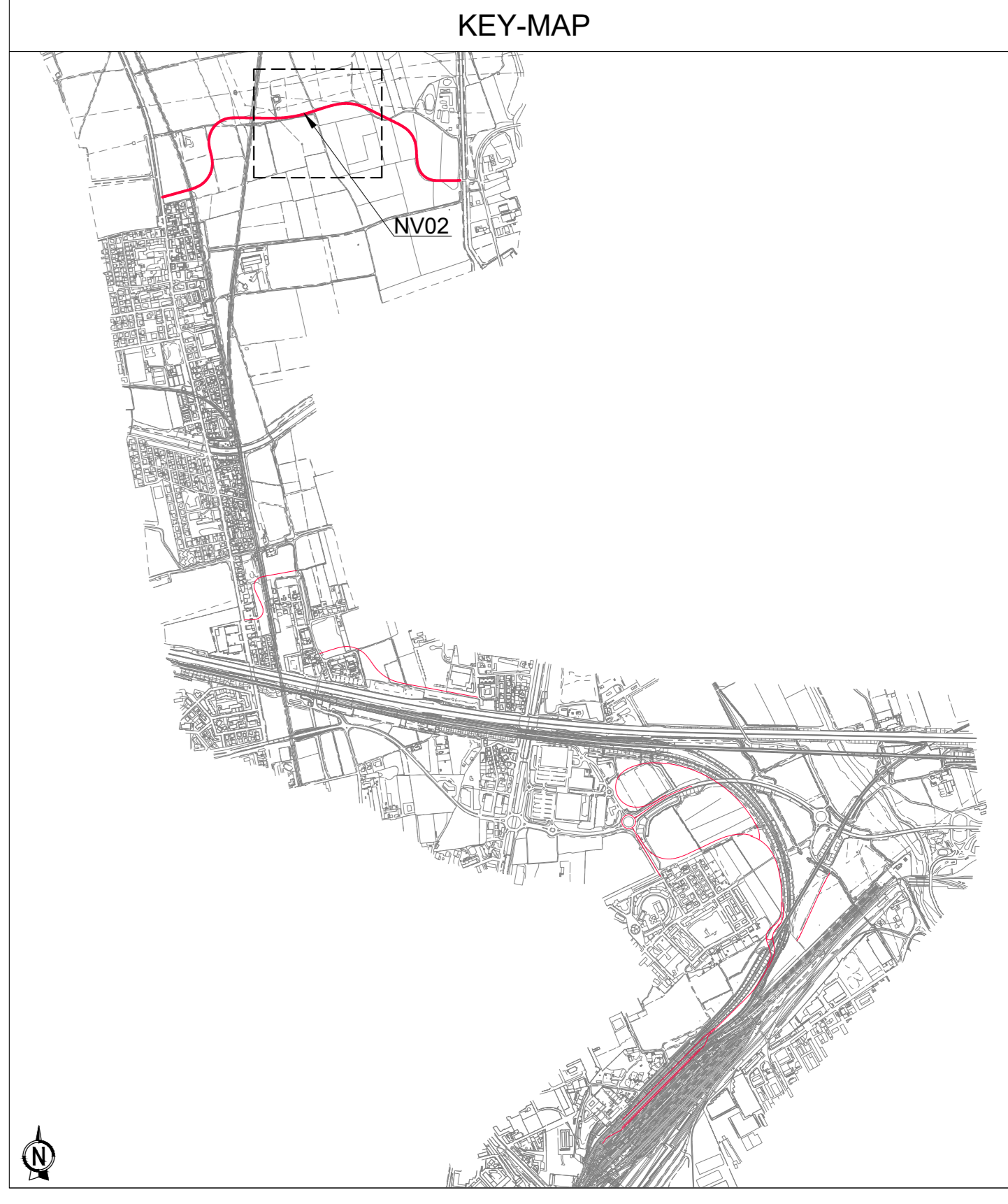



BIELLA ←

→ MILANO



Tab. 3

Ce E	219850.081
Ce N	919659.402
E	219850.272
N	919659.402
Ve E	219821.788
Ve N	919653.097
R	425.000
Sv	72.015
Ang	10.2973
Tan	36.094
Bs	1.530

Vi 5

E	219850.728
N	919710.252

Vi 5

E	219839.897
N	919724.668

Vi 4

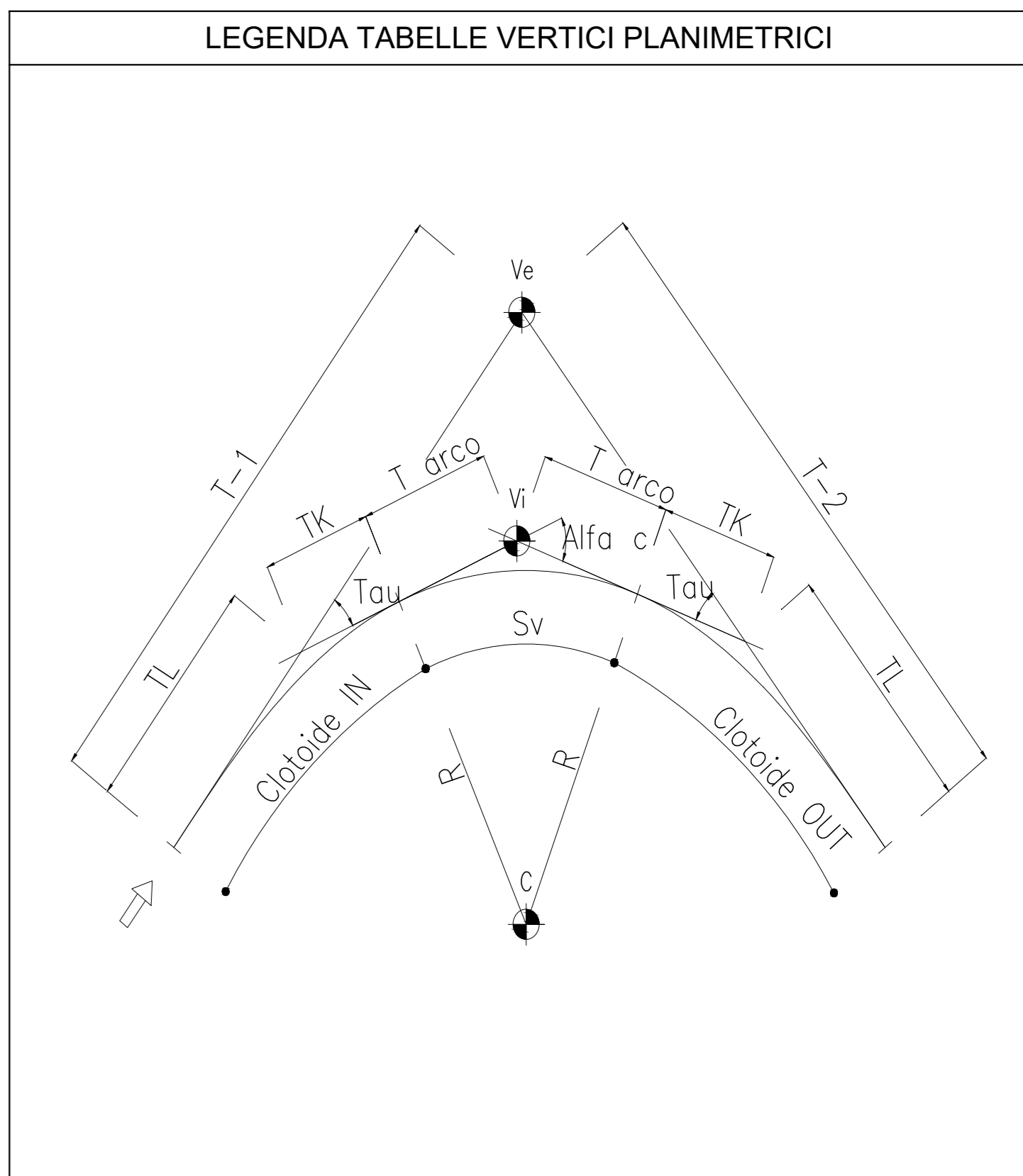
E	219830.272
N	919659.402

Vi 4

E	219821.788
N	919653.097

Tab. 4

Ce E	219829.174
Ce N	919444.852
E	219850.728
N	919710.252
Ve E	219839.897
Ve N	919724.668
R	185.000
Sv	48.110
Ang	18.5624
Tan	24.227
Bs	1.769



COMMITTENTE:

PROGETTAZIONE:

PROGETTO DEFINITIVO
NODO DI NOVARA
1ª FASE PRG DI NOVARA BOSCHETTO

VIABILITA'
 Viabilità sostitutiva dei passaggi a livello di Vignale
 Planimetria di tracciamento 2 di 3

SCALA: 1:500

COMMESSA	LOTTO	FASE	ENTE	TIPO DOC.	OPERA/DISCIPLINA	PROGR.	REV.
NM0Y	00	D	11	P8	NV0200	008	A

Rev.	Descrizione	Redatto	Data	Verificato	Data	Approvato	Data	Autorizzato Data
A	Emissione definitiva	A. Inglesi	Maggio 2021	M. Minicucci	Maggio 2021	F. Pession	Maggio 2021	D. Mercurio Maggio 2021

File: NM0Y0011PRNV0200008A.dwg n. Elab.: -