SOVRASTRUTTURA STRADALE	
STRATO DI USURA	8.500 m
STRATO DI BINDER	8.500 m
STRATO DI BASE	8.500 m

SEZIONE N.: 49
QT. PROGETTO: 156.376
DIST.PROG.: 568.515
DIST.PREC.: 18.515
DIST.SUCC.: 6.485

SCALA 1:200

QT.RIF. 150.546

QUOTE TERRENO	162.460 162.478 162.438 162.447 162.449 162.470 162.477 162.507 162.524 162.606 162.620 162.622 162.762 162.806 162.822 162.797 162.797 162.795 162.815 162.815 162.193 162.193 162.180 162.144
DIST.PARZIALI TERRENO	5.591 17.906 0.933 0.101 2.293 3.352 2.665 6.758 2.202 0.611 0.881 1.862 0.500 0.966 1.033 1.119 3.243 0.974
QUOTE PROGETTO	156.579 156.159 156.096 156.579 156.159
DIST.PARZIALI PROGETTO	4.250 4.250
QUOTE PAVIMENTATO	156.269 156.294 156.376 156.294 156.269
DIST. PARZIALI PAVIMENTATO	1.000 3.250 3.250 1.000

SOVRASTRUTTURA STRADALE	
STRATO DI USURA	8.500 m
STRATO DI BINDER	8.500 m
STRATO DI BASE	8.500 m

SEZIONE N.: 50
QT. PROGETTO: 156.364
DIST.PROG.: 575.000
DIST.PREC.: 6.485
DIST.SUCC.: 13.541

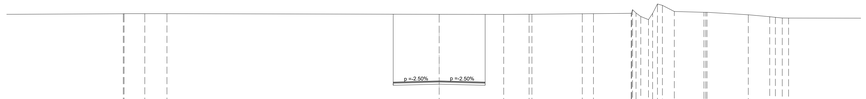

SCALA 1:200

QT.RIF. 150.225

QUOTE TERRENO	162.361 162.358 162.584 162.589 162.532 162.519 162.540 162.540 162.583 162.585 162.624 162.326 162.320 162.459 162.458 162.789 162.716 162.714 162.484 162.308 162.301 162.193 162.193
DIST.PARZIALI TERRENO	1.909 2.049 25.174 5.971 2.339 4.657 1.055 3.486 0.027 0.750 0.205 0.205 1.103 2.736 3.818 1.984 0.126 0.126 0.066 0.066
QUOTE PROGETTO	156.937 156.147 156.074 156.937 156.147
DIST.PARZIALI PROGETTO	4.250 4.250
QUOTE PAVIMENTATO	156.257 156.292 156.364 156.292 156.257
DIST. PARZIALI PAVIMENTATO	1.000 3.250 3.250 1.000

SOVRASTRUTTURA STRADALE	
STRATO DI USURA	8.500 m
STRATO DI BINDER	8.500 m
STRATO DI BASE	8.500 m

SEZIONE N.: 51
QT. PROGETTO: 156.457
DIST.PROG.: 588.541
DIST.PREC.: 13.541
DIST.SUCC.: 11.459



SCALA 1:200

QT.RIF. 150.035

QUOTE TERRENO	162.559 162.689 162.601 162.605 162.643 162.645 162.648 162.582 162.611 162.611 162.621 161.799 161.796 162.024 162.034 163.008 162.122 162.150 162.087 162.146
DIST.PARZIALI TERRENO	1.207 28.103 1.005 16.967 0.849 1.022 0.964 0.618 0.188 0.185 0.602 2.257 0.134 0.899 1.786 1.885 0.276
QUOTE PROGETTO	156.051 156.241 156.167 156.051 156.241
DIST.PARZIALI PROGETTO	4.250 4.250
QUOTE PAVIMENTATO	156.351 156.376 156.457 156.376 156.351
DIST. PARZIALI PAVIMENTATO	1.000 3.250 3.250 1.000

SOVRASTRUTTURA STRADALE	
STRATO DI USURA	8.500 m
STRATO DI BINDER	8.500 m
STRATO DI BASE	8.500 m

SEZIONE N.: 52
QT. PROGETTO: 156.668
DIST.PROG.: 600.000
DIST.PREC.: 11.459
DIST.SUCC.: 25.000



SCALA 1:200

QT.RIF. 150.014

QUOTE TERRENO	162.526 162.756 162.472 162.648 162.592 162.561 162.559 162.559 162.003 162.003 161.774 161.713 161.748 161.846 161.884 161.996 161.943 161.919
DIST.PARZIALI TERRENO	2.154 30.093 8.487 6.680 0.602 0.546 2.406 0.932 0.933 0.811 1.239 1.594 2.009 1.131 1.840
QUOTE PROGETTO	156.572 156.412 156.378 156.572 156.412
DIST.PARZIALI PROGETTO	4.250 4.250
QUOTE PAVIMENTATO	156.562 156.587 156.668 156.624 156.610
DIST. PARZIALI PAVIMENTATO	1.000 3.250 3.250 1.000

SOVRASTRUTTURA STRADALE	
STRATO DI USURA	8.500 m
STRATO DI BINDER	8.500 m
STRATO DI BASE	8.500 m

SEZIONE N.: 53
QT. PROGETTO: 157.549
DIST.PROG.: 625.000
DIST.PREC.: 25.000
DIST.SUCC.: 25.000



SCALA 1:200

QT.RIF. 150.379

QUOTE TERRENO	162.465 162.486 162.432 162.550 162.358 162.305 162.378 162.451 162.493 162.435 162.435 162.435