LIVELLETTE						
DIFF. DI QUOTA	h = -0.159	h = 1.733	h = -1.604	h = 0.280	h = -0.856	h = 0.156
DISTANZA	L = 6.417	L = 86.643	L = 258.768	L = 140.004	L = 159.511	L = 6.499
PENDENZA	i = -0.025	i = 0.020	i = -0.006	i = 0.002	i = -0.005	i = 0.024

Num	1	2	3	4	5
Pr	6.417	93.060	351.828	491.832	651.343
Qt	155.527	157.259	155.655	155.935	155.079
R	140.000	3000.000	11000.000	18000.000	200.000
T	3.132	39.300	45.100	66.307	2.940
Fr	0.035	0.257	0.092	0.122	0.022
Sv	6.264	78.604	90.200	132.614	5.881

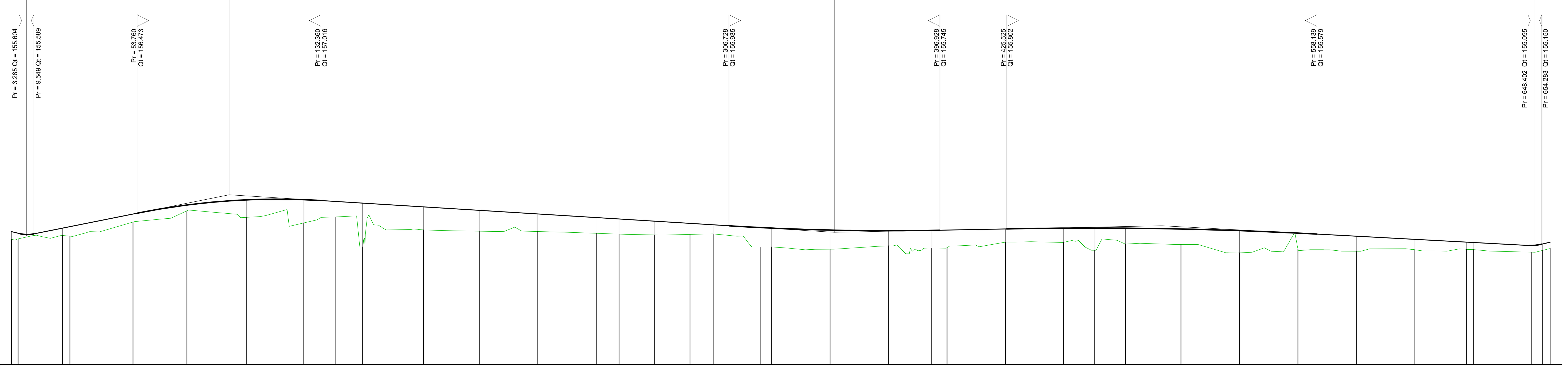

SCALA QUOTE 1:100
SCALA DISTANZE 1:1000

QT.RIF. 150.000

NUMERO SEZIONI	DISTANZE PARZIALI	DISTANZE PROGRESSIVE	QUOTE TERRENO	QUOTE PROGETTO	DIFFERENZA DI QUOTA
1		0.000	155.362	155.685	0.323
2	2.809	2.809	155.372	155.616	0.244
3	18.965	21.774	155.521	155.834	0.313
4	3.226	25.000	155.491	155.898	0.408
5	26.967	51.967	156.095	156.438	0.343
6	23.033	75.000	156.576	156.823	0.247
7	25.549	100.549	156.298	157.044	0.746
8	24.451	125.000	156.058	157.052	0.994
9	13.358	138.358	156.313	156.979	0.665
10	11.642	150.000	155.030	156.906	1.877
11	26.167	176.167	155.759	156.744	0.985
12	23.833	200.000	155.702	156.596	0.895
13	24.748	224.748	155.691	156.443	0.752
14	25.252	250.000	155.615	156.286	0.671
15	9.775	259.775	155.579	156.226	0.647
16	15.225	275.000	155.544	156.131	0.587
17	15.082	290.082	155.566	156.038	0.472
18	9.918	300.000	155.586	155.976	0.390
19	20.389	320.389	155.030	155.859	0.829
20	4.611	325.000	155.029	155.837	0.808
21	25.000	350.000	154.932	155.752	0.820
22	25.000	375.000	155.077	155.723	0.646
23	18.470	393.470	154.985	155.739	0.754
24	6.530	400.000	155.001	155.751	0.751
25	25.000	425.000	155.236	155.801	0.566
26	24.741	449.741	155.227	155.835	0.608
27	13.421	463.162	154.886	155.838	0.952
28	13.101	476.263	155.151	155.832	0.681
29	23.737	500.000	155.135	155.797	0.662
30	25.000	525.000	154.778	155.727	0.949
31	25.000	550.000	154.942	155.621	0.679
32	25.000	575.000	154.846	155.489	0.643
33	25.000	600.000	154.911	155.355	0.443
34	22.003	622.003	154.929	155.236	0.307
35	2.997	625.000	154.915	155.220	0.306
36	25.000	650.000	154.806	155.093	0.286
37	4.491	654.491	154.879	155.155	0.275
38	3.351	657.842	154.963	155.235	0.272

ETTOMETRICHE: 0 1 2 3 4 5 6

ANDAMENTO PLANIMETRICO
L = 51.967
A = 69.000 Sv = 48.582 Tau = -0.248 Dr = 1.001
R = 98.000 Sv = 75.618 a = 49.1223 1
A = 69.000 Sv = 48.582 Tau = 0.248 Dr = 1.001
A = 72.000 Sv = 35.027 Tau = 0.118 Dr = 0.345
2 Sv = 60.613 a = 26.0726 R = 148.000
A = 104.000 Sv = 73.081 Tau = -0.247 Dr = 1.500
L = 264.372

SOPRAELEVAZIONI
Sx: 0.025 0.070 0.025 0.000 0.025 0.061 0.025
Di = 0.006 Di = 0.006 Di = -0.006 Di = -0.005 Di = 0.005 Di = -0.005 Di = 0.005 Di = 0.006 Di = -0.006 Di = 0.006 Di = -0.006 Di = -0.004 Di = 0.004 Di = -0.004
Dx: -0.025 -0.025 -0.070 -0.025 -0.025 -0.061 -0.025 -0.025

DIAGRAMMA DELLE VELOCITÀ



KEY-MAP

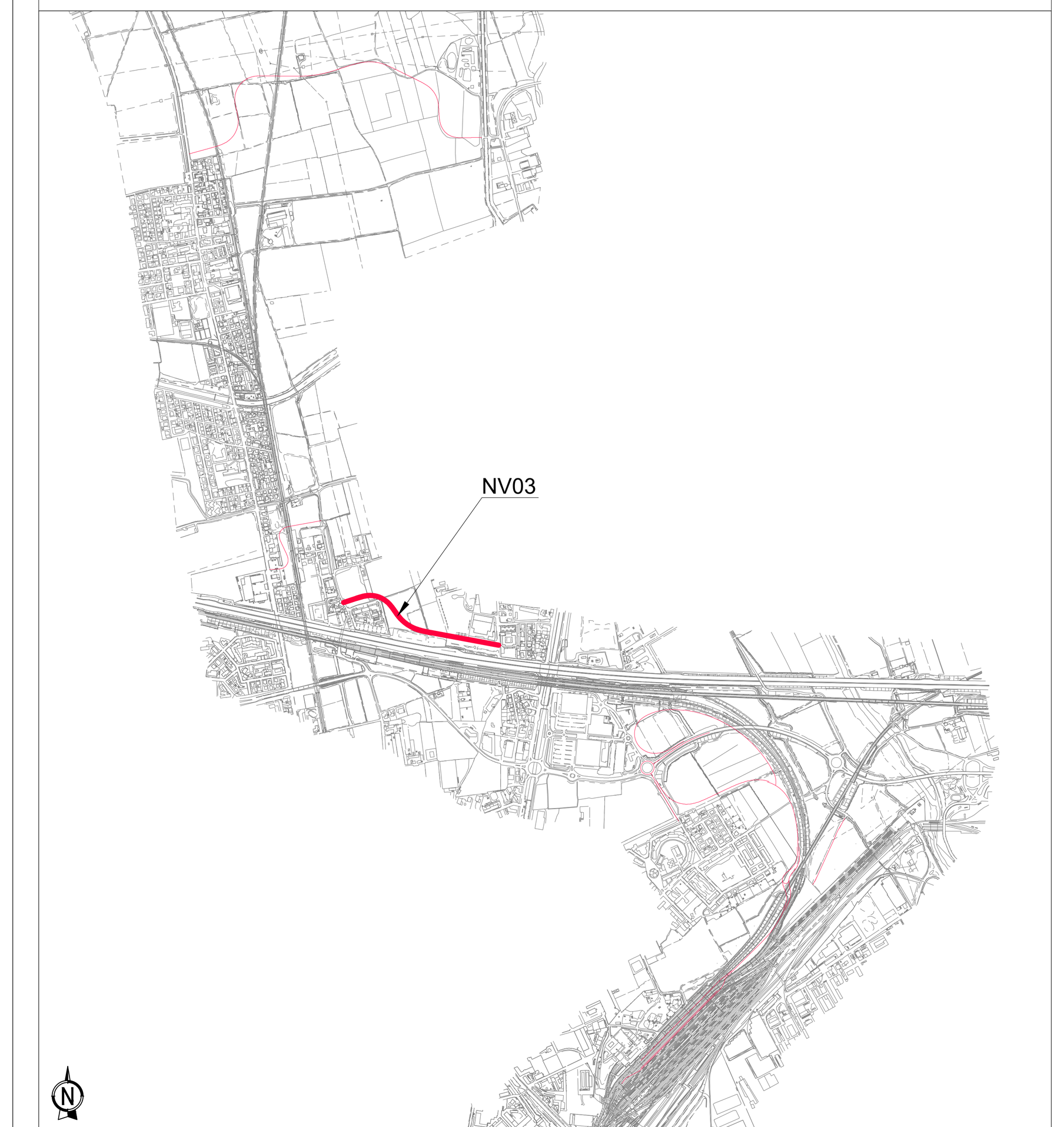

COMMITTENTE:
RFI RETE FERROVIARIA ITALIANA
GRUPPO FERROVIE DELLO STATO ITALIANE

PROGETTAZIONE:
ITALFERR
GRUPPO FERROVIE DELLO STATO ITALIANE

PROGETTO DEFINITIVO

NODO DI NOVARA
1^ FASE PRG DI NOVARA BOSCHETTO

VIABILITA'
Viabilità NV03 - Nuova viab. di collegamento corso della Vittoria e Via delle Rosette
Profilo longitudinale stradale

SCALA: 1:1000/1:100

COMMESSA	LOTTO	FASE	ENTE	TIPO DOC.	OPERA/DISCIPLINA	PROGR.	REV.
NM0Y	00	D	11	F7	NV0300	001	A

Rev.	Descrizione	Redatto	Data	Verificato	Data	Approvato	Data	Autorizzato Data
A	Emissione definitiva	A. Ingletti	Maggio 2021	M.Milovanovic	Maggio 2021	F. Perrone	Maggio 2021	D. Maranzano Maggio 2021

Ordine degli Ingegneri della Provincia di Roma – Ing. DANIELE MARANZANO

File: NM0Y00D11F7NV0300001A.dwg | n. Elab.: —