SCAVI E BONIFICHE	
SCOTICO	13.077 m
RILEVATI	
RILEVATO	8.757 m³
TERRENO VEGETALE	4.299 m
SOVRASTRUTTURA STRADALE	
STRATO DI USURA	9.582 m
STRATO DI BINDER	9.582 m
STRATO DI BASE	9.582 m
STRATO DI FONDAZIONE	1.755 m²

SEZIONE N.: 9
QT. PROGETTO: 156.979
DIST.PROG.: 138.358
DIST.PREC.: 13.358
DIST.SUCC.: 11.642



SCALA 1:200

QT.RIF. 147.928

QUOTE TERRENO	156.593 · 156.391 · 156.295 · 156.313 · 156.390 · 155.930 · 155.930 · 155.711 · 156.140 · 156.600 · 156.776 · 156.945 · 156.960
DIST.PARZIALI TERRENO	10.170 · 7.220 · 2.610 · 7.147 · 1.437 · 1.096 · 0.935 · 0.741 · 5.373 · 2.776 · 0.799
QUOTE PROGETTO	156.343 · 156.972 · 156.539 · 156.978 · 156.958
DIST.PARZIALI PROGETTO	0.404 · 5.339 · 6.585 · 0.867
QUOTE PAVIMENTATO	157.278 · 157.206 · 156.979 · 156.687 · 156.655
DIST. PARZIALI PAVIMENTATO	1.000 · 3.250 · 4.168 · 1.103

SCAVI E BONIFICHE	
STERRO	0.001 m³
SCOTICO	12.788 m
RILEVATI	
RILEVATO	10.375 m³
TERRENO VEGETALE	3.664 m
SOVRASTRUTTURA STRADALE	
STRATO DI USURA	9.768 m
STRATO DI BINDER	9.768 m
STRATO DI BASE	9.768 m
STRATO DI FONDAZIONE	1.782 m²

SEZIONE N.: 10
QT. PROGETTO: 156.906
DIST.PROG.: 150.000
DIST.PREC.: 11.642
DIST.SUCC.: 26.167

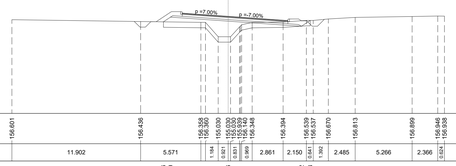

SCALA 1:200

QT.RIF. 147.942

QUOTE TERRENO	156.601 · 156.436 · 156.358 · 156.360 · 155.930 · 155.930 · 155.930 · 155.930 · 155.945 · 156.348 · 156.394 · 156.539 · 156.572 · 156.670 · 156.813 · 156.899 · 156.946 · 156.938
DIST.PARZIALI TERRENO	11.902 · 5.571 · 1.184 · 0.821 · 0.833 · 0.899 · 2.861 · 2.150 · 0.643 · 1.392 · 2.485 · 5.266 · 2.366 · 0.864
QUOTE PROGETTO	156.405 · 156.426 · 156.406 · 156.502 · 156.538
DIST.PARZIALI PROGETTO	0.652 · 5.339 · 6.771 · 0.817
QUOTE PAVIMENTATO	157.204 · 157.134 · 156.906 · 156.615 · 156.520
DIST. PARZIALI PAVIMENTATO	1.000 · 3.250 · 4.168 · 1.348

SCAVI E BONIFICHE	
SCOTICO	14.413 m
RILEVATI	
RILEVATO	13.836 m³
TERRENO VEGETALE	5.537 m
SOVRASTRUTTURA STRADALE	
STRATO DI USURA	10.637 m
STRATO DI BINDER	10.637 m
STRATO DI BASE	10.637 m
STRATO DI FONDAZIONE	1.913 m²

SEZIONE N.: 11
QT. PROGETTO: 156.744
DIST.PROG.: 176.167
DIST.PREC.: 26.167
DIST.SUCC.: 23.833

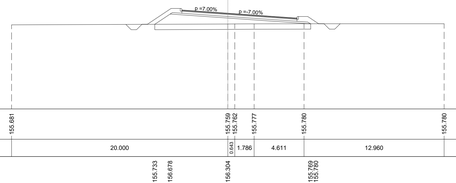

SCALA 1:200

QT.RIF. 147.911

QUOTE TERRENO	155.683 · 155.769 · 155.768 · 155.777 · 155.780 · 155.780
DIST.PARZIALI TERRENO	20.000 · 0.643 · 1.786 · 4.611 · 12.960
QUOTE PROGETTO	155.733 · 156.678 · 156.304 · 155.780 · 155.780 · 155.777
DIST.PARZIALI PROGETTO	1.417 · 5.339 · 7.641
QUOTE PAVIMENTATO	157.042 · 156.972 · 156.744 · 156.460 · 156.297
DIST. PARZIALI PAVIMENTATO	1.000 · 3.250 · 4.060 · 2.327

SCAVI E BONIFICHE	
SCOTICO	13.177 m
RILEVATI	
RILEVATO	12.095 m³
TERRENO VEGETALE	5.440 m
SOVRASTRUTTURA STRADALE	
STRATO DI USURA	9.514 m
STRATO DI BINDER	9.514 m
STRATO DI BASE	9.514 m
STRATO DI FONDAZIONE	1.743 m²

SEZIONE N.: 12
QT. PROGETTO: 156.596
DIST.PROG.: 200.000
DIST.PREC.: 23.833
DIST.SUCC.: 24.748

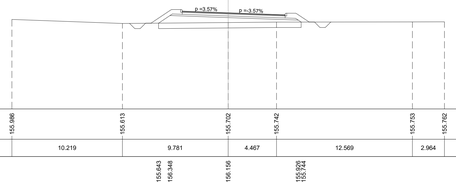

SCALA 1:200

QT.RIF. 147.717

QUOTE TERRENO	155.586 · 155.613 · 155.702 · 155.742 · 155.755 · 155.762
DIST.PARZIALI TERRENO	10.219 · 9.781 · 4.467 · 12.569 · 2.964
QUOTE PROGETTO	155.843 · 156.348 · 156.156 · 155.926 · 155.744
DIST.PARZIALI PROGETTO	1.087 · 5.376 · 6.473
QUOTE PAVIMENTATO	156.748 · 156.712 · 156.596 · 156.454 · 156.409
DIST. PARZIALI PAVIMENTATO	1.000 · 3.250 · 3.716 · 1.548

SCAVI E BONIFICHE	
SCOTICO	11.966 m
RILEVATI	
RILEVATO	9.570 m³
TERRENO VEGETALE	4.951 m
SOVRASTRUTTURA STRADALE	
STRATO DI USURA	8.699 m
STRATO DI BINDER	8.699 m
STRATO DI BASE	8.699 m
STRATO DI FONDAZIONE	1.621 m²

SEZIONE N.: 13
QT. PROGETTO: 156.443
DIST.PROG.: 224.748
DIST.PREC.: 24.748
DIST.SUCC.: 25.252

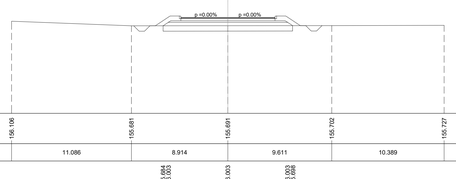

SCALA 1:200

QT.RIF. 147.588

QUOTE TERRENO	156.106 · 155.681 · 155.691 · 155.702 · 155.727
DIST.PARZIALI TERRENO	11.086 · 8.914 · 9.611 · 10.389
QUOTE PROGETTO	156.084 · 156.603 · 156.003 · 156.003 · 156.688
DIST.PARZIALI PROGETTO	0.476 · 5.507 · 5.524 · 0.685
QUOTE PAVIMENTATO	156.443 · 156.443 · 156.443 · 156.443 · 156.443
DIST. PARZIALI PAVIMENTATO	1.000 · 3.341 · 3.358 · 1.000

SCAVI E BONIFICHE	
STERRO	12.527 m
RILEVATI	
RILEVATO	8.984 m³
TERRENO VEGETALE	4.587 m
SOVRASTRUTTURA STRADALE	
STRATO DI USURA	9.440 m
STRATO DI BINDER	9.440 m
STRATO DI BASE	9.440 m
STRATO DI FONDAZIONE	1.733 m²

SEZIONE N.: 14
QT. PROGETTO: 156.286
DIST.PROG.: 250.000
DIST.PREC.: 25.252
DIST.SUCC.: 9.775

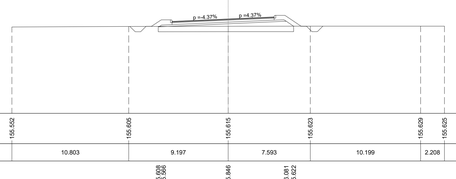

SCALA 1:200

QT.RIF. 147.565

QUOTE TERRENO	155.552 · 155.605 · 155.615 · 155.623 · 155.629 · 155.635
DIST.PARZIALI TERRENO	10.803 · 9.197 · 7.593 · 10.199 · 2.208
QUOTE PROGETTO	155.608 · 155.866 · 155.846 · 156.561 · 155.622
DIST.PARZIALI PROGETTO	6.409 · 5.367 · 0.088
QUOTE PAVIMENTATO	156.060 · 156.127 · 156.286 · 156.428 · 156.472
DIST. PARZIALI PAVIMENTATO	1.142 · 3.648 · 3.250 · 1.000

SCAVI E BONIFICHE	
SCOTICO	13.249 m
RILEVATI	
RILEVATO	8.813 m³
TERRENO VEGETALE	4.460 m
SOVRASTRUTTURA STRADALE	
STRATO DI USURA	9.836 m
STRATO DI BINDER	9.836 m
STRATO DI BASE	9.836 m
STRATO DI FONDAZIONE	1.792 m²

SEZIONE N.: 15
QT. PROGETTO: 156.226
DIST.PROG.: 299.775
DIST.PREC.: 9.775
DIST.SUCC.: 15.225

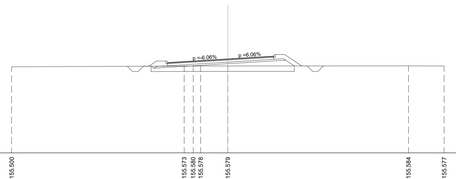

SCALA 1:200

QT.RIF. 147.546

QUOTE TERRENO	155.500 · 155.570 · 155.578 · 155.579 · 155.584 · 155.577
DIST.PARZIALI TERRENO	15.963 · 0.833 · 0.800 · 2.514 · 16.699 · 3.301
QUOTE PROGETTO	155.559 · 155.372 · 156.786 · 156.110 · 155.861
DIST.PARZIALI PROGETTO	6.827 · 5.349 · 0.793
QUOTE PAVIMENTATO	155.857 · 155.908 · 156.226 · 156.423 · 156.483
DIST. PARZIALI PAVIMENTATO	1.819 · 3.767 · 3.250 · 1.000

SCAVI E BONIFICHE	
SCOTICO	13.774 m
RILEVATI	
RILEVATO	8.096 m³
TERRENO VEGETALE	4.163 m
SOVRASTRUTTURA STRADALE	
STRATO DI USURA	10.243 m
STRATO DI BINDER	10.243 m
STRATO DI BASE	10.243 m
STRATO DI FONDAZIONE	1.853 m²

SEZIONE N.: 16
QT. PROGETTO: 156.131
DIST.PROG.: 275.000
DIST.PREC.: 15.225
DIST.SUCC.: 15.082

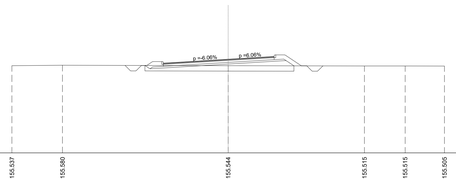

SCALA 1:200

QT.RIF. 147.484

QUOTE TERRENO	155.537 · 155.580 · 155.544 · 155.515 · 155.515 · 155.505
DIST.PARZIALI TERRENO	4.678 · 15.322 · 12.597 · 3.764 · 3.639
QUOTE PROGETTO	155.562 · 155.353 · 155.691 · 156.016 · 155.530
DIST.PARZIALI PROGETTO	0.882 · 7.234 · 5.349 · 0.727
QUOTE PAVIMENTATO	155.768 · 155.898 · 156.131 · 156.328 · 156.389
DIST. PARZIALI PAVIMENTATO	2.135 · 3.858 · 3.250 · 1.000

NOTA

PREVISTA BONIFICA DI S = 50 cm PER I SOLI TRATTI DI VIABILITÀ IN RILEVATO E PER LE AREE CON SCAVI INFERIORI A 3.00 m

COMMITTENTE:

RFI RETE FERROVIARIA ITALIANA
GRUPPO FERROVIE DELLO STATO ITALIANE

PROGETTAZIONE:

ITALFERR
GRUPPO FERROVIE DELLO STATO ITALIANE

PROGETTO DEFINITIVO

NODO DI NOVARA
1^ FASE PRG DI NOVARA BOSCHETTO

VIABILITA'
Viabilità NV03 - Nuova viab. di collegamento corso della Vittoria e Via delle Rosette
Sezioni trasversali stradali tav. 2 di 5

SCALA: 1:200

COMMESSA	LOTTO	FASE	ENTE	TIPO DOC.	OPERA/DISCIPLINA	PROGR.	REV.
NM0Y	00	D	11	W9	NV0300	002	A

Rev.	Descrizione	Redatto	Data	Verificato	Data	Approvato	Data	Autorizzato Data
A	Emissione definitiva	A. Ingletti	Maggio 2021	M.Milovanovic	Maggio 2021	E. Perrone	Maggio 2021	D. Maranzano Maggio 2021

Ordine degli Ingegneri della Provincia di Napoli — Ing. DANIELE MARANZANO — Sez. A — N. 8429

File: NM0Y00D11W9NV0300002A.dwg | n. Elab.: –