SCAVI E BONIFICHE	
SCOTICO	13.451 m
RILEVATI	
RILEVATO	6.527 m²
TERRENO VEGETALE	3.724 m
SOVRASTRUTTURA STRADALE	
STRATO DI USURA	10.455 m
STRATO DI BINDER	10.455 m
STRATO DI BASE	10.455 m
STRATO DI FONDAZIONE	1.885 m²

SEZIONE N.: 17
QT. PROGETTO: 156.038
DIST.PROG.: 280.082
DIST.PREC.: 15.082
DIST.SUCC.: 9.918



SCALA 1:200

QT.RIF. 147.449

QUOTE TERRENO	155.087 · 155.255 · 155.430 · 155.465 · 155.585 · 155.566 · 155.552 · 155.593
DIST.PARZIALI TERRENO	1.319 · 1.302 · 1.626 · 7.124 · 8.829 · 6.585 · 13.415
QUOTE PROGETTO	155.583 · 155.147 · 155.598 · 155.522 · 155.553
DIST.PARZIALI PROGETTO	0.955 · 7.446 · 5.349 · 0.931
QUOTE PAVIMENTATO	155.602 · 155.804 · 156.038 · 156.235 · 156.295
DIST. PARZIALI PAVIMENTATO	2.347 · 3.858 · 3.250 · 1.000

SCAVI E BONIFICHE	
SCOTICO	13.761 m
RILEVATI	
RILEVATO	5.680 m²
TERRENO VEGETALE	3.581 m
SOVRASTRUTTURA STRADALE	
STRATO DI USURA	10.461 m
STRATO DI BINDER	10.461 m
STRATO DI BASE	10.461 m
STRATO DI FONDAZIONE	1.886 m²

SEZIONE N.: 18
QT. PROGETTO: 155.976
DIST.PROG.: 300.000
DIST.PREC.: 9.918
DIST.SUCC.: 20.389



SCALA 1:200

QT.RIF. 147.379

QUOTE TERRENO	155.035 · 155.030 · 155.430 · 155.586 · 155.592 · 155.653
DIST.PARZIALI TERRENO	6.126 · 2.756 · 11.118 · 19.663
QUOTE PROGETTO	155.473 · 155.585 · 155.536 · 155.861 · 155.859
DIST.PARZIALI PROGETTO	0.982 · 7.452 · 5.349
QUOTE PAVIMENTATO	155.600 · 155.742 · 155.976 · 156.173 · 156.234
DIST. PARZIALI PAVIMENTATO	2.353 · 3.858 · 3.250 · 1.000

SCAVI E BONIFICHE	
SCOTICO	13.249 m
RILEVATI	
RILEVATO	10.959 m²
TERRENO VEGETALE	4.553 m
SOVRASTRUTTURA STRADALE	
STRATO DI USURA	10.096 m
STRATO DI BINDER	10.096 m
STRATO DI BASE	10.096 m
STRATO DI FONDAZIONE	1.831 m²

SEZIONE N.: 19
QT. PROGETTO: 155.859
DIST.PROG.: 320.389
DIST.PREC.: 20.389
DIST.SUCC.: 4.611

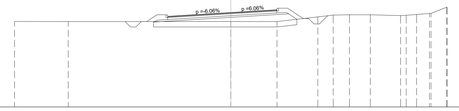

SCALA 1:200

QT.RIF. 147.143

QUOTE TERRENO	155.030 · 155.030 · 155.030 · 155.030 · 154.483 · 154.539 · 154.657 · 155.611 · 155.615 · 155.686 · 156.195 · 156.265 · 156.328
DIST.PARZIALI TERRENO	4.962 · 15.038 · 4.265 · 3.779 · 1.417 · 1.055 · 1.931 · 2.797 · 0.515 · 0.665 · 0.198 · 1.406
QUOTE PROGETTO	155.030 · 154.889 · 155.419 · 155.743 · 155.240
DIST.PARZIALI PROGETTO	7.087 · 5.349 · 0.793
QUOTE PAVIMENTATO	155.504 · 155.628 · 155.859 · 156.055 · 156.116
DIST. PARZIALI PAVIMENTATO	2.039 · 3.806 · 3.250 · 1.000

SCAVI E BONIFICHE	
SCOTICO	13.217 m
RILEVATI	
RILEVATO	10.969 m²
TERRENO VEGETALE	5.047 m
SOVRASTRUTTURA STRADALE	
STRATO DI USURA	9.847 m
STRATO DI BINDER	9.847 m
STRATO DI BASE	9.847 m
STRATO DI FONDAZIONE	1.794 m²

SEZIONE N.: 20
QT. PROGETTO: 155.837
DIST.PROG.: 325.000
DIST.PREC.: 4.611
DIST.SUCC.: 25.000

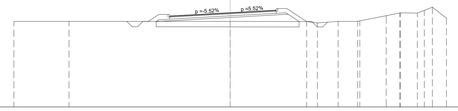

SCALA 1:200

QT.RIF. 147.128

QUOTE TERRENO	155.026 · 155.030 · 155.029 · 155.012 · 154.885 · 155.029 · 155.034 · 155.055 · 155.611 · 155.615 · 155.709 · 156.205 · 156.343 · 155.327
DIST.PARZIALI TERRENO	5.098 · 14.902 · 7.075 · 0.988 · 1.924 · 1.808 · 2.436 · 1.249 · 1.559 · 0.645 · 0.747 · 1.330
QUOTE PROGETTO	155.029 · 155.030 · 155.397 · 155.602 · 155.014
DIST.PARZIALI PROGETTO	6.831 · 5.355 · 1.617
QUOTE PAVIMENTATO	155.528 · 155.628 · 155.837 · 156.016 · 156.071
DIST. PARZIALI PAVIMENTATO	1.823 · 3.774 · 3.250 · 1.000

SCAVI E BONIFICHE	
SCOTICO	12.483 m
RILEVATI	
RILEVATO	10.688 m²
TERRENO VEGETALE	5.356 m
SOVRASTRUTTURA STRADALE	
STRATO DI USURA	9.047 m
STRATO DI BINDER	9.047 m
STRATO DI BASE	9.047 m
STRATO DI FONDAZIONE	1.673 m²

SEZIONE N.: 21
QT. PROGETTO: 155.752
DIST.PROG.: 350.000
DIST.PREC.: 25.000
DIST.SUCC.: 25.000

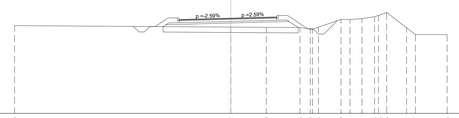

SCALA 1:200

QT.RIF. 146.955

QUOTE TERRENO	155.070 · 154.932 · 154.909 · 154.896 · 154.900 · 154.926 · 154.940 · 155.643 · 155.671 · 155.711 · 155.888 · 156.058 · 156.275 · 154.871 · 154.237 · 154.235
DIST.PARZIALI TERRENO	20.000 · 3.276 · 3.114 · 0.955 · 3.556 · 2.078 · 0.829 · 1.114 · 1.137 · 0.793 · 1.836 · 0.918 · 2.936
QUOTE PROGETTO	154.975 · 155.126 · 155.312 · 155.451 · 154.897
DIST.PARZIALI PROGETTO	5.994 · 5.386 · 0.931
QUOTE PAVIMENTATO	155.627 · 155.658 · 155.752 · 155.839 · 155.862
DIST. PARZIALI PAVIMENTATO	1.195 · 3.602 · 3.250 · 1.000

SCAVI E BONIFICHE	
SCOTICO	11.631 m
RILEVATI	
RILEVATO	7.794 m²
TERRENO VEGETALE	4.528 m
SOVRASTRUTTURA STRADALE	
STRATO DI USURA	8.684 m
STRATO DI BINDER	8.684 m
STRATO DI BASE	8.684 m
STRATO DI FONDAZIONE	1.623 m²

SEZIONE N.: 22
QT. PROGETTO: 155.723
DIST.PROG.: 375.000
DIST.PREC.: 25.000
DIST.SUCC.: 18.470

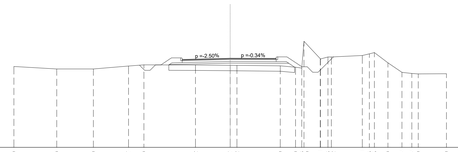

SCALA 1:200

QT.RIF. 147.490

QUOTE TERRENO	154.969 · 154.740 · 154.740 · 155.007 · 155.120 · 155.102 · 155.077 · 155.072 · 155.030 · 154.900 · 154.930 · 157.300 · 155.691 · 155.852 · 155.852 · 155.861 · 156.205 · 156.310 · 156.510 · 154.524 · 154.280 · 154.299
DIST.PARZIALI TERRENO	3.967 · 3.382 · 3.250 · 1.421 · 4.774 · 3.206 · 0.005 · 4.001 · 1.417 · 0.030 · 3.376 · 1.009 · 0.000 · 2.869 · 0.000 · 0.343 · 1.249 · 1.299 · 0.918 · 0.932 · 2.607
QUOTE PROGETTO	155.141 · 155.143 · 155.283 · 155.285 · 154.908
DIST.PARZIALI PROGETTO	5.630 · 5.420 · 3.935
QUOTE PAVIMENTATO	155.612 · 155.638 · 155.723 · 155.712 · 155.709
DIST. PARZIALI PAVIMENTATO	1.005 · 3.429 · 3.250 · 1.000

SCAVI E BONIFICHE	
SCOTICO	11.343 m
RILEVATI	
RILEVATO	8.127 m²
TERRENO VEGETALE	3.922 m
SOVRASTRUTTURA STRADALE	
STRATO DI USURA	8.552 m
STRATO DI BINDER	8.552 m
STRATO DI BASE	8.552 m
STRATO DI FONDAZIONE	1.606 m²

SEZIONE N.: 23
QT. PROGETTO: 155.739
DIST.PROG.: 393.470
DIST.PREC.: 18.470
DIST.SUCC.: 6.530

SCALA 1:200

QT.RIF. 147.524

QUOTE TERRENO	155.066 · 154.885 · 154.885 · 154.948 · 154.924 · 154.890 · 154.890 · 155.240 · 155.243 · 155.243 · 155.695 · 155.844 · 155.851 · 156.008 · 156.264 · 156.318 · 157.062 · 157.202 · 157.252
DIST.PARZIALI TERRENO	20.000 · 2.134 · 0.000 · 0.949 · 0.034 · 0.000 · 0.000 · 0.000 · 0.000 · 0.000 · 0.000 · 0.000 · 0.000 · 1.071 · 3.580 · 2.522 · 1.666 · 0.050
QUOTE PROGETTO	155.009 · 155.161 · 155.299 · 155.103 · 155.243 · 155.276
DIST.PARZIALI PROGETTO	5.497 · 5.446
QUOTE PAVIMENTATO	155.631 · 155.656 · 155.739 · 155.828 · 155.853
DIST. PARZIALI PAVIMENTATO	1.000 · 3.302 · 3.250 · 1.000

SCAVI E BONIFICHE	
SCOTICO	11.583 m
RILEVATI	
RILEVATO	8.655 m²
TERRENO VEGETALE	3.943 m
SOVRASTRUTTURA STRADALE	
STRATO DI USURA	8.507 m
STRATO DI BINDER	8.507 m
STRATO DI BASE	8.507 m
STRATO DI FONDAZIONE	1.600 m²

SEZIONE N.: 24
QT. PROGETTO: 155.751
DIST.PROG.: 400.000
DIST.PREC.: 6.530
DIST.SUCC.: 25.000

SCALA 1:200

QT.RIF. 147.330

QUOTE TERRENO	155.108 · 155.083 · 155.078 · 155.001 · 154.986 · 154.973 · 154.970 · 154.900 · 154.927 · 155.695 · 155.695 · 155.796 · 156.003 · 156.125 · 156.200 · 156.306 · 157.189 · 157.203
DIST.PARZIALI TERRENO	12.409 · 3.982 · 3.610 · 1.634 · 1.168 · 0.792 · 0.731 · 0.000 · 3.043 · 3.777 · 1.446 · 1.281 · 0.951 · 2.126 · 0.014
QUOTE PROGETTO	155.080 · 155.176 · 155.311 · 155.175 · 154.813
DIST.PARZIALI PROGETTO	5.452 · 5.446 · 3.543
QUOTE PAVIMENTATO	155.645 · 155.670 · 155.837 · 155.751 · 155.670 · 155.645
DIST. PARZIALI PAVIMENTATO	1.000 · 3.257 · 3.250 · 1.000

NOTA

PREVISTA BONIFICA DI S = 50 cm PER I SOLI TRATTI DI VIABILITÀ IN RILEVATO E PER LE AREE CON SCAVI INFERIORI A 3.00 m

COMMITTENTE:

RFI RETE FERROVIARIA ITALIANA
GRUPPO FERROVIE DELLO STATO ITALIANE

PROGETTAZIONE:

ITALFERR
GRUPPO FERROVIE DELLO STATO ITALIANE

PROGETTO DEFINITIVO

NODO DI NOVARA
1^ FASE PRG DI NOVARA BOSCHETTO

VIABILITA'
Viabilità NV03 - Nuova viab. di collegamento corso della Vittoria e Via delle Rosette
Sezioni trasversali stradali tav. 3 di 5

SCALA: 1:200

COMMESSA	LOTTO	FASE	ENTE	TIPO DOC.	OPERA/DISCIPLINA	PROGR.	REV.
NM0Y	00	D	11	W9	NV0300	003	A

Rev.	Descrizione	Redatto	Data	Verificato	Data	Approvato	Data	Autorizzato Data
A	Emissione definitiva	A. Ingletti	Maggio 2021	M.Milovanovic	Maggio 2021	E. Perrone	Maggio 2021	D. Maranzano Maggio 2021

Ordine degli Ingegneri della Provincia di Napoli — Ing. DANIELE MARANZANO — Sez. A — N. 6890

File: NM0Y00D11W9NV0300003A.dwg | n. Elab.: –