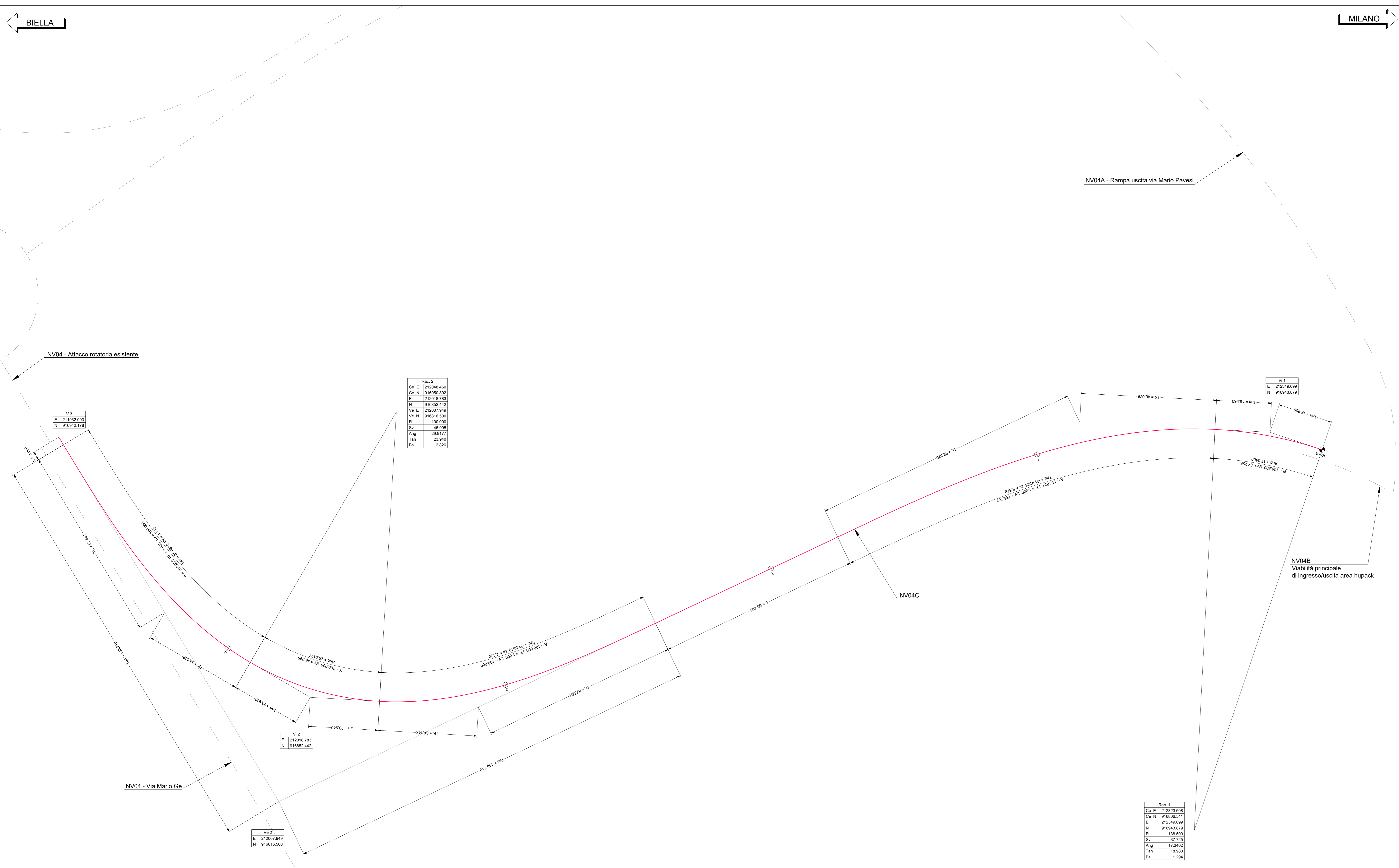
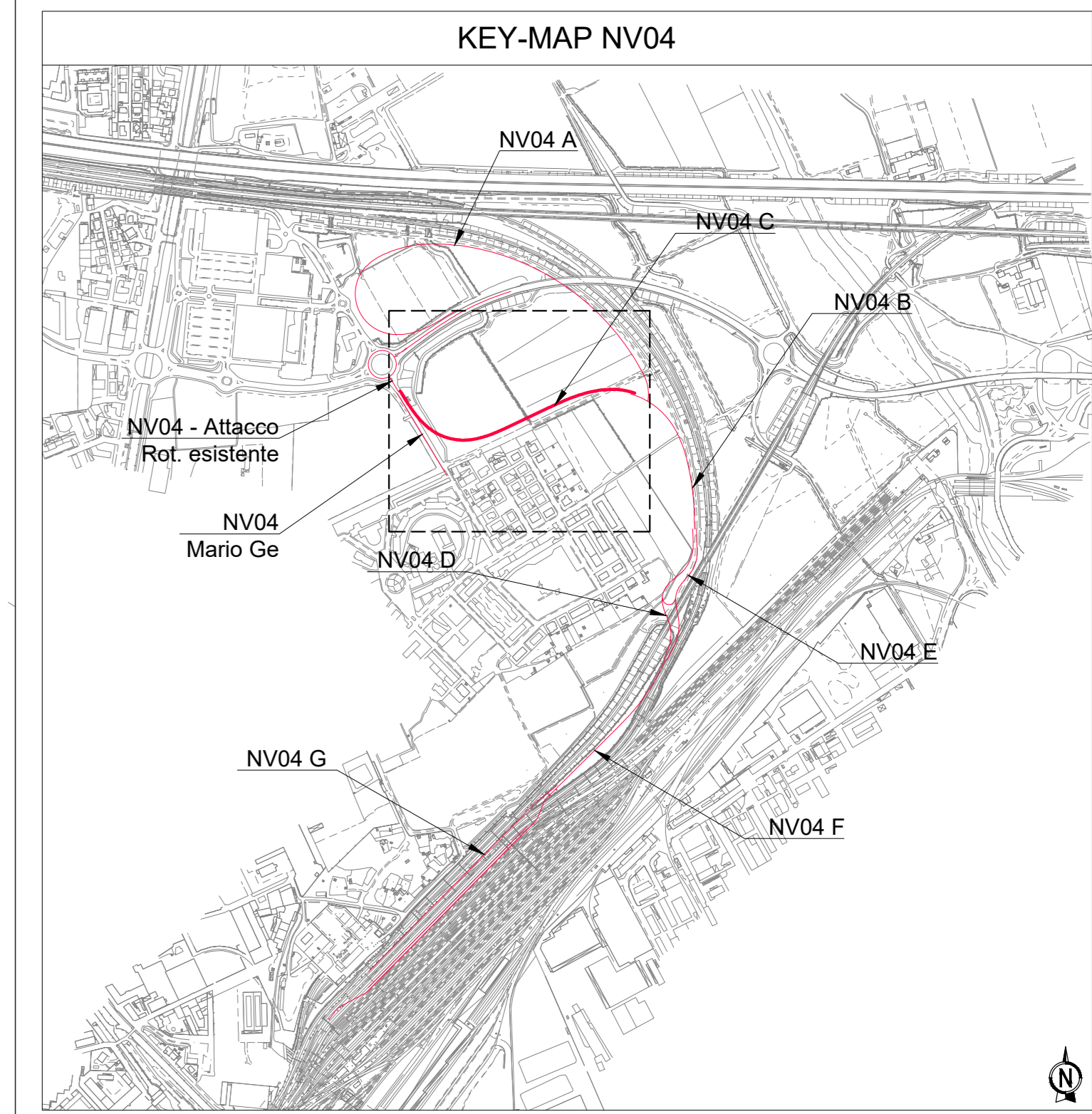


BIELLA ←

→ MILANO



Rac. 2

Ce E	212048.400
Ce N	916995.892
E	212018.783
N	916952.422
Ve E	212007.849
Ve N	916816.500
R	100.000
Sv	46.895
Ang	29.8177
Tan	23.940
Bs	2.829

V.1

E	212049.699
N	916943.879

V.2

E	212018.783
N	916952.422

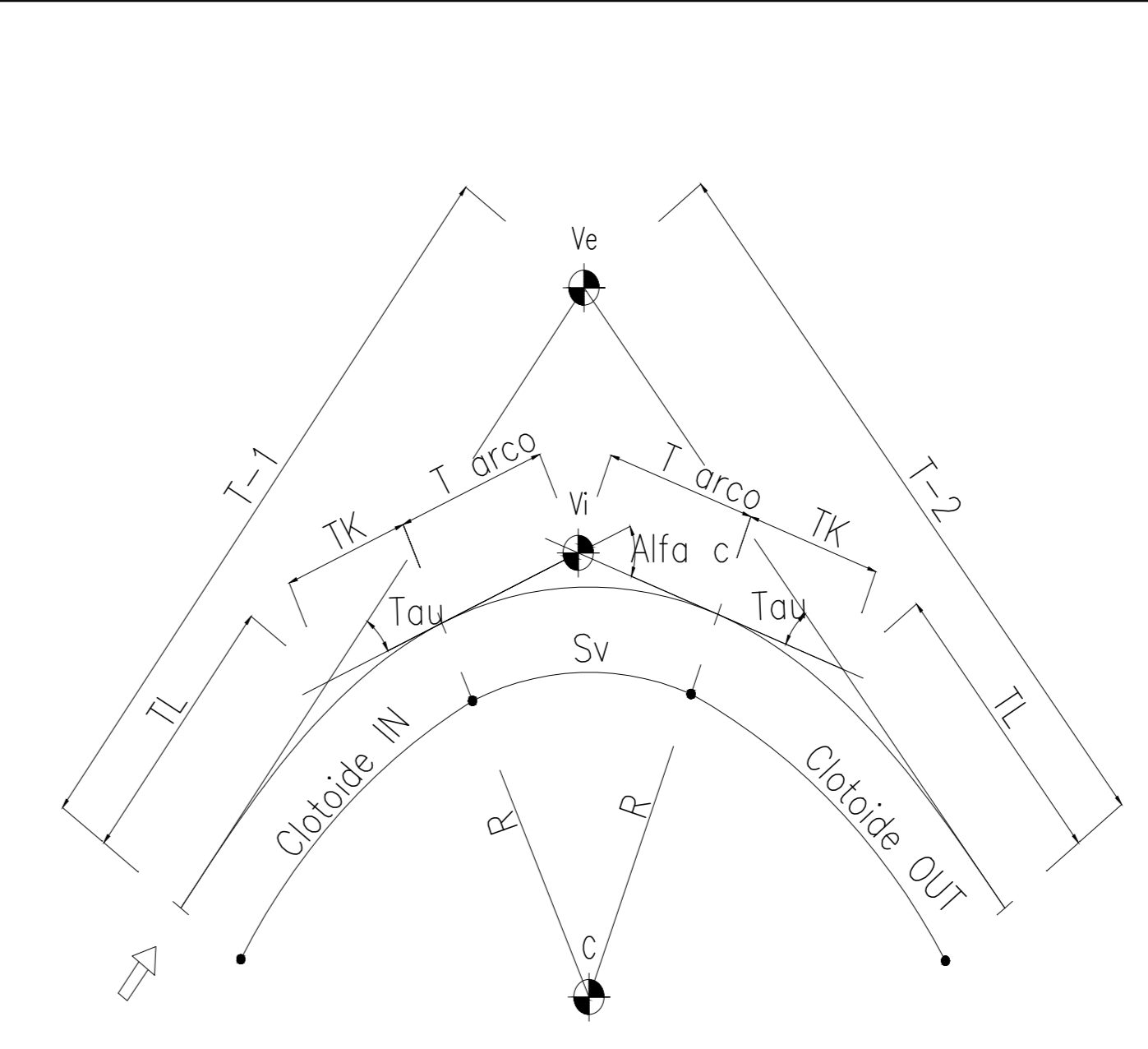
V.3

E	211932.093
N	916942.178

Rac. 1

Ce E	212023.608
Ce N	916806.541
E	212049.699
N	916943.879
R	138.500
Sv	37.725
Ang	17.3452
Tan	16.980
Bs	1.294

LEGENDA TABELLE VERTICI PLANIMETRICI



COMMITTENTE:

PROGETTAZIONE:

PROGETTO DEFINITIVO
NODO DI NOVARA
1ª FASE PRG DI NOVARA BOSCHETTO

VIABILITA'
 Viabilità NV04 - Nuova viabilità terminale autostrada viaggiante
 Planimetria di tracciamento 2 di 7

SCALA:
1:500

COMMESSA	LOTTO	FASE	ENTE	TIPO DOC.	OPERA/DISCIPLINA	PROGR.	REV.
NM0Y	00	D	11	P8	NV0400	008	A

Rev.	Descrizione	Redatto	Data	Verificato	Data	Approvato	Data	Autorizzato	Data
A	Emissione definitiva	A. Inglesi	Maggio 2021	M. Miorasoli	Maggio 2021	E. Perrone	Maggio 2021	D. Marazzano	Maggio 2021

