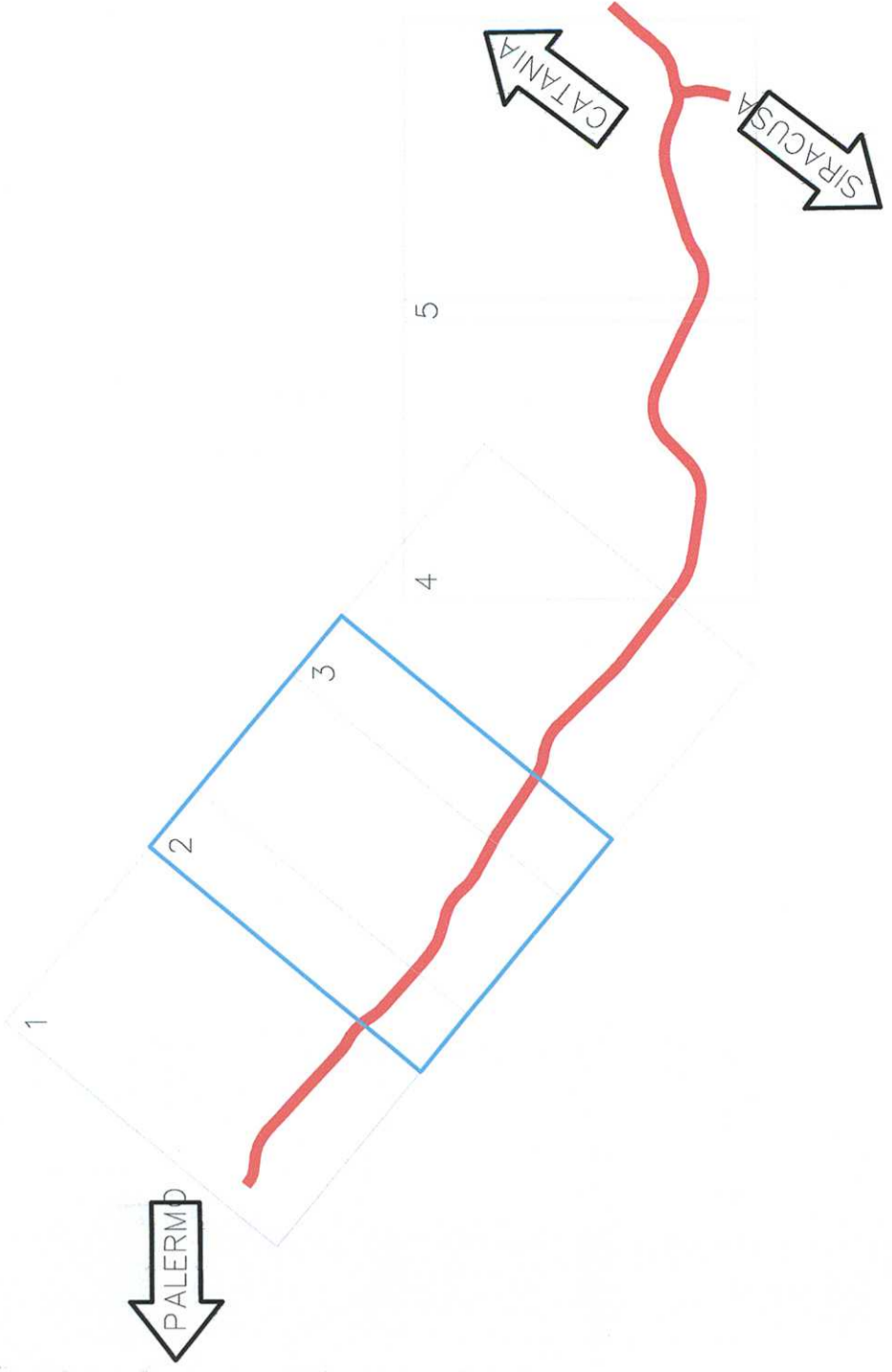


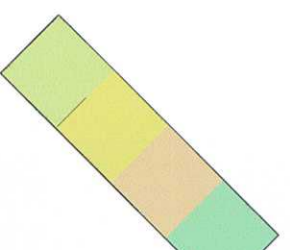



QUADRO D'UNIONE  
Scala 1:200'000



LEGENDA:

-  Linea ferroviaria di progetto
-  Rete idrografica
-  Bacini idrografici maggiori
-  Bacini idrografici minori

COMITENTE



PROGETTAZIONE



INFRASTRUTTURE FERROVIARIE STRATEGICHE DEFINITE DALLA  
LEGGE OBIETTIVO N.443/01

PROGETTO PRELIMINARE

NUOVO COLLEGAMENTO PALERMO - CATANIA  
RADDOPPIO DELLA TRATTA BICOCCA - CATENANUOVA

Corografia dei bacini idrografici (Tav. 2/5)

SCALA  
1:10'000

COMMESSA LOTTO FASE ERTE TIPO DOC. OPERADISCIPLINA PROG. REV.

RSJ1 01 R 11 C4 ID0001 002 A

Rev.:	Descrizione	Redatto	Data	Verificato	Data	Approvato	Data
A	Emissione Definitiva	11/03/11	11/03/11	11/03/11	11/03/11	11/03/11	11/03/11

PIR:RSJ01R11C4ID0001002A

n. FILE

