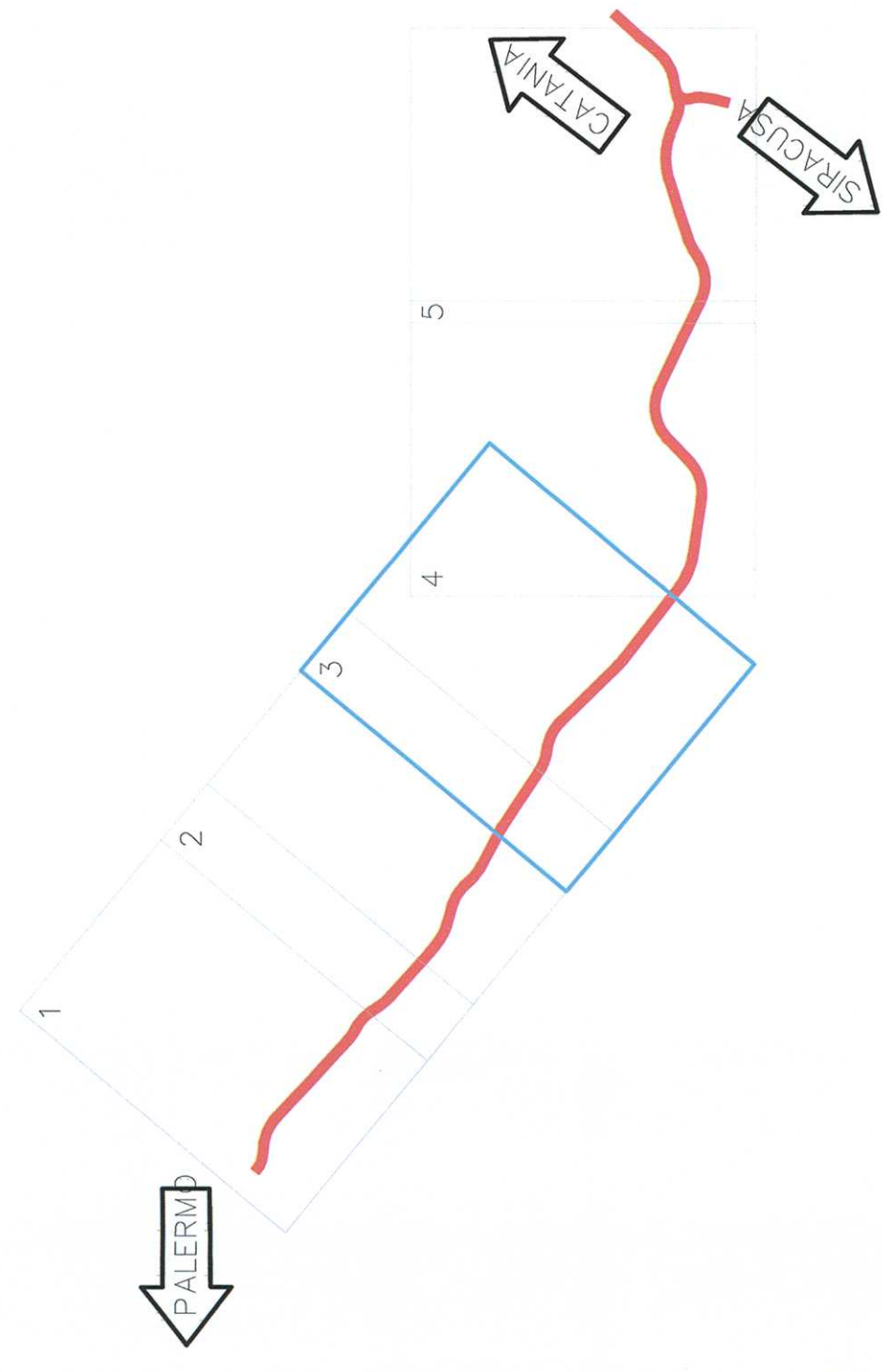






QUADRO D'UNIONE  
scala 1:200'000



LEGENDA:

-  Linea ferroviaria di progetto
-  Rete idrografica
-  Bacini idrografici maggiori
-  Bacini idrografici minori



COMITENTE



PROGETTAZIONE



INFRASTRUTTURE FERROVIARIE STRATEGICHE DEFINITE DALLA  
LEGGI OBIETTIVO N.443/01

PROGETTO PRELIMINARE

NUOVO COLLEGAMENTO PALERMO - CATANIA  
RADDOPPIO DELLA TRATTA BICOCCA - CATENANUOVA

Corografia dei bacini idrografici (Rev. 3/15)

SCALA:

1:10'000

COMMESSA LOTTO FASE ENTE TIPO DOC. OPERAZIONE/PIANA PROG. REV.

RSJ1 01 R 11 C4 ID0001 003 A

Rev.	Descrizione	Redatto	Data	Verificato	Data	Approvato	Data
A	Emissione Definitiva	CONTRIC	Mar 11	PA	Mar 11	PA	Mar 11

TALENER S.p.A.  
Via...  
P.le...  
n. 10000